الخديوية
Khedivian Cairo

القاهرة الخديوية

رصد وتوثيق عمارة وعمران
منطقة وسط المدينة

دكتورة سهير زكى حواس

«القاهرة الخديوية»
الطبعة الأولى ٢٠٠٢
جميع حقوق الطبع محفوظة
لمركز التصميمات المعمارية
٥ شارع الأعناب ـ المهندسين
ت : ٧٦٠٧٨٤١ ت/فاكس : ٧٦٠٣٨٥٨

www.KhedivianCairo.Com
E-mail : Hawas@KhedivianCairo.Com
ADC@KhedivianCairo.Com

رقم الإيداع : ٢٠٠١/١٤٢٣٤
I.S.B.N. : 977 - 17 - 0450 - 8

تصميم الغلاف والصفحات الداخلية : المهندس طارق نبيل راشد

إهداء

إلى مكتبة محافظة القاهرة

٢٠٠٤/٥/١٩

مركز التصميمات المعمارية

Architectural Designs Center



كلمة شكر :

إلـهـى ... إلـيـك أسـجـد شـاكـرة
يا عالم ... يا علـيـم ... يـا مـعـلـم ...
جعلتنى أحب الـعـلـم ... وأعـمـل بـه
وأقدم لغيرى ما علمتنى إياه من عـلـم
إلـهـى ... إلـيـك أسـجـد شـاكـرة
فلتمنح التوفيق ... لعملى المتواضع هذا
فما التوفيق إلا من عندك ... يا معلمـى
... يـــــا إلـــــهـــــى

أنحنى تقديراً وعرفاناً بالجميل لكل من شارك معى بجهد وعمل وإبداء رأى أو مشورة ... ولكل من دفعنى بالمساندة والتشجيع نحو إنجاز هذا العمل ...

وأجدنى عاجزة عن إيجاد الكلمات المناسبة التى أعبر بها عن امتنانى الشديد لكل أفراد أسرتى ... والدتى ... زوجى «الدكتور مدحت الشاذلى» وبنتى «حبيبة مدحت الشاذلى» و«غالية مدحت الشاذلى» ... الذين تحملوا معى جميعاً أعباء ومتاعب العمل المتواصل الذى استمر أكثر من سنتين ، واعتذر عن غيابى وانشغالى عنهم فترات طويلة ... إلا أنهم كانوا دائماً مقدرين ومشجعين وخير سند لى ...

وأحب أن أعبر عن تقديرى للجهد الكبير الذى بذله أخى المهندس «عمرو زكى حواس» من خلال خبرته فى مجال «تقنية توفيق برامج الرسومات» مما كان له الفضل الكبير فى إخراج الباب الثالث من هذا الكتاب بأفضل جودة ممكنة.

وبمشاعر الامتنان أشكر المهندس «طارق نبيل راشد» الذى تمكن بفنه من تجسيد ما بداخلى من فكر وإحـسـاس وخيال وتذوق حول تصميم الغلاف .

كما أتقدم بالشكر الجزيل إلى الأستاذ «أحمد فؤاد بلبع» بالأمم المتحدة سابـقـاً ، الذى وضع مكتبته القيمة تحت تصرفى لاستخلاص المعلومات التاريخية ، والأستاذ «محمود سبل» أستاذ اللغة العربية ، والسيدة «نـيـهـال زكـى» مترجمة اللغة الإنجليزية .

وبكل كلمات الإعجاب والحب أشكر فريق العمل من أبنائنا المهندسين والمهندسات الذين شرفت بالتدريس لهم بقسم الهندسة المعمارية ـ جامعة القاهرة ـ وهم جميعاً حديثو التخرج ، إلا أنهم امتلكوا الحماس والاهتمام والمهارة ما جعلهم ينجزون عملهم معى على خير وجه .

ومن صميم قلبى أعبر عن شكرى وتقديرى للأداء المتميز لجميع العاملين بمطابع المقاولين العرب الذين أشـرفـوا وشاركوا فى تجهيز وتنفيذ هذا العمل ...

المؤلفـــــــة
١ مايو ٢٠٠٢

المحتوى :

كلمة شكر

«القاهرة» ... للاستاذ الدكتور زكى حواس ..... ج

«إليك» ..... من سهير ..... د

تقديم ..... هـ

الباب الأول : العاصمة المصرية «القاهرة» عبر العصور ٢

١ ـ ١ خلفية تاريخية ٣

١ ـ ٢ عواصم مصر بعد الفتح الإسلامى ٥

١ ـ ٣ بداية القاهرة الحديثة ٨

١ ـ ٤ قاهرة الخديوى إسماعيل «باريس الشرق» ١٤

١ ـ ٥ القيم التراثية ومدلولها الحضارى ٢٣

١ ـ ٦ المدلول التراثى للقاهرة الخديوية ٢٧

الباب الثانى : رصد وتوثيق عمارة وعمران «القاهرة الخديوية» ٣٥

شوارع وميـادين ذات مدلول تاريخى ومبانيها التراثية ٣٦

٢ ـ ١ ميدان وشارع التحرير (الإسماعيلية سابقاً) ٣٨

٢ ـ ٢ ميدان باب اللوق «الفلكى» ٤٢

٢ ـ ٣ ميدان الجمهورية «عابدين» ٤٤

٢ ـ ٤ شارع قصر النيل ٤٨

٢ ـ ٥ ميدان مصطفى كامل (سوارس سابقاً) ٥٢

٢ ـ ٦ شارع طلعت حرب باشا (سليمان باشا سابقاً) ٥٤

٢ ـ ٧ ميدان طلعت حرب باشا (سليمان باشا سابقاً) ٥٨

٢ ـ ٨ شارع مريت باشا ٦٠

٢ ـ ٩ شارع محمود بك بسيونى (الأنتيكخانة سابقاً) ٦٢

٢ ـ ١٠ شارع محمد صبرى أبو علم ٦٤

٢ ـ ١١ شارع عبد السلام عارف(البستان سابقاً) ٦٦

٢ ـ ١٢ شارع هدى شعراوى (الشيخ حمزة سابقاً) ٦٨

٢ ـ ١٣ شارع شمبليون ٧٢

٢ ـ ١٤ شارع ٢٦ يوليو (فؤاد الأول سابقاً) ٧٤

٢ ـ ١٥ شارع عبد الخالق ثروت باشا (الملكة فريدة سابقاً) ٧٨

٢ ـ ١٦ شارع عدلى يكن باشا (المغربى سابقاً) ٨٢

٢ ـ ١٧ شارع عماد الدين ـ محمد بك فريد ٨٦

٢ ـ ١٨ شارع شريف باشا (المدابغ سابقاً) ٩٠

٢ ـ ١٩ ميدان الأوبرا (إبراهيم باشا سابقاً) ٩٤

٢ ـ ٢٠ شارع الجمهورية (إبراهيم باشا سابقاً) ٩٦

٢ ـ ٢١ شارع رشدى باشا (الساحة سابقاً) وشارع محمد مظلوم باشا ١٠٠

٢ ـ ٢٢ شارع وميدان أحمد عرابى ١٠٢

٢ ـ ٢٣ شارع سليمان الحلبى ١٠٦

٢ ـ ٢٤ شارع سيد درويش وشارع سوق التوفيقية ١٠٨

٢ ـ ٢٥ شارع محمد بك الألفى ١١٢

٢ ـ ٢٦ شارع نـجيـب الريحانى ١١٤

٢ ـ ٢٧ شارع كلوت بك وشارع الكنيسة المرقسية ١١٨

٢ ـ ٢٨ ميدان الخازندار وشارع الرويعى ١٢٢

٢ ـ ٢٩ ميدان العتبة الخضراء ١٢٤

٢ ـ ٣٠ شارع عبد العزيز ١٢٨

٢ ـ ٣١ شارع القلعة (محمد على سابقاً) ١٣٠

٢ ـ ٣٢ ميدان رمسيس (نهضة مصر سابقاً) ١٣٤

٢ ـ ٣٣ شارع رمسيس (الملكة نازلى سابقاً) ١٣٨

الباب الثالث : رصد وتوثيق عمارة وعمران «القاهرة الخديوية» ١٤٣

التوثيق المعمارى لنماذج من عمارة وسط مدينة القاهرة ١٤٤

٣ ـ ١ عمارة سكنية/تجارية ـ ٥٦ شارع قصر النيل ١٤٧

٣ ـ ٢ «بنك مصر» ـ ٥٠ شارع قصر النيل ١٥٠

٣ ـ ٣ «سمعان صيدناوى سليمان باشا» ـ ١٧ شارع قصر النيل ١٥٢

٣ ـ ٤ عمارة سكنية/تجارية ـ ١ حارة زغيب ١٥٧

٣ ـ ٥ عمارة سكنية/تجارية ـ ٢ حارة زغيب ١٥٩

٣ ـ ٦ عمارة «بهلر» ـ ٢٢ شارع قصر النيل ١٦٢

٣ ـ ٧ «نادى ريسوتو» سابقاً ـ ٣ ميدان مصطفى كامل ١٦٦

٣ ـ ٨ «جروبى» سليمان باشا ـ ٢١ شارع محمود بك بسيونى ١٧٢

٣ ـ ٩ عمارة سكنية/تجارية ـ ٤ شارع طلعت حرب باشا ١٧٦

٣ ـ ١٠ عمارة سكنية/تجارية ـ ١٩ شارع ٢٦ يوليو ١٨٠

٣ ـ ١١ عمارة سكنية / تجارية ـ ٢٠ شارع ٢٦ يوليو ،
و ٤١ شارع طلعت حرب ، و٤٦ شارع شريف باشا ١٨٣

٣ ـ ١٢ عمارة سكنية/تجارية ـ ٣٣ شارع ٢٦ يوليو
و ٥٦ شارع رمسيس ١٨٨

٣ ـ ١٣ عمارة سكنية/تجارية ـ ٥ شارع طلعت حرب باشا ١٩٦

٣ ـ ١٤ عمارة سكنية/تجارية ـ ٣٥ شارع عبد الخالق ثروت باشا ١٩٨

٣ ـ ١٥ «عمارات الشوربجى» «سان ديفيدز سابقاً» ـ
١٦ شارع عدلى باشا ٢٠٠

٣ ـ ١٦ مبنى مجمع سكنى/تجارى ـ ٤١ شارع شريف باشا ٢٠٦

٣ ـ ١٧ عمارة سكنية/إدارية/تجارية ـ ٢ شارع الجمهورية ٢١٢

٣ ـ ١٨ عمارة سكنية/تجارية ـ ١٠ شارع الجمهورية ٢١٧

٣ ـ ١٩ فندق «نيو أوتيل» ـ ٢١ شارع عدلى يكن باشا ٢٢٣

٣ ـ ٢٠ عمارة سكنية/تجارية ـ ١٠ و ١٢ ميدان قنطرة الدكة ٢٢٦

٣ ـ ٢١ محلات «عمر أفندى عبد العزيز» ـ ٤١ شارع رشدى باشا ٢٢٩

٣ ـ ٢٢ «العمارات الخديوية» ـ
(١١ ـ ١٣ ـ ١٥) و (١٤ـ ١٦ ـ ١٨)شارع عماد الدين ٢٣٤

٣ ـ ٢٣ محلات «سمعان صيدناوى» ـ ٣ و ٥ ميدان الخازندار ٢٤٠

٣ ـ ٢٤ المبنى التجارى «تيرنـج» ـ ٢ شارع الجوهرى بالعتبة الخضراء ٢٤٤

٣ ـ ٢٥ فندق «إيدن بالاس» ـ ١٦ شارع على الكسار (الجنينة سابقاً) ٢٤٨

٣ ـ ٢٦ لوكاندة «محمد على» ـ ١ شارع كلوت بك ٢٥٣

٣ ـ ٢٧ فندق «المنتزة الكبرى» ـ ٢ شارع كلوت بك ٢٥٥

٣ ـ ٢٨ فندق «أسوان» ـ ١١ شارع المهدى بميدان قنطرة الدكة ٢٥٨

٣ ـ ٢٩ عمارة سكنية ـ ٣٢ شارع الكنيسة المرقسية ٢٦١

٣ ـ ٣٠ «بيت جلال» ـ ١٢ شارع نـجيب الريحانى ٢٦٤

٣ ـ ٣١ عمارة سكنية/تجارية ـ ٥٥ شارع الجمهورية ٢٦٧

٣ ـ ٣٢ عمارة سكنية ـ ٢٥ شارع أحمد عرابى ٢٧٢

٣ ـ ٣٣ عمارة سكنية/تجارية ـ ٨ شارع مصطفى أبو هيف ٢٧٥

٣ ـ ٣٤ عمارة سكنية/تجارية ـ شارع الفلكى ٢٧٧

٣ ـ ٣٥ عمارة سكنية/تجارية ـ ١٤ شارع مصطفى أبو هيف ٢٨٠

٣ ـ ٣٦ عمارة سكنية ـ ١ شارع محمد صدقى باشا ٢٨٤

٣ ـ ٣٧ عمارة سكنية / تجارية ـ ١٥ شارع يوسف الجندى ٢٩٠

٣ ـ ٣٨ عمارة سكنية ـ ١٧ شارع يوسف الجندى ٢٩٣

٣ ـ ٣٩ عمارة سكنية / تجارية ـ ٢١ شارع يوسف الجندى ٢٩٦

٣ ـ ٤٠ عمارة سكنية / تجارية ـ ١ شارع محمد مظلوم باشا ٣٠١

٣ ـ ٤١ عمارة سكنية ـ ١٥ شارع مريت باشا ٣٠٦

٣ ـ ٤٢ القباب ٣١٢

٣ ـ ٤٣ برامق الشرفات ٣١٣

٣ ـ ٤٤ المشغولات الحديدية بالشرفات ٣١٤

٣ ـ ٤٥ تيجان الأعمدة ٣١٦

٣ ـ ٤٦ الكوابيل ٣١٧

٣ ـ ٤٧ أبواب مداخل العمارات ٣١٨

القاهرة ...

للقاهرة سحرها الخاص عبر العصور وقد تداخلت عدة عناصر لتشكل معاً العاصمة القاهرة . والتركيز على وسط العاصمة القاهرة يستدعى تاريخاً متراكماً على مدى الزمن السحيق ليكون ركيزة لعبقرية المكان وشرح شخصية المدينة الكبرى .

ويشغل موقع القاهرة بين نهر النيل وجبل المقطم اهتمام وفكر المعماريين والمخططين بصورة تجمع بين الجانب الفنى الهندسى والعلمى ... استعمالات أراضيها ، وشبكات الحركة بها ، وخدماتها ، ومرافقها ، ونموها ... ، وبين الجانب الذى يثير الخيال لما يرويه بأساطيره من قيام ونشوء احيائها عبر العصور .

ويضاعف هذا الاهتمام البالغ أن أجزاء هذه المدينة العاصمة تعيش معنا وتعاصرنا ، ونحن أيضاً نعيش فيها اليوم بفكر العصر ونشدها معنا لتحيى المستقبل فى أعماقه القريبة وافقه القريبة البعيدة دون أن تخلع أرديتها التى اكتسبتها عبر الزمن وبلا فقدان لشخصيتها لكل أو لأحد أجزائها .

دكتور زكى حواس

١٩٩٧

إليـــك

والدى ... أستاذى ... صديقى ...

الدكتور زكى حواس

إليك هذا العمل ...

فى ذكراك دائماً

على أمل أن يحوز رضاك

فقد كنت لى دائماً خير معين

أستشعر وجودك كل لحظة ...

إلى جوارى ... كما اعتدت فى حياتك

واستمرت بعد رحيلك

نفكر ... ونعمل ... ونحلم ... معاً

فكل خطوة خطوتها فى هذا الكتاب

كنت أنت معى ...

إلى جوارى مسانداً ... وموجهاً

لكل خط اضعه على الورق

أنت وحدك تعلم عن يقين

صدق كلامى ومشاعرى

وأقول مؤكدة ... إنه لو لم يكن ما أستشعره

يتملك كل «حواسى» ...

ما استطعت أن أخطو بالقلم كلمة واحدة

أو أن أسير قدماً نحو إصدار هذا الكتاب

فانت أبداً لن تكون مجرد ذكرى ...

لأن وجودك حقيقة يفسرها كيان «حواسى»

يعيش على الأرض من خلالك وبوجودك ...



الأستاذ الدكتور محمد زكى حواس ١٩٢٩-٢٠٠٠م

أستاذ العمارة بكلية الهندسة. جامعة عين شمس

رئيس قسم العمارة. كلية الهندسة. جامعة عين شمس

عميد المعهد العالى للهندسة المعمارية ٦ أكتوبر

مقرر لجنة العمارة بالمجلس الأعلى للثقافة

١٩٩٤ جائزة الدولة التقديرية فى العلوم والفنون

١٩٩٥ وسام الجمهورية فى العلوم والفنون من الطبقة الأولى

تقـــديم

حـلـمـنـا الجـمـيـل .....
أحببناها ..... بل عشقناها .....
تجولنا ..... فى شوارعها .....
وتأملنا ..... مبانيها الجميلة .....
بكل عظمتها .... ورزانتها ....
وطال الحديث ..... ولم ينقطع .....
بل استخلصنا تاريخاً ونهضة
يعبران عنهما حجارة وبناء
إنها القاهرة الخديوية .....
التى يزيد عمرها عن مائة وأربعين عاماً
إنها رمز ودليل التحديث ... للوطن مصر...
هى الشاهد المعاصر على عهد إسماعيل ....

«أبو السباع»

قيمتها المعمارية تكمن فى نقل فكر وتكنولوجيا العصر الحديث إلى العمارة المصرية... ومصر

إننا شريكان ...

والدى ..... الأستاذ الدكتور زكى حواس
أستاذ العمارة بجامعة عين شمس
وأنا ...
فى حلم واحد ... ... وهو أن يجىء يوم
يزال فيه الغبار عن القاهرة ... عشقنا
بكنوزها التى لا تعد ولا تحصى ...
لتعود إلى بريق عصرها ...
وتعود قاهرتنا من جديد ...
«عروس الشرق» أو «باريس الشرق»

ورحل الدكتور زكى حواس ...

قبل أن يرى حلمنا قد تحقق ... ولكن بعد أن تعاهدنا معاً على بدء إصدار كتاب لتوثيق مبان هذا العصر بعظمتها وفخامتها ... وقد وضع بنفسه الأساس التوثيقى وأيضاً التمويلى لإعداد هذا الكتاب .

واليـــــــوم ...

وبخروج هذا العمل إلى النور ... أكون قد نفذت العهد ويبقى لنا أن يتحقق الحلم .

الناس مشغولون ...

ما أكثر أن يتحرك الناس فى شوارع القاهرة ... دون تفكير مدقق فى تفاصيل ما يرونه من مبان تحيط بالفراغ من حولهم .... أو معان لأسماء شوارع وميادين عريقة الأصول ... ينطقون بها ويستدلون بواسطتها لأماكن وصولهم ....

وقد شغلوا بالفعل عنها ... بمشاكلهم ... وهمومهم ... وتلاشوا داخل زحام المدينة وصخب شوارعها ...

فلم تعد أعينهم ترى غير واجهات المحلات ... شديدة السيادة على المكان والرغبات ... ولافتات الإعلان الفجة فى كل مكان ... فى مبارزة إعلامية شديدة التأثير والسيطرة على عقول البشر ...

صاروا لا يسمعون غير أصوات سير المركبات ... من سيارات وأوتوبيسات وموتوسيكلات .

إنه عالم المصالح الذى لا وقت فيه اليوم للمشاهدة المتأنية والتأمل الواعى ...

والقاهرة ... اليوم أيضاً صارت مدينة التكدس والزحام ... ولكن ... لنتذكر ... ولغيرنا نذكر ...

إن القاهرة هى المدينة العريقة ... الشاهدة على تاريخ البلاد ... تحكى بمبانيها ... وشوارعها وميادينها حدوتة المصريين على مر العصور ... إنها ملحمة عمرانية تاريخية ... عبرت آلاف السنين دون أن يضيع سحرها الخاص .

هذا الكتاب ...

هو مقطع فى هذه الملحمة ... يلقى الضوء على النهضة العمرانية العظيمة التى شهدتها مصر خلال النصف الثانى من القرن التاسع عشر وبدايات القرن العشرين .

والشواهد تقول ... إن «محمد على باشا» هو واضع نواتها الأولى ...

وقد أراد الارتقاء والتحديث ... للبلاد ... وتوالت الإنجازات وحركة البناء والتعمير مع ولاية أبنائه من بعده ... حتى «عصر إسماعيل» ... الذى نتوقف عنده فقد جاء ومعه طموحاته العظيمة ... من أجل الارتقاء بمدينة ملكه ...

"باريس الشرق"

وأثرى مدينة القاهرة – القاهرة الخديوية – بكنوز من العمارة ذات الطابع الأوروبى .

ونحن هنا نولى اهتمامنا برصد وتوثيق عمارة القرنين التاسع عشر والعشرين بمنطقة وسط المدينة ، حيث يتمركز عمران عصر «إسماعيل» بتخطيطه ومبانيه.

كما نهتم بإلقاء الضوء على مقطع آخر من ذاكرة الأمة بتتبع المعانى وتعريف الشخصيات التى وراء اسماء شوارع وميادين القاهرة الخديوية ... من أجل التوثيق التاريخى لأحداث وطنية وسياسية واقتصادية واجتماعية وفنية ... بتخليد ذكرى رجال عظام شاركوا فى صياغة تاريخ مصر ...

للمهتمين بالعمارة والعمران ...

أردنا أن نضيف فائدة أخرى غير التوثيق ... تخدم العاملين فى مجال العمارة والعمران من أجل تيسير ترجمة روح الماضى إلى فكر هذا العصر .

فالرسومات دقيقة فى تفاصيلها ... مع إضافة صفحات خاصة بعرض التفاصيل المعمارية والزخرفية للواجهات ليسهل الاستعانة بها فى تصميمات حديثة معاصرة .

ونحب أن ننوه إلى أن كل ما يعرض هنا من رسومات وتفاصيل معمارية مرسومة حديثاً بواسطة الكمبيوتر بناءً على رفع ميدانى للمبانى .

أيضاً تم الارتكاز على شق كبير من المعلومات التى جاءت بمراجع نشهد لأصحابها بعظمة الجهد ... نذكر منها على سبيل المثال لا الحصر الكتاب الألمانى "Kairo" لمحمد شرابى المصرى الجنسية ...

وكتاب «القاهرة عمرها ٥٠ ألف سنة » للمعمارى الكبير دكتور سيد كريم ...

وكتاب «شوارع لها تاريخ» لعباس الطرابيلى ...

و«موسوعة مدينة القاهرة فى ألف عام» للدكتور عبد الرحمن زكى ...

وقد تأثرت مشاعرنا بشدة بما جاء بمطلع كتاب «القاهرة فى عصر إسماعيل » لعرفة عبده على عن لسان القدير يحى حقى فى وصفه للقاهرة :

«لم يستطع شىء أن يمس طابعها الأصيل وجلالها المكنون .

جدران عتيقة يتراكم عليها التاريخ ، آية فى فن العمارة ، فى ذروة الصدق تصون داخلها أمثلة رائعة للجمال ... تحكى فى صمت قصة آلاف من الفنانين بناة الحضارة عملوا فى ورع وهم متطهرون ...

ثم ستحبها ... ستعشقها ... ستنضم إلى زمرة عشاق لها كثيرون ... هاموا بها ... عشق بالغريزة ... بالإرث ... بالقسمة والنصيب ... والحمد لقدر لا تعلل تصاريفه ...»!

وأضيف هنا أننا من زمرة عشاقها ... ... القاهرة

دكتورة سهير زكى حواس

١ مايو ٢٠٠١

الباب الأول

العاصمة المصرية «القاهرة» عبر العصور

القاهرة فى بداية القرن التاسع عشر

المصدر : القاهرة فى ألف عام ٩٦٩-١٩٦٩م .

العاصمة المصرية «القاهرة» عبر العصور

١ ـ ١ خلفية تاريخية :

مصر ... مسرح الحضارة عبر آلاف السنين ... تغيرت عاصمتها ٢٥ مرة على مدار ٦٠٠٠ سنة .

كانت مدينة «أون» أول عواصم مصر التاريخية ، ثم تتابعت العواصم فى اختلاف من حيث الأسماء والمواقع . واحتل موقع عاصمة مصر الإسلامية أربعة مدن إلى أن استقرت آخرها نهائياً بمدينة «القاهرة» .

و«القاهرة» ـ مدينة ذات جذور تاريخية عميقة ، عمرها هو عمر الحضارة الإنسانية. تميزت استراتيجية اختيار موقعها بالاعتبارية الجغرافية والحربية لوقوعها عند تفرع أنهار الدلتا أو شجرة الأنهار السبعة المعروفة بنيل الشمال ، ولاحتمائها بجبل المقطم من أخطار الشرق ، ولارتفاع منسوب سطحها عن مخاطر الفيضانات .

وقد تميزت «القاهرة» على مر العصور عن غيرها من العواصم التاريخية القديمة ببقاء جذورها ثابتة وفى مكانها رغم استمرار فروعها فى الامتداد والانكماش ، مما أوحى للمؤرخين العرب إطلاق أسماء وصفية لمكانة «القاهرة» فعرفناها بالمعانى التالية:

أم الدنيا ـ تاج البرية ـ مدينة المدن ـ المحروسة ـ المدينة المحروسة
حاضرة الدنيا ـ عاصمة الوادى ـ أرض الكنانة ـ مصر

وتبرز الصفحات التالية مقتطفات من ذاكرة الأمة حول العاصمة المصرية «القاهرة» عبر الزمن ابتداء من عصر الحضارة الفرعونية وظهور أول عاصمة لمصر «أون» وانتهاء «بالقاهرة» العاصمة الحديثة التى نعرفها اليوم .

وتاريخ القاهرة فى تعاقبه يفسر كيف أنها ليست مدينة واحدة بل هى فى الأصل أربع مدن أنشئت الواحدة تلو الأخرى كعاصمة لمصر ، أولها مدينة الفسطاط ثم مدينة العسكر فمدينة القطائع ، ثم اندمجت تدريجياً مع بعضها حتى صارت مدينة واحدة هى مدينة «القاهرة» .

وقد كا ن للعديد من العوامل المحلية والخارجية كبير الأثر على شكل المدينة وتخطيطها وحجمها ، كما تبلورت خصائصها على يد الإنسان المصرى فى مختلف العصور وكان دائماً أداة تحدى لكل الظروف ، فصنع من الحجارة حضارة ، ومن علمه وفكره تراثاً إنسانياً عظيماً وخالداً .

«حرى عحا » (ميدان القتال) : ٦٣٣٥ ق.م.

أقدم الأسماء التى أطلقت على منطقة مصر القديمة الحالية ، وهو الاسم الفرعونى «حرى عحا» ومعناها «مدينة القتال» ، حيث كانت مدينة عسكرية للدفاع عن «أون» العاصمة المقدسة ، تحيطها أسوار من الطوب النئ التى حلت محلها فيما بعد قلعة بابليون بأسوارها ، وجرت عندها معارك توحيد القطرين التى بدأت عام ٦٥٠٠ ق.م. وانتهت بانتصار «نارمر» فى معركة توحيد القطرين الثانية . كما شهدت معارك أهل وادى النيل مع البدو المغيرين من الصحراء الشرقية للوصول إلى مياه النيل وسلب خيره ومـمتلكات سكانه .

«أون» العاصمة : ٤٣٤٠ ق.م.

يسجل التاريخ أول عاصمة لمصر مدينة «أون» . وتعنى كلمة «أون» مرصد أو برج رصد الشمس وقبة السماء . وقد كانت أول عاصمة لوحدة القطرين البحرى والقبلى، أى الدولة الموحده لعصر ما قبل الأسرات (عصر النقادة الثانية) ٤٢٤٠ ق.م. أى منذ ٦٢٤٠ سنة . وقد حرف اسم «أون» إلى «عين» وأضيف إليها أسم شمس (إله المعبد) فأصبحت «عين شمس» ، ولذا سماها الإغريق «هليوبوليس» حيث «هليو» تعنى الشمس و «بوليس» تعنى مدينة (شكل ٢).

امتدت مدينة «أون» من أرض النعام بالمطرية التى كانت تغطيها الغابات المقدسة ذات أشجار البلسم وأخشاب البخور إلى منطقة «هليوبوليس» أو مرصد «أون» التى كان بها أكبر جامعة فى العالم . كما امتدت حتى منطقة المعادى التى كانت تحوى بعض المناطق السكنية والإدارية ، وامتدت أيضاً إلى «حل» «أون» جنوب «أون» التى حرف أسمها إلى «حلوان» . ورغم هذا الامتداد الذى بلغ ٤٠ كم فإن مركز مدينة «أون» بقى مكانه فى «عين شمس» و«هليوبوليس» . وقد نسبها بعض المؤرخين إلى عصر النقادة الأولى فى العصر الحجرى القديم عام ٦٠٠٠ ق.م. أى منذ ٨٠٠٠ سنة.

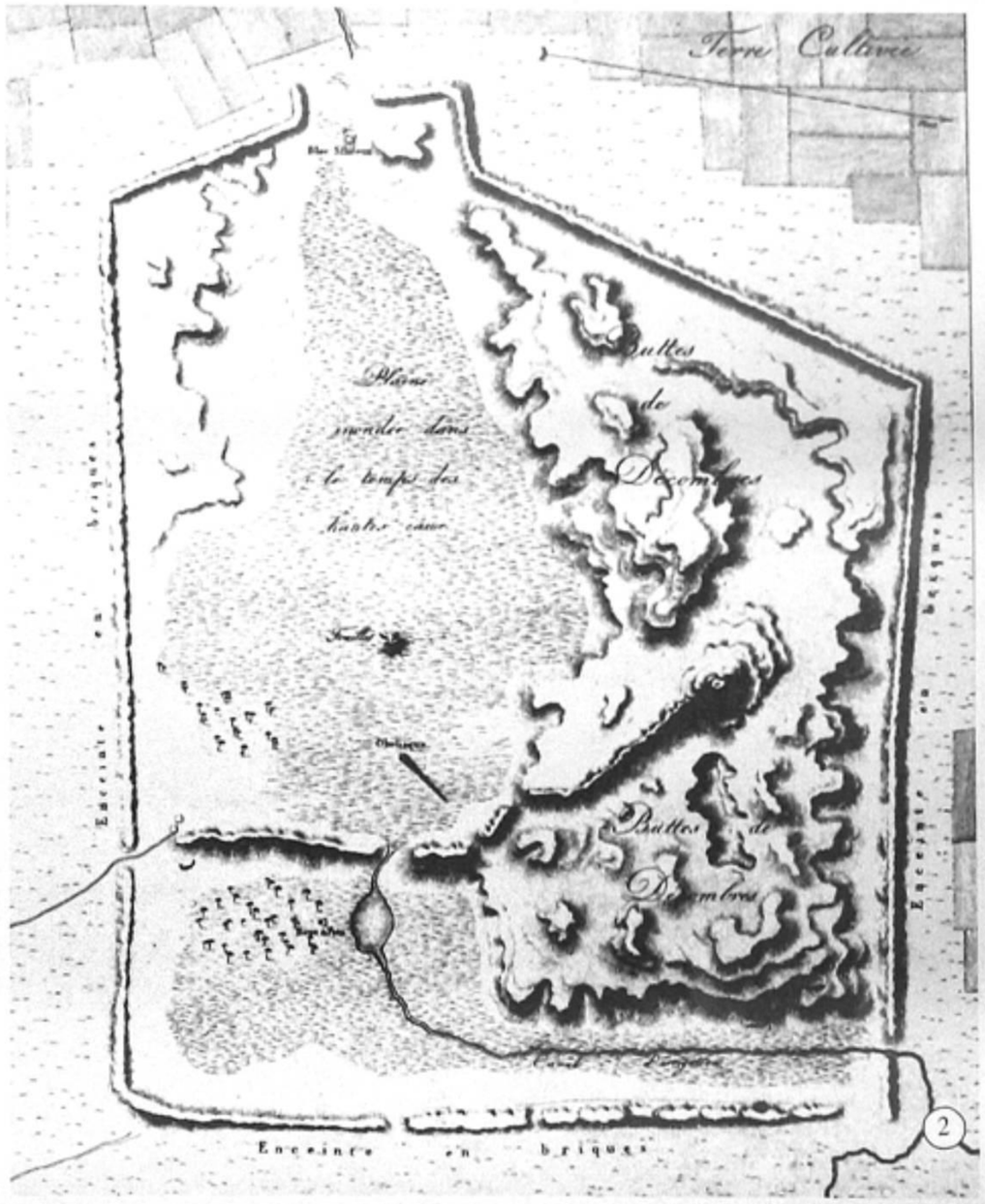

«أون» العاصمة أو «هليوبوليس» المصدر : Description De L'Egypt.

ومن هذه العاصمة خرج المذهب الدينى الأول فى تفسير الوجود والتوحيد . كما صدر أول تقويم شمسى يحدد السنة ٣٦٥ يوما . وفى جامعتها تخرج العبقرى «أمحتب» ، وأيضاً «إخناتون» ملك مصر الداعى إلى ديانة التوحيد .

كذلك تتلمذ بها أساطين الإغريق وفلاسفتهم وعلماؤهم ومنها نقلت المسلات التى أرسلت إلى أوروبا وأمريكا لتتوسط ميادين عواصمها لندن ، باريس ، روما ، نيويورك . ولاتزال حتى اليوم فى عام ٢٠٠٢ م فى موضعها .

وبالرجوع إلى بحوث تاريخ المدن فى العالم والتى تحدد لكل مدينة عمرها وتطور نشأتها ، وبدراسة أصل الحضارة الإنسانية المصرية والتى اكتشفت أقدم حفائرها وآثارها فى مدينة «أون» والتى ترجع جميعها إلى ما يقرب من ٥٠ ألف سنة وهو بدء عمران القاهرة . نجد أن القاهرة على رأس قائمة المدن التاريخية مع فاصل زمنى كبير بينها وبين غيرها ، مع تغير أسمائها عبر التاريخ . ففى «العصر البليوسينى» أطلق عليها اسم «جب بتا» أو «جب بتاه» أى أرض الإله ، ثم أطلق الاسم على مصر كلها ليكون «جبتاه» التى سماها «هيرودوت» «جيبتوس» باستخدام حرف السين «س» اليونانية فى آخر الكلمة ، ثم اقتبست منها «إيجبت» Egypt بالإنجليزية ، و«لى جيبت » L'Egypt بالفرنسية ، و«إيجيبتو» بالإيطالية و«إيجيبتن» Ägypten بالألمانية.

بابليون : ١٣٠٠ ق.م

«رمسيس الثانى» أنشأها ، وبنى بها قلعته التى اعتقل بها أسرى البابليين الثائرين عليه ، فسميت القلعة والمدينة بأسمهم . علا شأن مدينة «بابليون» خلال العصر الرومانى فى عهد الإمبراطور «أغسطس» ، وأعاد بنائها الإمبراطور «تراجان» فى عام ١٣٠ ق.م. وحول الحصن إلى مدينة عسكرية (شكل٣).

وقد لعبت بابليون دوراً هاماً فى العهد القبطى وتضم عدة كنائس أهمها كنيسة القديس «سرجيوس» أقدم كنيسة فى العالم المسيحى والتى لجأت إليها العائلة المقدسة عند قدومها إلى مصر . أيضاً كنيسة القديسة «بربارة» ، و الكنيسة «المعلقة» المقامة بين برجين رومانيين ، وكنيسة «مارى جرجس» .

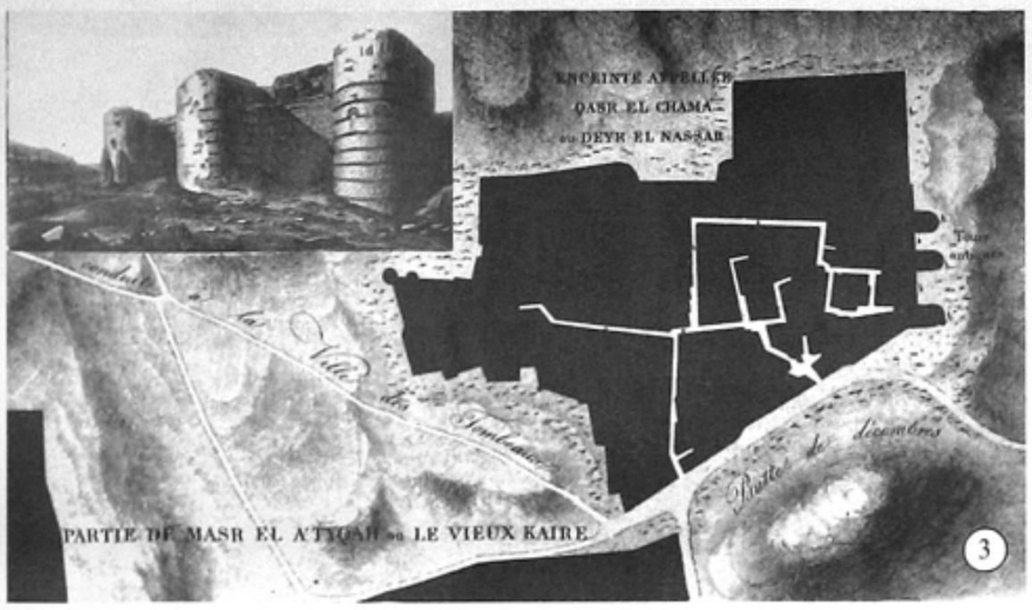

مدينة وقلعة «بابليون»

١ـ ٢ عواصم مصر بعد الفتح الإسلامى

مدينة الفسطاط : ٣٠هـ ـ ٦٤١م

أولى عواصم الولاية الإسلامية فى مصر . أنشأها «عمرو بن العاص» بالقرب من حصن بابليون بجوار الكنيسة «المعلقة» أقصى جنوب الضفة الشرقية للقاهرة شمال مدينة بابليون بحى مصر القديمة الحالى . وقد ساعد على اختيار هذا الموقع بالتحديد وجود بركة «الحبش» جنوب حصن بابليون . وقد أراد بها أن تكون عاصمة بديلة تحل محل الإسكندرية عاصمة الإمبراطورية الرومانية فى مصر .

تم بناء الجامع أولاً ثم خططت الأرض حوله إلى أحياء أو خطط حيث سكنت كل قبيلة حياً أو خطة ، وكان لكل قبيلة مسجدها ، أما الجامع فكان مركز الصلاة الجامعة ومركز الحكم والقضاء ودروس الدين(شكل ٤ و ٥) .

تعددت بالفسطاط نوعيات الأسواق تبعاً للسلع التى كانت تباع فيها ، وكانت معظم الأسواق تقع على شواطىء النيل بالقرب من المواصلات وذلك بخلاف الأسواق المقامة حول الجامع . تميز اختيار موقع المدينة بسهولة الدفاع عنه لأسباب طبيعية فالنيل من الغرب وجبل المقطم من الشرق يشكلان حاجزان ضد أى اعتداء خارجى ، وهو الأمر الذى تميزت به مواقع بقية المدن التى تلت الفسطاط(شكل ٦) .

مدينة العسكر : ١٣٣هـ ـ ٧٥٠م

ثانى عواصم مصر الإسلامية ، أنشأها «أبو العون العباسى» بعد توليه حكم مصر من أجل استيعاب الجيش الذى حضر معه . ثم نقل إليها دار الإمارة وسكن الحكم لتكون عاصمة الدولة العباسية فى مصر .

وتعتبر مدينة العسكر امتداداً للاتجاهات التخطيطية والعمرانية لمدينة الفسطاط. فقد عظمت بها العمارة وتوسع العمران ، فشيدت المساكن والقصور، والمساجد ، والحمامات العامة حتى التحمت بالفسطاط لتمتزجا كمدينة واحدة . وبقيت العسكر حوالى مائة وعشرين سنة ، وحكم مصر منها ٦٥ والياً ، ويرجح أن موقعها كان بالقرب من ميدان السيدة زينب الحالى ، أى بين جامعى «عمرو بن العاص» و«ابن طولون» .



جامع «عمر بن العاص» (أثر رقم ٣١٩)

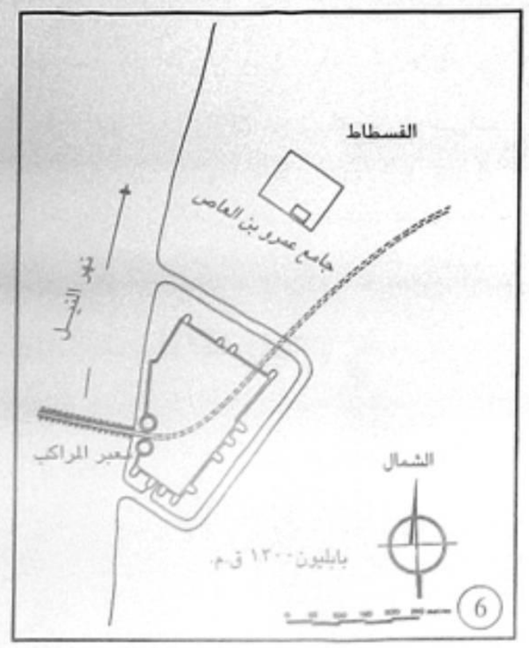

مدينة «الفسطاط» شمال مدينة «بابليون»



قلعة «صلاح الدين الأيوبى» - تم الانتهاء من إنشائها فى عام ١٢٠٧م المصدر: «القاهرة فى ألف عام ٩٦٩-١٩٦٩ م».

وتعددت الأسوار . ازدهرت التجارة بين الشرق والغرب وازدهرت «القاهرة» كمركز للتجارة والحرف وانتشرت الفنادق وامتدت الأسواق التجارية على طول الطرق ، وأشهرها سوق القصابية وهو عبارة عن شارع طويل يمتد بطول المدينة من بوابة الفتوح الشمالية إلى باب زويلة المغولى . وتتفرع المحلات التجارية من الطريق الرئيسى إلى الطرق الجانبية ، وكان لكل سوق اسمه النوعى كالصناديقية والصاغة والخيامية وخلافه ، وظهر هذا التقسيم النوعى بوضوح أكثر فى القاهرة الفاطمية نتيجة لتجمع العمال بها فى طوائف مختلفة لكل منها شيخها .

قاهرة صلاح الدين الأيوبى : ١١٧١ م

بدلاً من إنشاء عاصمة جديدة اتجه القائد «صلاح الدين» إلى ضم ضواحى المدينة الأربعة (الفسطاط والعسكر والقطائع والقاهرة الفاطمية) لتكون معا عاصمة الدولة . فخرجت بذلك «القاهرة» عن نطاق أسوارها القديمة لتمتد إلى القلعة التى شيدها «صلاح الدين» وأحاطها بسور دفاعى ضم عواصم مصر الإسلامية الأربع وقلعة الجبل ومنطقة مصر العتيقة وأثر النبى جنوب الفسطاط (شكل ٩) . ومن أهم المعالم المميزة لقاهرة صلاح الدين قلعة الحصن التى حلت مكان قبة الهواء بالعسكر . وقد كانت القلعة داراً للحكم خلال مختلف العصور اللاحقة حتى عصر «إسماعيل» ونزوله بمقر الحكم إلى قصر عابدين .



أحد شوارع «قاهرة المعز»

كما أمر بكنس الأسواق والمواظبة على رشها بالماء وإيقاد القناديل على أبواب الدور وأن يخصص لكل ثلاث محلات تجارية قنديل . وكان محتسب القاهرة يتابع تنفيذ هذه الأوامر بنفسه . واعتباراً من سنة ١٨٢٠م بدأت أعمال نظافة عامة فى المدينة فندرت الأوبئة بعدها . وفى سنة ١٨١٦م وفى إطار خطته أمر بهدم الدور والمساكن الآيلة للسقوط والتى كان يخشى عليها من التهدم ليعاد تعميرها خاصة عند بركة الفيل وجهة الحبانية وحى بولاق على النيل .

وقد عمل «محمد على باشا» على تركيز الصناعات الأساسية فى منطقة السبتية شمال شرق بولاق وإزالة الأنقاض المحيطة بالقاهرة شمالاً وغرباً والتى كانت تحمل سموم قمامتها إلى المدينة عند هبوب أى ريح عاصفة . وردمت بهذه الأنقاض البرك المنتشرة بالقاهرة فى سنة ١٨٢٧م . كما أزيلت التلال الملاصقة للنيل شمال القصر العينى بمسطح ٩ أفدنة والتى عرفت «بتل العقارب» ، وأزيلت كذلك التلال الواقعة بين جاردن سيتى وحى الناصرية بمساحة ٣٨ فداناً وغرزت بأشجار الزيتون فى سنة ١٨٢٩م .

أيضاً رفعت الأكمة التى كانت تسد الطريق إلى شبرا بجوار كوبرى الليمون وحولت إلى متنزه . وفى سنة ١٨٣١م أصدرت الحكومة المصرية قراراً بتعمير أراضى الخرائب سواء مملوكة أو موقوفة بعد إحصائها وتحديد مساحتها .

وفى عام ١٨٣٥م أزيلت مصاطب الحوانيت التى كانت تعوق المرور بالشوارع المزدحمة ، كما صدر أمر لكل من التجار بدهان حوانيتهم والسكان بدهان واجهات منازلهم باللون الأبيض .

وفى عام ١٨٤٣م تكون مجلس إشراف على تجميل مدينة القاهرة .
فى عام ١٨٤٦م تم توسيع شارع الموسكى وشق الطريق المعروف اليوم «بالسكة الجديدة». كما تم إطلاق الأسماء على الشوارع وترقيم الدور لسهولة الوصول اليها.

واشتهرت «قاهرة محمد على» بالقصور الرائعة التى شارك فى بنائها مجموعة من الفنانين والمتخصصين والعمال المهرة من فرنسا وإيطاليا وأيضاً تركيا . وكان شرط عملهم هو تعيين أربعة من المصريين لكل فنان أو خبير أجنبى يعملون معهم ويتعلمون منهم المهنة . ومن أشهر قصور تلك الفترة قصر الجوهرة ، وقصر القبة (شكل ١٣) ، وقصر الحرم، وقصر الأزبكية ، وقصر شبرا ، وقصر النيل ... إلخ .

إبراهيم باشا (١٨٤٧ـ ١٨٤٨)م

(14) إبراهيم باشا

«إبراهيم باشا» هو «ابن محمد على» والقائد الأعلى للقوات الحربية . كان جندياً موهوباً بطبيعته ، حقق طموحات والده العسكرية. فقاد توسعات امبراطورية «محمد على» فى شبه الجزيرة العربية وبلاد الشام. استعاد «الحجاز» و«عسير» ووصل إلى جزء من اليمن ، مما أعاد السلام للأراضى المقدسة وحقق أمن وسلامة الحجاج فى كل من «مكة» و«جدة» و«المدينة» .

وبعودة «الحجاز» إلى السيادة العثمانية عين «إبراهيم باشا» من قبل الدولة العثمانية والياً عليها . نجح فى فتح «يافا» و«حيفا» و«عكا» وواصل تقدمه حتى سوريا إلى أن سيطر على «دمشق» و «حمص» و «حلب» .

فى عام ١٨٣٩م تمكن من قمع الثورات المندلعة ضد الوجود المصرى فى سوريا ، كما تمكن من إخمادها بالجزر «قبرص» و «كريت» و «بحر إيجة» ، بالإضافة إلى البلقان والتصدى للدول الأوربية . كما حقق فتوحات مصر الافريقية .

وفى إبريل من عام ١٨٤٧م انتقلت ولاية مصر من «محمد على باشا» إلى «إبراهيم باشا» ، وفى عهده اهتم بتقوية القوى الحربية للجيش والاسطول ، ونظم جمعية الحقانية لتيسير إجراءات سير القضايا . كما أمر بترجمة عدد من الكتب الأجنبية إلى اللغة العربية .

شيد قصر الروضة بجزيرة الروضة ، والقصر العالى فى المنطقة التى عرفت ببستان الخشب التى أدخلها «محمد على» فى أملاك ابنه «إبراهيم باشا» . كما شيد قصراً وبساتين فسيحة بجزيرة الزمالك والتى شيد «إسماعيل» على جزء منها قصر الجزيرة .

وفى عهده أيضاً تم ردم بركة الأزبكية تماماً وحولت إلى متنزه ضخم . ولم تتجاوز المدة التى قضاها «إبراهيم باشا» فى موقعه كوالى لمصر أكثر من عدة شهور حيث توفى فى ١٠ من نوفمبر ١٨٤٨م .

الخديوى عبـاس الأول (١٨٤٨ ـ ١٨٥٤)م

(15) الخديوى عباس الأول

الخديوى «عباس الأول» هو ابن «طوسون بن محمد على» ، ولد فـى عام ١٨١٣م. تولى مقاليد حكم مصر فى ٩ ديسمبر ١٨٤٨م . إلا أنه أختلف كلية عمن سبقوه من حكام ، فقد عزل نفسه عن رعيته فى قصور حصينـة بالصحراء وعلى ساحل البحر ، دفع نهضة وتطور بلاده إلى الوراء لتبديده الميراث الحضـارى وإبتعاده عن سياسة التطوير التى بدأها جده «محمد على باشا» . فقد قام بإغلاق العديد من المدارس وأيضاً المصانع . وفى عام ١٨٥٠م الغى مدرسة الألسن ونفى مديرها «رفاعة الطهطاوى» إلى السودان وهو الذى اعتبـر أحـد رواد نهضة مصر الفكرية الحديثة . وذلك بعد أن خصص فى عام ١٨٤٩م موقعها «لصامويل شبرد» "S.Shepeard" من أجل إنشاء فندقه الذى صار فيما بعد من علامات «القاهرة» الشهيرة . وقد برهن الوالى بذلك على إيمانه الراسخ بأن حكم شعب جاهل أيسر من حكم شعب متعلم ومثقف .

ولم يترك «عباس الأول» للمؤرخين منفذاً لتقييم عهده إيجابياً والتعاطف معه ، إلا من خلال بصمتين له كان لهما كبير الأثر فى تطور القاهرة لاحقاً وهما :

* منح إمتياز إنشاء خط سكك حديدية الإسكندرية القاهرة للبريطانيـين فـى عـام ١٨٥١م ، كمشروع بديل لخط السويس والقاهرة الذى جمده «محمد على باشا» فى عام ١٨٤٧م ، وانتهى تنفيذه فى عام ١٨٥٤م قبل مصرع «عباس الأول» ، ولكنـه أفتتح رسمياً فى عهد «سعيد باشا» فى عام ١٨٥٦م . وقد حقق هذا المشروع لمصر الأسبقية فى إدخال السكك الحديدية على مستوى الدول العربية والشرق الأوسط .
* إنشاء حى «العباسية» فى صحراء شمال شرق «القاهرة» فى عام ١٨٤٩م بغرض إقامة بعض السكنات العسكرية لتوطين الجند المرتزقة خارج العاصمة . كما أقام فيه قصر الباشا أو «سراى الحصوة» ، ومدرسة حربية ، ومستشفى ، مـما ساعد على تكوين «حياً ملكياً» بالمنطقة . وبمصرع «عباس» المفاجىء بعد خمس سنوات فى عام ١٨٥٤م حدث تجميد مؤقت لنمو العباسية ، كذلك عدم إضافته الكثير إلى بلاده .

محمد سعيد باشا (١٨٥٤ ـ ١٨٦٣)م

(16) محمد سعيد باشا

«سعيد باشا» ، هو أكبر أبناء «محمـد على» بعد وفاة أخيه «إبراهيم باشا» ، وبسبب صغر سنه عن «عباس بن طوسون» لم يؤل إليه الحكم إلا بعد وفاة «عباس حلمى الأول» فى عام ١٨٥٤م . وبجلوسه على العرش لم يغير كثيراً فى أحوال البلاد ، بل ترك الحال على ما كان عليه فى عهد «عباس الأول» دون إضافة أى فكر أو تطـوير أو تقـدم . إلا أنه عُرف عنـه حبه للمصريين وتشجيعه لروح الوطنية المصرية ، واقتراب «أحمد عرابى» منه . ويرجح أن هذه الروح لدى «سعيد باشا» ترجع إلى مشروع التمصيـر الـذى أرسى بذرته «محمد على باشا» . ولعل من أبرز بصمات «سعيد باشا» فى تـاريـخ مصر هو التالى:

* إتفاقية حفر قناة السويس فى عام ١٨٥٤م مع صديقه الفرنسى «فرديناندليسبس» الذى استغل انبهار «سعيد باشا» بالحضارة الفرنسية وصداقته الحميمة مع الإمبراطور «نابليون الثالث» وأبرم معه عقداً الزم الحكومة المصرية بأعباء فادحة . إلا أن المشروع حقق فيما بعد نتائج عظيمة جعلت مصر حلقة وصل ركائزية فى شبكة المواصـلات العالمية .
* إفتتاح خط السكك الحديدية بين «القاهرة» و«الإسكندرية» فى عام ١٨٥٤م وخروج «القاهرة» من عزلتها .
* إنشاء المحطة الرئيسية للسكك الحديدية فى عام ١٨٥٦م فى نفس موقع «مينـاء المقس» من العصر الفاطمى والذى امتدت إليه أسـوار «القاهرة» فى عـهـد «صـلاح الدين الأيوبى» واشـتهرت بإحدى بواباتها باسم «بـاب الحديـد» وازيلت أيـام «محمد على باشـا» ، ولذلك أطلـق على المحطة اسـم «بـاب الحديـد» . ولكنها احترقت فى عـام ١٨٩٣م (شكل ١٩).
* إنشاء ثكنات الجيش بقصر النيل على شاطىء النيل فى نفس موقع مبنى جامعـة الدول العربية وفندق النيل هيلتون الحالى (شكل ١٧) .
* إهداء المطبعة الأميرية التى انشأها «محمد على باشا» إلى «عبد الرحمن رشـدى بـك» مـما أدى إلى تدهورها تدريجياً حتى كادت أن تتعطل تماماً .

وترك «سعيد باشا» ولاية مصر «لإسماعيل باشا» فى يناير ١٨٦٣م بعد أن جاءته المنية.

ثكنات الجيش بقصر النيل

Photo : "House of Mohamed Aly"

ميدان محطة مصر بباب الحديد

Photo : Lehnert & Landrock

محطة السكك الحديدية. ميدان باب الحديد

Photo : Lehnert & Landrock

الخديوى إسماعيل (١٨٦٣ ـ ١٨٧٩)م

الخديوى إسماعيل

«إسماعيل باشا» هو «ابن إبراهيم باشا» ولد فى عام ١٨٣٠م بقصر المسافر خانة بالجمالية . تلقى تعليمه للغتين الألمانية والفرنسية فى النمسا ، ثم أنتقل إلى باريس حيث تعلم الفنون العسكرية بالمدرسة العسكرية التى أنشأها جده «محمد على باشا» هناك ، ثم التحق فى عام ١٨٤٨م بكلية «سان سير»الحربية.

عاد إلى مصر فى عهد ولاية عمه «سعيد باشا»، وتولى «إسماعيل باشا»عرش مصر فى ١٨من يناير عام ١٨٦٣م بعد وفاة «سعيد باشا» ليبدأ فى تحقيق طموحاته دون أن يعرف المستحيل ، إلى أن تنازل عن العرش لأبنه «توفيق» فى أول يونيو ١٨٧٩م.

ولا يختلف المؤرخون على عظمة وقوة شخصيته التى لا تتراجع أمام المستحيل، فقد منح مصر وجهاً جديداً متألقاً وحدد معالمها الحضارية من خلال إنجازات ومشروعات جليلة بقيت محفورة على جدران القاهرة الحديثة بمبانيها وشوارعها وميادينها ، فضلاً عن ضروب الإصلاح فى أنظمة الدولة لإرساء دعائم مختلف المجالات الحضارية والثقافية كما لا ينسى التاريخ أنه حفظ للعصور السالفة آثارها .

منحه السلطان العثمانى لقب خديوى (أى الفارس الشجاع) إعجاباً وتقديراً لشخصه وإنجازاته . توفى «الخديوى إسماعيل» باسطنبول فى ٢ من مارس ١٨٩٥، ودفن بمسجد الرفاعى بمصر .

وينتصر هذا الكتاب بالملحمة الحضارية التى بطلها «الخديوى إسماعيل» وموضوعها «القاهرة الخديوية» أو «القاهرة الإسماعيلية» التى أنشئت كمدينة جديدة داخل الحيز الواقع بين المدينة القديمة وضفاف النيل .

تطور القاهرة على مر العصور

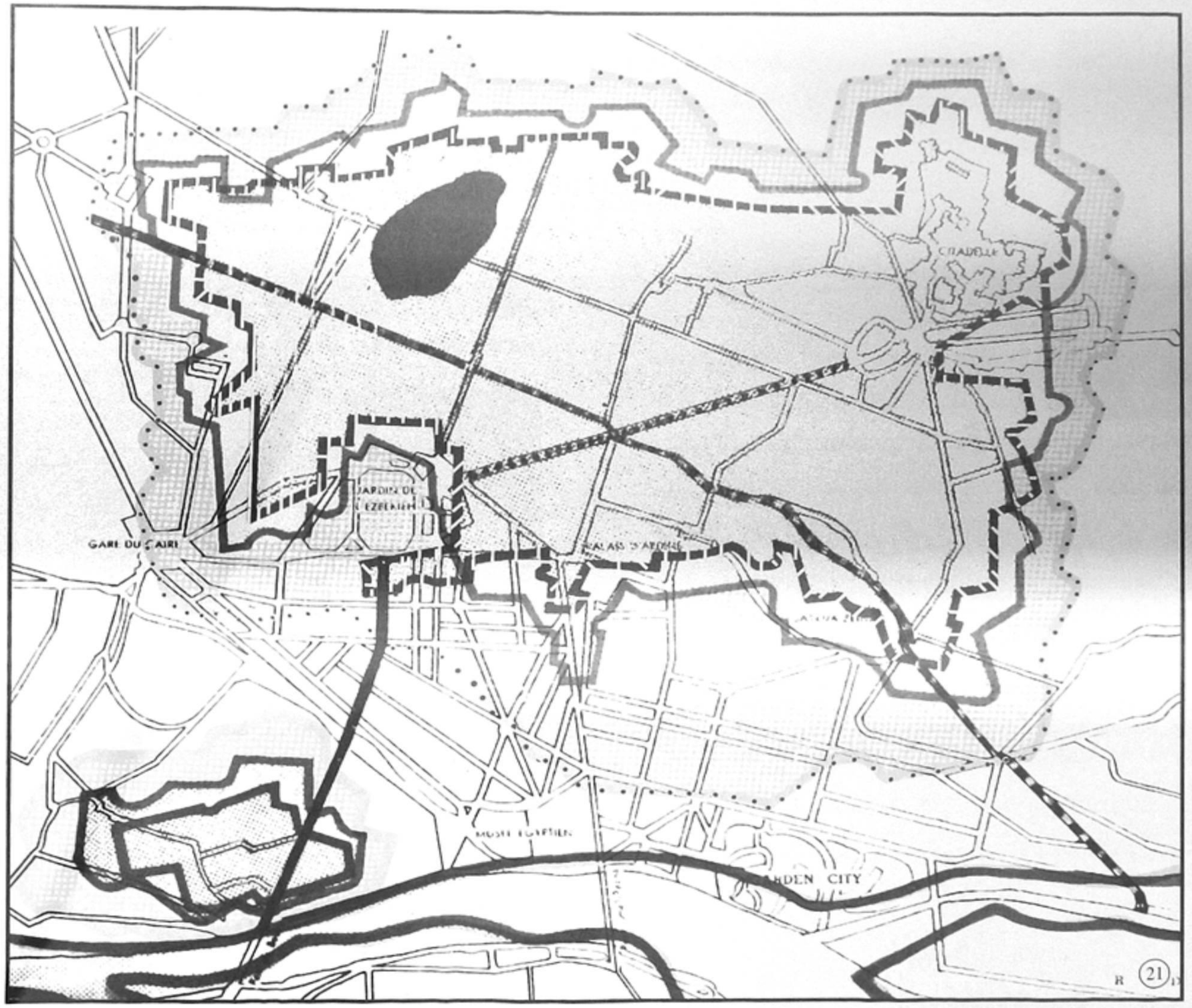

الكتلة العمرانية الأساسية ٩٦٠م

خلال حملة بونابارت ١٧٩٨م

محمد على باشا ١٨٤٦م

عصر الخديوى إسماعيل ١٨٧١م

حدود نهر النيل والكتلة العمرانية ١٧٩٨م

شارع فؤاد الأول

شارع الموسكى ١٨٥٠م

شارع محمد على ١٨٦٠م

تطور «القاهرة الخديوية» ـ منطقة وسط المدينة

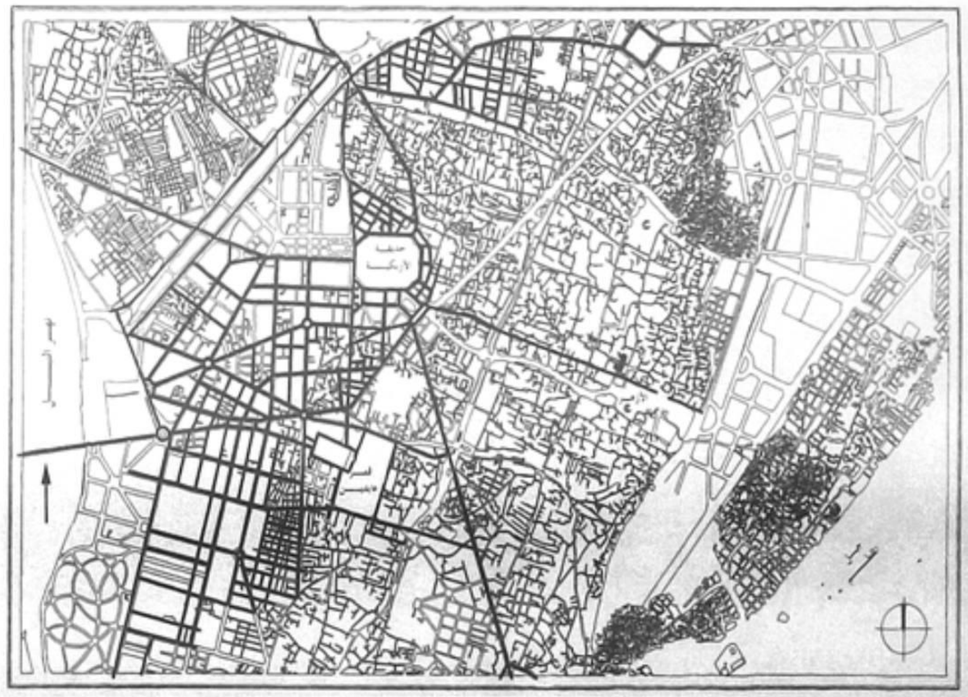

(22) «القاهرة الخديوية» فى منتصف الثمانينيات من القرن ١٩ قبل ١٨٧٧
(المصدر : على مبارك «الخطط التوفيقية» ١٨٨٨/٨٩ - ١٨٧٧ Baedeker 1877 and 1885)

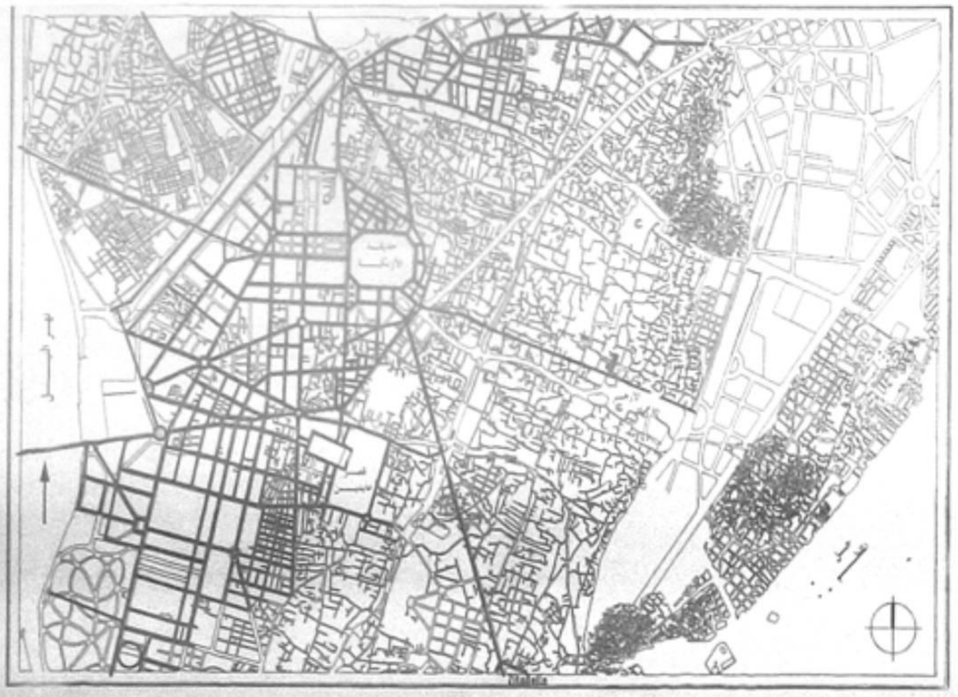

(23) «القاهرة الخديوية» فى منتصف التسعينيات من القرن ١٩ قبل ١٨٩٤
استحداث شوارع جديدة ـ الارتقاء بالشوارع القائمة ـ شق الطرق المحورية
(المصدر : كتاب «شرابى» عن Baedeker 1894)

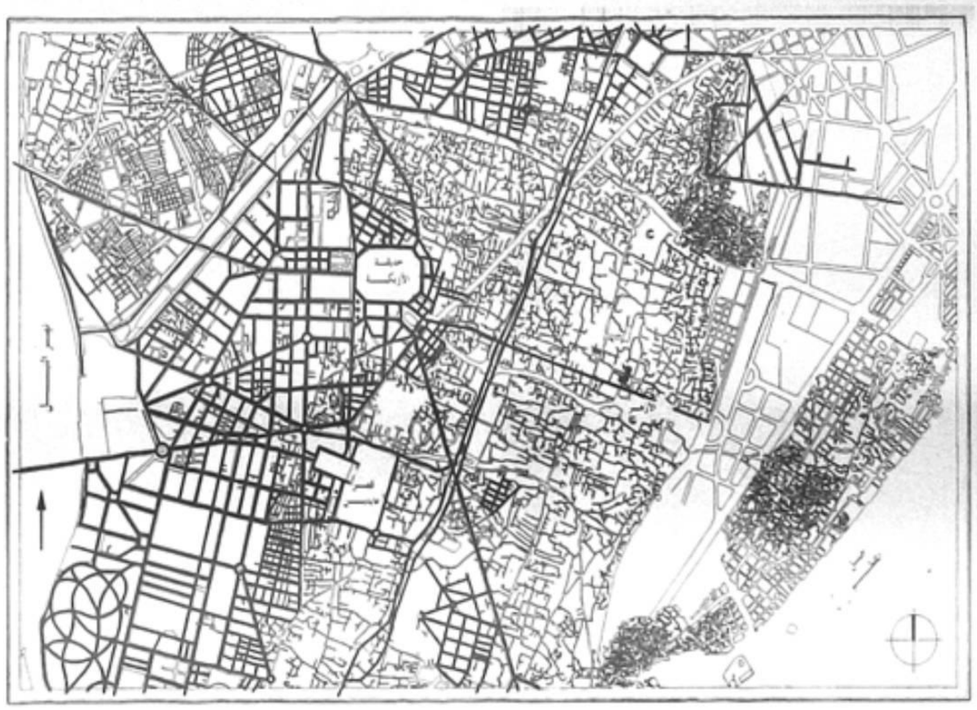

(24) «القاهرة الخديوية» عام ١٩٠٥
استحداث شوارع جديدة ـ الارتقاء بالشوارع القائمة ـ شق الطرق المحورية ـ ظهور بدايات حى جاردن سيتى
(المصدر : كتاب «شرابى» عن St. Lane - Poole : Story of Cairo & Baeedeker 1905 - 1906)

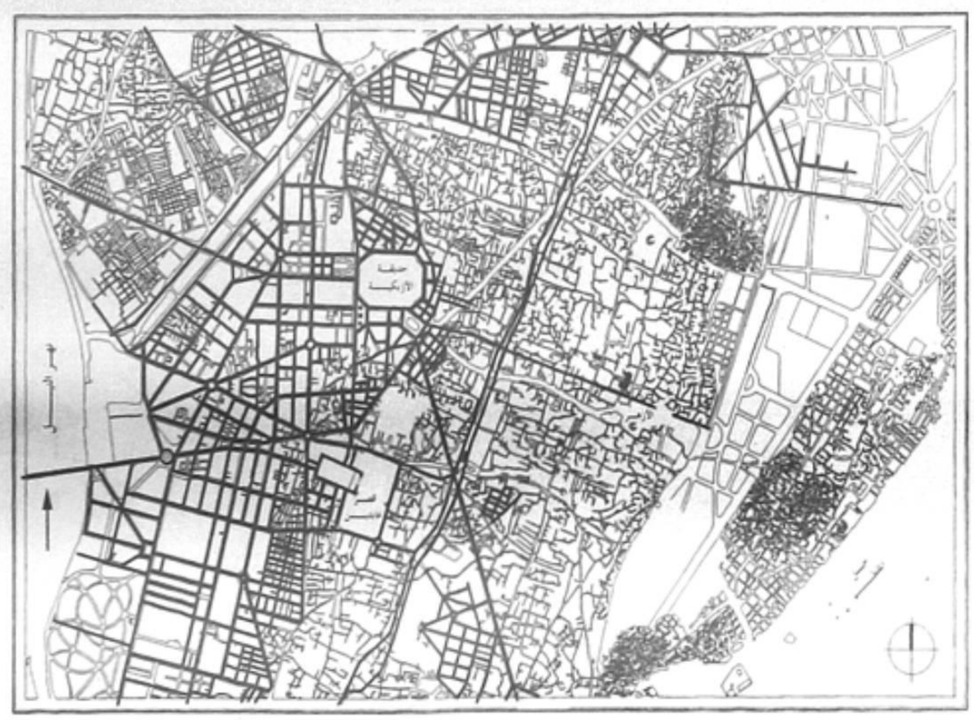

(25) «القاهرة الخديوية» عام ١٩١١
استحداث شوارع جديدة مع ظهور حى جاردن سيتى وتكثيف حركة العمران بالمنطقة
(المصدر : كتاب «شرابى» عن Cook's Tourist's Handbook for Egypt 1911 & Baedeker 1913)

١ ـ ٤ قاهرة الخديوى إسماعيل

«باريس الشرق»

تعتبر قاهرة إسماعيل من أعظم المشروعات العالمية التى تمت فى القرن التاسع عشر لما بنى عليه تخطيطها من دراسات للتخطيط والتعمير الشامل وتحطيم عوائق تنفيذها وإخراجها لحيز الوجود .

القاهرة فى عهد إسماعيل باشا فى عام ١٨٦٣م :

كانت «القاهرة» عند تولى «إسماعيل باشا» عرش مصر فى عام ١٨٦٣م يبلغ تعدادها ٢٧٠ ألف نسمة وتمتد من منطقة القلعة بسفح المقطم شرقاً وتنتهى حدودها الغربية عند مدافن الأزبكية وميدان العتبة والمناصرة التى يفصلها عن النيل مجموعة من البرك والمستنقعات والمقابر والتلال . وكانت معظم أحيائها يدب فيها الانحلال العمرانى مما جعل «إسماعيل باشا» يفكر فى ثورة عمرانية لعاصمة البلاد والشرق، وكانت فى ذلك الوقت تمثل نموذجاً لإحدى مدن العصور الوسطى التى تطوقها الأسوار وتتحكم فيها البوابات (شكل ٢٦) .

وقد فكر «إسماعيل باشا» بحماس فى إعادة تخطيط وإنشاء «القاهرة» الجديدة. وعندما وصف كتاب الغرب القاهرة بقولهم «*خير لك أن تسمع عن القاهرة من أن تراها ، وأنها عاصمة البعوض ويعيش زائرها طوال العام تحت الناموسية*»فأثاروا حماس «إسماعيل باشا» ورد عليهم بقوله : « *إن القاهرة ستكون قطعة من أوروبا وسوف تكون أجمل من باريس .*»

ولما قال كتاب الغرب «*من يشرب من ماء النيل مرة يعود فوراً لبلاده ليعالج من إصابته بالملاريا والحمى المعوية بسبب طفح المجارى ، مما كان يضطر الأهالى لوضع قوالب الطوب والحجارة لعمل ممرات مشاة يسيرون عليها*» ، رد «إسماعيل باشا» عليهم بمخططه لتصميم القاهرة الجديدة وبقوله «*من يشرب ماء النيل مرة فسيعود إليه المرة تلو المرة*».

القاهرة فى عام ١٨٦١ م

المصدر ، كتاب شرابى "Kairo"

وقد وضع «الخديوى إسماعيل باشا» تخطيط القاهرة الجديدة لتكون أجمل من مدن أوروبا فأطلق مفكر الغرب على «القاهرة» اسم «باريس الشرق» «لارتباط تخطيطها بالتخطيط الجديد لباريس الذى وضعه صديقه ، المهندس العالمى «هاوسمان» من فرنسا ، حيث درس «إسماعيل» فى شبابه بالعاصمة الفرنسية . وكان «إسماعيل باشا» شغوفاً بالهندسة المعمارية ، وكان يقول «*إن هوايتى الطوب والمونة*» ، لذا فقد طلب شخصياً من الإمبراطور «نابليون الثالث» أن يقوم «هاوسمان» بتخطيط القاهرة الجديدة كما طلب «الخديوى إسماعيل» من المهندس النمساوى الذى شارك فى وضع تخطيط القاهرة الجديدة أن يطعم المشروع بالكثير من عناصر وملامح باريس الجديدة.

وقد استغرق إعداد وتصميم وتنفيذ مشروع «القاهرة» الجديدة خمس سنوات وكان يمثل أحد المهام والمشروعات الكبرى بالنسبة لإمكانيات ومفاهيم ذلك الوقت.

وفى عام ١٨٧٢م إفتتح «الخديوى إسماعيل» شارع«محمد على» (القلعة) بطول ٢,٥ كيلو متر فيما بين ميدان باب الحديد والقلعة على خط مستقيم وزانهما على الجانبين بالبواكى(شكل ٢٧, ٢٨) . كما شق شارع «كلوت بك» وأفتتح فى عام ١٨٧٥م (شكل ٢٩) .

وأنشأ دار الأوبرا(شكل ٣٠) ، وكوبرى قصر النيل (كوبرى الخديوى إسماعيل) وكوبرى أبو العلا ليصلا «القاهرة» بجزيرة الزمالك والجيزة . واشتمل التخطيط الجديد لمدينة «القاهرة» على عدة عناصر تشكل أهدافاً صعبة المنال .

وكان لإختراع وسائل النقل الحديثة أثراً كبيراً فى نمو ضواحى «القاهرة» ، وأصبحت بعض الأحياء تقع حول وسط المدينة مثل حى التوفيقية ، والفجالة ،وجاردن سيتى ، التى تم تعميرها جميعاً فيما بعد كامتداد لمنطقة وسط المدينة .

وعلى العكس فإن هناك أحياء لم تنمو إلا بعد إنشاء خط سكة حديد كوبرى الليمون فى سنة ١٨٨٩ ـ ١٨٩٠م ، مثل أحياء الزيتون والمطرية وعين شمس لربط تلك الأحياء بميدان محطة مصر .

وتكررت هذه الظاهرة مع الترام الذى أدخل فى عام ١٨٩٦م لربط العتبة الخضراء بالعباسية ثم ربط شبرا بالقاهرة بالترام فى عام ١٩٠٣م ، وردم ترعة الخليج المصرى لإنشاء شارع الخليج وإدخال الترام فى عام ١٩٠٣م لربط حى الظاهر بالسيدة زينب ومنطقة غرب الأزبكية، مما أدى إلى ازدهار وسط المدينة بالمبانى الإدارية والتجارية والمالية . بينما أقيمت فى الجنوب الوزارات والمبانى الحكومية شرقى شارع القصر العينى . وبدأ نمو حى الفجالة وحى التوفيقية فى المنطقتين الواقعتين بين المدينة القديمة وترعة الإسماعيلية.

شارع «محمد على باشا» (القلعة) تم شقه فى عام ١٨٧٢ م . وقد أضئ بطوله بواسطة المصابيح الغازية

شارع «محمد على باشا» يتميز بالبواكى التى تغطى الأرصفة لحماية المارة من أشعة الشمس

شارع «كلوت بك» تم شقه فى عام ١٨٧٢م وأفتتح فى عام ١٨٧٥م . وقد زين على جانبيه بالبواكى

وبدأ إنشاء حى جاردن سيتى فى عام ١٩٠٦م بعد تقسيم أراضى منطقة قصر الدبارة ، وأقيمت القنصلية البريطانية المطلة على النيل مباشرة . وشيدت بجاردن سيتى مجموعة من القصور والبيوت الفاخرة المقامة وسط الحدائق المطلة على شوارع من منحنيات انسيابية واستدارات حلقية .

كما بدأ تعمير حى الزمالك فى عام ١٩٠٥م ، وتمت شبكة الطرق فى سنة ١٩١٠م وإنشاء كوبرى أبو العلا فى سنة ١٩١٢م (شكل ٣٧) . وبدأت ضاحية مصر الجديدة فى عام ١٩٠٦م بعد حصول «البارون إمبان» على امتياز إنشائها من الحكومة المصرية وتسلم من الحكومة ٥٩٧٢ فداناً ، تلاها ١٢ فداناً إضافية فى عام ١٩١٠م . أما ضاحية المعادى فنشأت فى عام ١٩٠٧م على بعد ١١ كيلو جنوب «القاهرة» فى اتجاه حلوان التى تبعد ٢٧ كيلو متر عن «القاهرة» .

نقل مجرى نهر النيل الرئيسى :

ضم مخطط «قاهرة إسماعيل» نقل مجرى النيل الرئيسى من مكانه القديم ، حيث كان يمر بمنطقة بولاق الدكرور وبمحاذاة شارع الدقى حالياً وإمبابة إلى حيث مكانه الحالى . كما نقل المجرى الذى حلت محله الآن حدائق الحيوان والأورمان وجامعة القاهرة وأحياء الدقى والعجوزة والمهندسين وإمبابة وبين السرايات بالجيزة . وبدأت عمليات تحويل مجرى نهر النيل فى نفس العام لبدء تخطيط «القاهرة» فى أواخر سنة ١٨٦٣م . أما الفرع الشرقى من النيل وشواطئه الشرقية فكان عبارة عن سيالة ضيقة تنحسر عنها المياه معظم فصول السنة لارتفاع منسوب قاعها .

وقد اشتملت خطة تنفيذ عملية تحويل مجرى نهر النيل على الخطوات الآتية :

- ✓ * إقامة حاجز خرسانى بالقرب من مدخل كوبرى عباس (كوبرى الجيزة حالياً) كمصد لتغيير اتجاه تيار مياه الفيضان ليتجه إلى الشرق فى اتجاه مدينة «القاهرة» لينحر فى تربة الشاطىء الشرقى فيتسع النهر فى هذا الاتجاه .
- ✓ * إقامة جسر ترابى على امتداد الحاجز الخرسانى كسد لجزء من مدخل المجرى القديم .
- ✓ * إقامة حاجز خرسانى عند مدخل فندق شبرد الحالى بزاوية مناسبة ليعيد توجيه النيل ، بحيث يعود إلى مجراه الأصلى عند منطقة إمبابة وبولاق .

وآثار تلك المصدات الخرسانية لا تزال موجودة حتى الآن .

دار الأوبرا المصرية القديمة بميدان التياترو ، ميدان ابراهيم باشا - الأوبرا حالياً

Photo : Lehnert & Landrock

أحد شوارع القاهرة التى كانت تسير بها خطوط الترام

Photo : Lehnert & Landrock

شارع فؤاد الأول « ٢٦ يوليو حالياً » . وتظهر هنا دار القضاء العالى

Photo : Lehnert & Landrock

وقد ساعد الارتفاع الغامر لمنسوب الفيضان المفاجيء مع قوة اندفاع تيار مياهه على إنجاز معجزة التحويل ، وحفر النيل لنفسه مجراه الجديد خلال عام واحد، وتمت عملية التحويل للموقع الجديد حسب المخطط العمرانى للقاهرة فى عام ١٨٦٥م ، أى أن التحويل تم بأكمله على مدى ١٨ شهراً من بدء العمل .

وقد نتج عن انحسار مياه النيل بعد تحويل مجراه أن تخلفت أراض كثيرة غزيرة الطمى بين شارع الجيزة (مراد ـ شارل ديجول) وكورنيش النيل الأعظم ، وتقدمت إحدى الشركات الفرنسية المشاركة فى تحويل مجرى النيل لاستغلال هذه الأراضى للاستثمار العقارى ، وسلمت للحكومة مسطحات أراض أقيمت عليها مشروعات عامة مثل غابة الأورمان ، وحديقة الحيوان ، والجامعة المصرية (جامعة فؤاد الأول أو جامعة القاهرة فيما بعد) ومصلحة المساحة ، ودار الإحصاء ، وبعض المدارس ، وسميت الشركة وحتى اليوم شركة تقاسيم أراضى الجيزة والروضة .

ردم البرك والمستنقعات :

تم ردم جميع البرك والمستنقعات الممتدة من حدود «القاهرة» القديمة حتى شاطىء النيل ، وشملت ردم بركة عابدين مكان ميدان عابدين ، كما ردمت بركة الأزبكية وحول مكانها إلى حديقة الأزبكية . كما حل محل البرك والمستنقعات الميادين والشوارع الرئيسية وهى ميدان العتبةالخضراء (شكل ٣٤) ، وميدان الأوبرا ، وميدان باب الحديد (ميدان رمسيس) ، وميدان سليمان باشا (ميدان طلعت حرب باشا) (شكل ٣٣) ، وميدان الخديوى توفيق (ميدان التوفيقية) ، وميدان الانتيكخانة، وميدان عابدين (الجمهورية) ، وميدان الإسماعيلية (ميدان التحرير) ، وشارع القصر العينى ... إلخ.



Photo : Lehnert & Landrock

ميدان سليمان باشا قبل رفع تمثال «سليمان باشا» وإقامة تمثال «طلعت حرب باشا»

Photo : Lehnert & Landrock

ميدان العتبة الخضراء

تعمير مداخل القاهرة :

استهدف مشروع تخطيط «قاهرة إسماعيل باشا» تعمير مداخل «القاهـرة» ، فقد كانت جميعها عبارة عن خرائب ومدافن كأسوأ دعاية تستقبل بها «القاهرة» من يدخلها من أى جهة . واهتم التخطيط بإزالة الخرائب والمدافن وإعادة تخطيط مواقعها وتعميرها كما يلى :

المدخل الشمالى «البحرى» :

أقيم بمدخل «القاهرة» الشمالى ميدان ومحطة السكك الحديدية وأطلق عـلـى الميدان اسم «بوابة الحديد» أو «باب الحديد» ، وقد تم تخطيط وتنسيق ميدان المحطة وكذلك تخطيط منطقة شبرا بالكامل حتى ترعة الإسماعيلية الحالية . وأعـد شـارع شبرا الرئيسى كمحور لمدخل «القاهرة» الشمالى ليكون طريقـاً للنزهة وزرعت على جانبيه الأشجار الكبيرة المستوردة من الخارج .

المدخل الشرقى :

حول التخطيط مدخل «القاهرة» الشرقى إلى حى القصور والبساتين بدلاً من حى مزارع الفجل وعشش سكنى الفجالة زارعو الفجل ، مع ملاحظة أن الحـى لـم يتغير اسمه كعادة الاحتفاظ بالأسماء الأصلية للأماكن .

المدخل الجنوبى «القبلى» :

تم تخطيط وتنسيق مدخل «القاهرة» الجنوبى الذى يبدأ من حلوان والمعادى ثم مصر القديمة .

المدخل «الغربى» :

يمتد مدخل «القاهرة» الغربى فى طريق مستقيم من الأهرام حتى ميدان الجيزة مباشرة . وقد أمر «الخديوى إسماعيل» بإنشـاء هذا الطريق ، وردم موقعـه بارتفاع ٤ أمتار مع رصفه بالبلاطات الحجرية ، وكذلك زراعة جانبيه بالأشجار الكبيرة ومنع البناء على الجانبين حتى مسافة ٦ أمتار ، وقد تم إعداد وتنفيذ الطريق إلـى الـهـرم بالكامل خلال ستة شهور .

كوبرى «الخديوى إسماعيل» أنشىء فى ١٨٦٤ م — Photo : Lehnert & Landrock

كوبرى «الخديوى إسماعيل» بعد إعادة بناءه باسم «قصر النيل» فى عام ١٩٣١ م — Photo : "Agypten"

كوبرى «أبو العلا» أنشىء فى عام ١٩١٢ م — Photo : Lehnert & Landrock

ربط شاطئى النيل بالكبارى والجسور :

فى عام ١٨٦٤م أنشىء كوبرى «الخديوى إسماعيل» (شكل ٣٥) لربط شاطىء النيل كأول كوبرى فى أفريقيا وفى عمر النيل كله من منبعه إلى مصبه ، وأعيد بناؤه باسم كوبرى «قصر النيل» فى عام ١٩٣١م فى عهد «الملك فؤاد الأول» (شكل ٣٦) . كما أنشىء كوبرى «إمبابة» خلال ١٨٩٠ ـ ١٨٩١م ليسير عليه خط سكة حديد الصعيد ، ثم أعيد بناؤه فى عام ١٩٢٥م (شكل ٣٩) . وتم إنشاء كوبرى «عباس» فى عام ١٩٠٧م لربط الجيزة بالقاهرة. وقد أعيد بناؤه فيما بعد باسم كوبرى «الجيزة» بين ١٩٦٦ ـ ١٩٧٠م .

كما شمل التخطيط عمل الكوبرى «الأعمى» على السيالة التى كانت تنضب مياهها وتجف فى غير أوقات الفيضان .

ولربط ضفتى الفرع من جزيرة الزمالك وشاطئ الدقى بالجيزة تم عمل كوبرى «الإنجليز» الذى تغير اسمه الى كوبرى «بديعة ، ثم أخيراً إلى كوبرى «الجلاء» .

وتم إنشاء كوبرى «الزمالك» المتجه من الزمالك إلى الجيزة فى عام ١٩١٢م.

ونتج عن تراكم الطمى والرمل فى شمال الجزيرة أن تحولت منطقة جزيرة الزمالك الحالية إلى شاطىء سياحى مساحته ٢٠٠٠ فدان ، استعمله المصريون مصيفاً ومكاناً للنزهة والاستجمام ، وأصدر الخديوى «إسماعيل» أمراً بألا تقام عليه أى مبان ثابتة سوى وحدات الزمالك وهى كبائن الشاطىء أو العشش فى اللغة الألبانية ، ولم يبن سوى قصر الجزيرة للإمبراطورة «أوجينى» فى عام ١٨٦٨م من أجل إقامتها خلال زيارتها مصر لحضور حفل افتتاح قناة السويس . وتحول قصر الجزيرة فيما بعد إلى فندق سياحى «ماريوت» فى عام ١٩٨٠م . أما المنطقة الجنوبية فتحولت إلى مجموعة بساتين وحدائق ومشاتل أزهار .

المرافـــــق :

اشتمل تخطيط «قاهرة إسماعيل» على شبكات كاملة للمرافق حيث لم يكن بها شبكات مياه أو صرف أو إنارة وكانت تعتمد على السقاية والنزح والإضاءة بالقناديل.

فعملت شبكات : * المياه : للشرب ـ ولرى الحدائق

* الصرف الصحى
* الإنارة بالغاز
* الشوارع والأرصفة : رصفت الشوارع ببلاطات حجرية وعملت لها أفاريز للمشاة



كوبرى «أبو العلا» مشون على ضفاف النيل بعد الإزالة فى عام ١٩٩٨م — تصوير، عام ٢٠٠٠م



كوبرى «إمبابة» انشىء خلال ١٨٩٠ ـ ١٨٩١م وأعيد بناؤه فى عام ١٩٢٥م — تصوير، عام ٢٠٠٠م

كوبرى «الليمون» عند ميدان محطة مصر — تصوير، عام ٢٠٠٠م

الأشجار والغابات :

خصص مشروع «قاهرة إسماعيل» الجديدة مسطحات ومناطق للغابات والحدائق العامة وجلبت لها الأشجار النادرة من الهند ، والسودان ، وأنحاء أفريقيا ، والصين ، وأمريكا ، وأوروبا ومعظمها من الأنواع التى استوردت خصيصا لغابة بولونيا الباريسية وحديقة الأزبكية . كما زرعت الأشجار على جانبى الشوارع الرئيسية جميعها ومن أهم تلك الحدائق : حدائق «الجيزة» (١٨٧٥م) جنوب القاهرة ، وحديقة «الأرومان» المتكاملة مع حديقة الحيوانات حتى فصلتا بطريق الجزيرة .

وتقع حديقة «الأورمان» شرقى جامعة القاهرة وشمالى حديقة الحيوان بالجيزة. عرفت بداية بحديقة الأمير «حسين كامل» لاحاطتها بقصره ، أو «بستان الأورمان». ومعنى كلمة «الأورمان» باللغة التركية : «الغابة» أو «الحرش» (شكل ٤٣) .

أما حديقة الحيوانات فكانت فى البداية بقصر الجزيرة واحتوت ٧٥ نوعاً من الحيوانات الغريبة ، و ١٥٠ نوعاً من الطيور النادرة . وكانت مساراتها وطرقها مفروشة بالرمل والزلط الملون ومضاءة بمصابيح الغاز . ونقلت إلى موقعها الحالى بالجيزة مع نهاية القرن ١٩(شكل ٤٤و٤٥) .

الخدمات والمبانى العامة :

أحتلت المبانى العامة بالتخطيط العام «للقاهرة الإسماعيلية» مواقع متميزة كما عكست بوضوح النهضة العمرانية والثقافية لذلك العصر لما تحققه وظائف هذه المبانى من أغراض متقدمة : «دار الآثار العربية ، دار الكتب (١٨٧١م) ، دار المعارف ، دار الرصد ، دار الإحصاء ، دار الجغرافيا ، دار العلوم ، دار الآثار الفرعونية المتحف المصرى(شكل ٤١) ، دار القضاء العالى(شكل٣٢) ، مدرسة المهندسخانة ، مدرسة الصناعات والحرف ، ثكنات الجيش ، المدرسة الحربية بالعباسية ، مدرسة الأركان بقصر النيل ، دار الأوبرا ، مسرح الكوميديا...إلخ»

القصور

أستهدف التخطيط إنشاء مجموعة من القصور أهمها قصر عابدين ليكون قصر للحكم وسط العاصمة الجديدة وبين الناس بدلاً من انعزال الحاكم بعيداً عن الشعب فى القلعة . وبنى القصر مكان قصر «عابدين بك» كما ردمت بركة عابدين أمامه لتتحول إلى ميدان عابدين ، وطلب «إسماعيل باشا» الاحتفاظ باسم عابدين للقصر وميدانه .

المتحف المصرى بميدان الإسماعيلية «التحرير حالياً»

Photo : Lehnert & Landrock

عمارة رقم ٣٠ شارع شريف باشا « شارع المدابغ سابقاً»

بدأ بناء القصر فى عام ١٨٦٣م على مساحة ٢٤ فدان ويضم ٥٠٠ غرفة وقاعة غير الممرات وأصبح كاملاً للاستخدام منذ عام ١٨٧٤م وبلغت تكاليفه ٧٠٠ ألف جنيه مصرياً (أى ما يقدر بحوالى ٧٠ مليون جنيه بتكلفة عام ١٩٩٨) وقد تكلف الأثاث ٢ مليون جنيه ، وتوجد بالقصر مكاتب الإدارات الفنية المختلفة . كما يوجد بقصر عابدين صالونات شهدت حفلات افتتاح قناة السويس ، وكان يشمل جناح الملك وجناح الملكة وكذلك غرف الأمير «أحمد فؤاد» . والأميرات «فريال» و«فائزة» و«فدية» وغرف جلوس الأسرة المالكة وقاعات الطعام وخدماتها وجناح الملكة الوالدة . ويتبع ذلك السلاملك والحرملك ثم قسم للصيدلية والمغسلة والكى وخياطة الملابس ... وبالقصر مسرح كبير وقاعة للفنون ومتحف الفضيات ومتحف حربى ومكتبة للكتب وأخرى للوثائق وورش لصيانة الكهرباء واللاسلكى واستديو للتصوير والتحميض وجراج للركائب بالخيل وللسيارات .

وقد وزع الخديوى «إسماعيل» الأراضى المطلة على مداخل القاهرة على الأعيان وكبار رجال الدولة مجاناً بغرض تجميل القاهرة فاشترط عليهم أن يقوموا ببناء قصورهم عليها خلال سنتين مما عجل بتعمير المداخل وإزالة الخرائب والعشش والمدافن . وتم بناء قصور رحيبة وسرايا فسيحة فى المسافة الواقعة بين سراى «درب الجماميز» حيث كانت وزارة المعارف وشارع محمد على ، أما سراى «الحلمية» فكانت تحيط بها أراضى مملوكة لوالدة «الخديوى إسماعيل» ،وشمال السراى «على باشا شريف» . وكانت سراى «نوبار باشا» مجاورة لفندق «ڤيكتوريا» بشارع الجمهورية.

المساجد :

روعى فى تخطيط «القاهرة» تخصيص مواقع لبناء المساجد وأضرحة آل بيت رسول الله صلى الله عليه وسلم فاشتمل التخطيط على بناء مسجد وميدان «سيدنا الحسين» رضى الله عنه ، ومسجد وميدان «السيدة زينب» رضى الله عنها ، ومسجد «العظام» الذى بنى فوق عظام المقابر ومدافن العتبة الخضراء والأزبكية بعد أن كانت تعوق تنفيذ التخطيط .

التعداد والمساحة :

بلغت مساحة «القاهرة» الجديدة فى مخطط «الخديوى إسماعيل» ٢٠٠٠ فدان أى أنها تضاعفت ٤ أمثال مساحتها الأصلية . وكان عدد سكان «القاهرة» قد بلغ ٣٥٠ ألف نسمة بدلاً من ٢٧٠ ألف ، فوضع التخطيط لاستيعاب ٧٥٠ ألف نسمة تستقبلها القاهرة الحديثة على مدى ٥٠ سنة. وكأن ذلك يعنى انخفاض الكثافة السكانية إلى حوالى ٥٠٪ مما كانت عليه .



حديقة الارومان - أنشئت فى حوالى عام ١٨٧٥ م ونظمها المهندس «باريل بك» بتكليف من الخديوى إسماعيل

حديقة الحيوان بالجيزة. البوابة ذات طراز فرعونى — تصوير، عام ٢٠٠٢م

الملكية بحديقة الحيوان. الجيزة — تصوير، عام ٢٠٠٢م

قصر عابدين - ١٨٧٤م

تصوير: عام ٢٠٠٢م

القيم التراثية ومدلولها الحضارى

الحجارة تسكن المحاجر والجبال
وعندما يأتى بها الإنسان ...
يشكلها فناً وعمارة وعمران
فإما أسوار وقلاع
تصد عنه الغزاة ...
وإما بيوتاً آمنة
تحتويه من قسوة المكان ...
وإما دور عبادة
يسجد فيها للإله ...
تكتسب الحجارة طاقة
فتتعلم الكلام ...
تقول للعالم ... من أنا الإنسان
الذى صنع منها حضارة
خلدتها الأيام للأجيال
فلا تستهن بالحجارة
حتى ولو عفا عنها الزمان ...
إنها الشاهد الأوحد
الذى يحدثك عن قيم الأجداد
لنعيد معاً قراءة تاريخ البلاد
من خلال تراث إنسانى
قوامه العمارة والعمران
فى قلب القاهرة ...
ومن قلب إسماعيل باشا
"أبو السباع"
لنرى بوضوح بريق القاهرة ...
الحديثة الناهضة ... أجمل البلدان

47

بوابة سور قصر عابدين تصوير، عام ٢٠٠٢م

١ ـ ٥ القيم التراثية ومدلولها الحضارى

مفهوم القيمة :

القيمة بالمفهوم الواقعى تعنى كل ما يقدر قيمته ...

فإذا ارتبطت بالتراث فهى تعنى ما يخلفه السلف من إرث مادى أو معنوى يستحق الإبقاء عليه وحمايته من الاندثار والحفاظ عليه ممتداً عبر الأجيال المتعاقبة. وليس بالضرورة أن يكون كل شىء قديم محتوياً لقيمة تراثية ما لم يرى ويقدر المجتمع جدوى وأهمية ما خلفه له السلف ، لأن فى هذه الحالة لا يعتبر هذا الإرث تراثاً للمجتمع . والخطورة تكمن فى أن يتضمن الإرث قيمة لا يراها أو يدركها المجتمع فيتوارى فى زوايا النسيان إلى أن يزول ويفقد إلى الأبد . ولذلك لابد من الإدراك الواعى للقيم الكامنة بالعناصر التراثية الموروثة أولاً لكى تتحدد جدوى وأهمية حفظها واستمرار حياتها .

القيم التراثية للعمارة والعمران :

لو تخيلنا شخصاً فاقداً للذاكرة فسوف يكون إنساناً بلا هوية أو شخصية ، بلا كيان أو مضمون . فإذا كانت ذاكرة المدن هى مبانيها وأحيائها التاريخية القديمة فإن الحفاظ عليها وإطالة عمرها نابضة بالحياة يعنى الاحتفاظ بذاكرة المدن قوية منتعشة ، مما يحافظ على تراثها وكيانها الحضارى متجدداً عبر الأجيال . وحتى الدول التى بلا ماض أو تراث أى خاوية الذاكرة فإنها تصنع لنفسها ماضياً وتختلق تراثاً لتؤكد أصالتها وتنبت لنفسها جذوراً عميقة عبر الزمان .

وقد بدأت الشعوب والبلاد تعى هذا المضمون منذ أواخر القرن الثامن عشر وخلال القرن التاسع عشر فأصبحت الدول تتسابق فى إحياء تراثها . وانتعشت حركة التجديد والإرتقاء بالأحياء القديمة . وتعددت مفاهيم الصيانة والحفاظ وكيفية التحكم فى العمران بهدف حماية وإحياء المبانى التراثية والمناطق ذات القيمة التاريخية، حتى صار أهم ما يميز الدول المتحضرة هو الوعى بمفاهيم القيم التراثية والحفاظ عليها ، فاستطاعت أن تجسد من أرصدتها التراثية بشكل عام والعمرانى منها بشكل خاص قيماً متفردة تشهد على ماضيها العريق بتاريخه الحضارى وتسلط الضوء على فترات ازدهارها المتعاقبة . وقد كانت دول أوروبا رائدة فى هذا المجال مثل إنجلترا وإيطاليا وفرنسا وألمانيا وسويسرا والنمسا وهولندا وبولندا ...

تصنيف القيم التراثية :

يعتمد الإدراك الواعى بالقيم التراثية على التصنيف الدقيق لتلك القيم والذى يرتكز على مجالات معرفية شتى كالتاريخ ، وعلم الاجتماع ، والفنون بأنواعها ، والطرز المعمارية ، والحرف والتقنيات المختلفة ... إلخ والتى عرفت على مر العصور حتى يتسنى لنا استنباط القيم الكامنة بأى عمل فنى أو معمارى وغيرهما من الموروثات الحضارية .

ويمكن القول أن غياب هذا الفكر الواعى بقيمة التراث فترة طويلة فى بلادنا قد أضر بعمران «القاهرة» والذى واجه بالفعل حملة اغتيالات لمبان وقصور قديمة أزيلت تماماً من مواقعها من أجل استثمار أراضيها حيناً ، أو بغرض الرغبة فى التحديث حيناً أخرى .

ونجد فى العديد من الأحياء ذات الجذور التاريخية مثل وسط المدينة «القاهرة الخديوية» ، وجاردن سيتى ، والزمالك ، ومصر الجديدة ، والعباسية ، والمعادى ... وغيرها من الأحياء التى شهدت ثراء معمارياً يعد حالياً رصيداً تراثياً عظيماً ، أنها تعانى من تشويه ماضيها . ويمكن القول أنه لولا الوجود الدبلوماسى للعديد من السفارات الأجنبية والشركات والبنوك فى مبانى جاردن سيتى والزمالك على سبيل المثال ، ولولا قلة من أولئك الذين اتخذوا من القصور والمبانى القديمة مقاراً لإقامتهم ، لما دام هذا الرصيد التراثى الحالى من المبانى حتى اليوم .

ولحسن الحظ أن الدولة بدأت بالفعل نشاطاً مكثفاً خلال السنوات القليلة الماضية من أجل حماية التراث العمرانى بوقف هدم القصور والفيلات ، وأيضاً حماية مناطق بأكملها المصنفة مناطق ذات قيمة تاريخية والتى يدخل ضمنها منطقة وسط المدينة «القاهرة الخديوية» موضوع هذا الكتاب .

ويمكن تصنيف القيم التراثية بما تعبر عنه كما يلى :

* **القيمة التاريخية** : وهى تعبر عن مدلول تراثى
* **القيمة الجمالية** : تعبر عن تفاعلات إنسانية تجاه قدرات إبداعية متفردة
* **القيمة الوظيفية** : تعبر عن أنماط اجتماعية واقتصادية

وفيما يلى تناول إيضاحى لهذه القيم :

* القيمة التاريخية :

هى قيمة ذات مدلول تراثى مكتسبة ومتزايدة مع حركة الزمن ، وهى ما نعبر عنها بذاكرة المدن وقد تكون قيمة رمزية أو زمنية .

(أ) القيمة الرمزية : تتمثل فى كون العمل الفنى أو المحتوى العمرانى (مبانى - مناطق أو مدن بأكملها ... إلخ) ، يعكس حضارة عصر أو نتاج حدث معين فى تاريخ البشرية . فعلى سبيل المثال القصور الموجودة فى «القاهرة» ترمز فى فخامتها وثرائها وروعة تصميماتها إلى عهد الملكية والإقطاع ، فهى إنعكاس لمدى ثراء ورفاهية شريحة من مجتمع ذلك العصر .

ومثال آخر للرمزية التاريخية هو ميدان عابدين الذى يتقدم قصر عابدين مقر الحكم الملكى السالف منذ عصر «الخديوى اسماعيل» كما يذكرنا الميدان أيضاً بثورة «عرابى» فى عهد «الخديوى توفيق» ويشهد على موقفه الوطنى فى مواجهة الاحتلال البريطانى فى مصر .

(ب) القيمة الزمنية : تتوقف على استمرارية حياة العمل الفنى أو المحتوى المادى والحالة العامة له ، ويعبر عنها المؤشر الزمنى وهو تاريخ الإنشاء ، فكلما زاد العمر كلما زادت القيمة ، فإذا تخطى عمر الإنشاء المائة عام صنف العمل فى معظم الحالات كأثر . وبالطبع تتوفر القيمة الزمنية فى جميع الأثار الفرعونية على سبيل المثال والتى تعبر عن حضارة إنسانية عظيمة عبرت آلاف السنين باقية شامخة .

والقيمة التاريخية برمزيتها وخلودها لا تتأثر بحالة العنصر التراثى فقد يكون مكتملاً أو يكون مجرد أطلال .

وقد يزيد من أهمية القيمة التاريخية الإعتبارات التالية :

- مدى تعبير العنصر التراثى عن عصره وتاريخه
- الندرة والتفرد والتميز
- أهمية الحدث المرتبط بالعنصر التراثى
- أصالة المواد وعدم وجود إضافات أو تعديلات لاحقة
- أهمية الفترة التاريخية التى ينتمى إليها العنصر التراثى

* القيمة الجمالية

هى قيمة تولد مع ميلاد العمل الفنى أو المعمارى وترتبط ارتباطاً وثيقاً بالطابع العام والقدرات الإبداعية والتصميمية المتفردة ، وقد تتوازى مع القيمة التاريخية ، إلا أنها قيمة نسبية ليست ذات محددات ومقاييس ثابتة وإنما تتأثر بالاعتبارات التالية :

- **القدرات الإبداعية** التى تعتمد على إضافة البعد الغير مادى للعمل الفنى أو المعمارى كفلسفة أو فكرة أو مشاعر وأحاسيس ، وقد تؤثر إيجابياً أو سلبياً على عملية إدخال المتعة إلى المشاهد ، مثل تصميم الجوامع كجامع السلطان حسن على سبيل المثال ، فيه ينبض الإحساس الدينى العميق من واقع التشكيل التعبيرى للفراغات وليس مجرد معالجة الأسطح وزخرفتها .

- **القدرات التشكيلية** فى التعامل مع قيم ومواطن الجمال الخصبة كالتضاد والتوافق، الاختلاف والانسجام ، البساطة والتعقيد ، المحاكاة والتجريد ، التجانس والتنافر وغيرها .

- **القدرات التأثيرية** لابراز الجوهر والمضمون بالعمل الفنى أو المعمارى والتى تكمن فى مراعاة النسب والمقاييس والحرص على إحساس المشاهد بالتوازن بما يتفق مع وجدان الإنسان فى مجتمع ما . وتعتمد هذه القدرات على كيفية التلاعب بالتوافق والتضاد (كإشراق النور فى الأفنية وظلال الأروقة التى تبزر الكتل وتؤكدها) ، الإيقاعات المنتظمة أو المرتجلة ، التنوع الفنى فى العناصر الزخرفية (ثراء الأعمال المعمارية الإسلامية وصل إلى درجة تجنب تكرار الوحدات الزخرفية حتى فى المبنى الواحد) ، بالإضافة إلى التشكيل المنطقى للعناصر مع بعضها والذى يعكس رموزاً ومفاهيماً نابعة من طبيعة المجتمع .

- **التفرد والاختلاف** فى المضمون والشكل السائد والخروج عن المألوف بما يشد انتباه المتلقى . فأهمية العمل الفنى أو المعمارى تنبع من إثارته للجدل ما بين إعجاب ونفور ، كما فى قصر «البارون امبان» الذى شارف وجوده على المائة عام وبنى على الطراز الهندى ويعكس مكانة وثراء صاحبه بتصميمه الغير مألوف .

- **المحاكاة** لفكر وفلسفة الفنانين والمعماريين الرواد فى الأعمال الفنية أو المعمارية يعطى العمل أهميته من انتسابه إلى مدارسهم وإلى تلك الفترة التى عاصروها .

* القيمة الوظيفية

ترتبط القيمة الوظيفية عادة بالأعمال المعمارية والتى تنشأ فى معظم الأحيان من أجل استيفاء غرض وظيفى محدد ، وبذلك فهى نتاج لأنماط اجتماعية واقتصادية لعصور مختلفة وقد تكون وقتية أو مستمرة .

واستمرار حياة العمل المعمارى يتوقف على احتياج المجتمع والمجتمعات اللاحقة له للاستفادة بقيمته الوظيفية ، فكل المبانى التراثية وحتى الأثرية التى شيدت بهدف معين تصبح حالات مثالية إذا كانت تستخدم حتى اليوم فى نفس الهدف الأصلى الذى شيدت من أجله .

فالقيمة الوظيفية أو النفعية تكون عالية جداً فى الجامع أو الكنيسة طالما مازالا يستخدمان حتى اليوم فى ممارسة الشعائر الدينية (جامع عمرو بن العاص ، وجامع

الأزهر ، وجامع السلطان حسن ، والكنيسة المعلقة ، وكنيسة مارى جرجس ...) ، كذلك محطات السكك الحديدية (العباسية ، ومصر) ، والمدارس (الخديوية ، التوفيقية، السعيدية..) ، والمستشفيات (بيمارستان السلطان قلاوون) ، والمتاحف (المتحف المصرى، المتحف الإسلامى) ، بينما تتضائل القيمة النفعية فيما هو مثل الأسوار والقلاع وكل ما كان يعتبر حصناً منيعاً للدفاع عن المدن ، إلا إنه فقد اليوم قيمته النفعية لتفوق الوسائل الحربية فى هذا المجال ، كذلك المقابر الفرعونية وما حظت به من أهمية وظيفية فى عصرها فكان أداؤها كحيز احتوائى مؤقت للموتى حتى يبعثون من جديد .

وقد حفلت العصور الإسلامية المتلاحقة بقيم وظيفية متعددة هدفها يسمو إلى خدمة المجتمع وتقديم العون له مثل «الكتاب ، والسبيل ، والتكية ، والزاوية ، والرباط، والحمام العام ، والمدرسة الجامعة لعدة عناصر ...» ، وقد اختفت معظم القيم الوظيفية لهذه المنشآت تدريجياً من مجتمعنا المعاصر مما افقدها وجودها النفعى فأصبحت غير مستخدمة ، أو أنها صارت تستخدم فى أغراض أخرى لا تتناسب مع الهدف الذى أنشئت من أجله ، وعلى هذا الاساس يمكن بشكل عام تقسيم المبانى التراثية إلى مجموعتين إما مبانى حية أو مبانى غير حية (مجمدة) .

(أ) المبانى التراثية الحية : هى المبانى التى لاتزال تستغل فى غرضها الوظيفى الأول، وهى أيضاً القابلة للتنمية بإعادة استخدامها دون الإضرار بطابع وكيان المبنى باعتباره وثيقة تاريخية ، كما توجد أيضاً مبانى حية ولكنها تستخدم فى غير الوظيفة الأصلية لها .

(ب) المبانى التراثية الغير حية (المجمدة) : هى تلك التى تقف مجردة من قيمتها الوظيفية وتكون بمثابة وثيقة تاريخية فقط مثل الآثار الفرعونية .

١-٦ المدلول التراثى «للقاهرة الخديوية»

منطقة وسط المدينة

تتمتع منطقة وسط المدينة بالتميز العمرانى والمعمارى الواضح عن بقية أحياء «القاهرة» . فهى ذات طابع خاص يدركه زائر المكان للوهلة الأولى ويستطيع أن يتخيل حدوده . كما تتمتع بثراء وعمق مدلولها التراثى الذى يتضح من خلال استقراء القيم التاريخية والمعمارية العمرانية والوظيفية للمنطقة .

القيمة التاريخية لمنطقة وسط المدينة :

تعود قيمتها التاريخية إلى كل من العاملين الزمنى والرمزى اللذان يتوفران فى تاريخ إنشاءها الذى يعود إلى النصف الثانى من القرن ١٩ ومضمون تراثها الثرى ..

القيمة الزمنية : يعود تاريخ تخطيط المنطقة إلى ولاية عهد الخديوى «إسماعيل» الذى وضع أسس تخطيطها . فهى تمثل بداية العمران المصرى فى صورته الحديثة خلال النصف الثانى من القرن التاسع عشر . ويقترب عمر المنطقة من المائة والأربعون عاماً ...

فقد أمر الخديوى «إسماعيل» ببناء قصر عابدين فور توليه حكم مصر فى عام ١٨٦٣م لنقل مقر الحكم من القلعة إليه . وفى نفس الوقت الذى كان يشيد فيه القصر أمر «إسماعيل» بتخطيط القاهرة على النمط الأوربى الذى بهره فى مدينة باريس من ميادين فسيحة، وشوارع واسعة ومستقيمة ، وقصور ومبانى ، وجسور على النيل، وحدائق غنية بالأشجار والنباتات النادرة . فتحولت «القاهرة» إلى تحفة حضارية تنافس أجمل مدن العالم فى ذلك العصر ... وهى باقية حتى يومنا هذا ... نراها ونسير فى شوارعها ونستمتع بعبق التاريخ فيها .



معبد «رمسيس الثانى» بأبى سمبل. من الأثار الفرعونية التى تصنف كبناء تراثى مجمد يصعب توظيفه لأى غرض فيما عدا كمزار سياحى يحكى تاريخ الحضارة المصرية القديمة .

القيمة الرمزية : تبرز القيمة الرمزية «للقاهرة الخديوية» من خلال التدقيق الواعى فى شخصية الحاكم وطموحاته التى تجسدت فى إنشاء مدينة «القاهرة» التى أراد لها الدخول فى سباق حضارى بين مدن العالم .

كما أن القيمة الرمزية هنا تكمن فى الحقائق التاريخية التالية :

* اقتراب الحاكم من المحكوم بنزول مقر الحكم لأول مرة من قمة الجبل ليستقر وسط المدينة والشعب ، وكان ذلك ببناء قصر عابدين فى موقعه ..
* حب «الخديوى إسماعيل» الواضح وانتماءه لبلد حكمه .. والذى أرادها أجمل البلاد وأن تكون بمثابة «باريس الشرق» وقد كان .
* تميز المجتمع فى ذلك العصر بالذوق العام الرفيع والحس الجمالى الواضح فى عمارة وعمران «القاهرة» .
* تأكيد قدرة مصر كدولة على النهوض والتحديث ومواكبة التطور على مر العصور.
* حركة البناء والتعبير فى ذلك العصر لم يكن قوامها فقط القصور الخاصة بطبقة الأمراء والنبلاء ، وإنما أيضاً خدمة شرائح اجتماعية مختلفة واستحداث أنماط وظيفية جديدة من المبانى .
* إطلاق أسماء الشخصيات التى لعبت أدواراً سياسية واجتماعية وفنية فى تاريخ مصر على شوارع المنطقة ، يعكس مفاهيم الرعاية والتقدير لدى الدولة لأبناء مصر ركائز عصر النهضة بها .

القيمة المعمارية والعمرانية لمنطقة وسط المدينة :

تعد منطقة وسط المدينة بمثابة متحف حى ومفتوح لتراث إنسانى يمثل مصر منذ بدايات تحديثها وعصر نهضتها .. ويتضمن هذا المتحف رصيداً هائلاً من المبانى التراثية يتعدى الثلاث مائة مبنى داخل نطاق مساحة تقدر بحوالى ٧٠٠ فدان .

والمبانى المعنية هنا يعود تاريخ إنشائها إلى النصف الثانى من القرن التاسع عشر ومطلع القرن العشرين . وهى جامعة للطرز المعمارية المختلفة ... مثل «الكلاسيكى» Classic، و«عصر النهضة» Renaissance ، و«الأرت ديكو» Art Deco ، و«الفن الجديد» Art Nouveau ، وهو ما عرف فى المانية بالـ Jugendstil ، و«الباروك» Baroque بغزارة زخارفه ، و«المدرسة التعبيرية» Expressionism ، و«المدرسة العقلانية» Rationalism ، «الإسلامى المتطور» .... ، ويلاحظ تعدد الطرز فى واجهات بعض المبانى وهو ما يميز هذه المبانى بالثراء فى تصميم وزخرفة واجهاتها .

«القاهرة الخديوية» - وسط المدينة فى عام ١٩٨٤ :

المبانى ذات القيمة التاريخية

■ مبانى ذات قيمة تاريخية تعود إلى النصف الثانى من القرن ١٩ ومطلع القرن ٢٠

■ مبانى عمرها ٥٠ عاما أو أقل وهى تعكس فى عمارتها الطراز الدولى

(المصدر، "Kairo" لمحمد شرابى ١٩٨٩)

ومن الخصائص العامة لمبانى وسط المدينة أنها فى معظمها مبانى ضخمة (كان يشترط ألا تقل تكلفة المبنى عن ٢٠٠٠ جنيه لضمان التميز والفخامة)، متوسط الارتفاعات يتراوح ما بين ٦ـ٧ أدوار قد تزيد أو تقل أحياناً . واجهاتها غنية بالزخارف تصل فى بعض المبانى إلى التكدس الشديد . وتتنوع الزخارف وأحياناً لا تتكرر الوحدة الزخرفية نفسها فى الواجهة الواحدة كما فى عمارات الشوربجى ناصية شارع عبد الخالق ثروت وشارع عماد الدين ، وعمارة شركة التأمين ناصية شارع رمسيس وشارع ٢٦ يوليو على سبيل المثال .

والزخارف المتنوعة تتميز بالدقة المتناهية فى التنفيذ واستخدام قوالب صب مرنة حتى تكون أكثر تجسيماً وهو أسلوب يندر استعماله حالياً لارتفاع تكلفته .

كما أن العديد من المبانى تظهر فى واجهاتها المشغولات الحديدية المختلفة وأيضاً فى البلكونات وأبواب المداخل مما يزيد من فخامة وجمال ورزانة المبانى . والمبانى فى مجملها فى إطار التخطيط الحديث تكون معاً طابعاً عمرانياً أوروبى الملامح والشخصية .

* معرض لأعمال المعماريين الأجانب :

ويمكن القول أن منطقة وسط المدينة تمثل أيضاً معرضاً لأعمال المعماريين الأجانب الذين استدعوا من فرنسا وإيطاليا والنمسا وبريطانيا ... من أجل بناء نهضة مصر العمرانية . وقد استعرضوا بالفعل قدراتهم الإبداعية بمهارة مما يضيف للمنطقة قيماً جمالية متفردة . ومن أشهر المعماريين الذين سجلت بصماتهم من خلال أعمالهم المعمارية بالمنطقة المعنية :

Antonio Lasciac

*** «أنتنيو لاشياك»**

معمارى نمساوى ، من أهم أعماله : بنك مصر (١٩٢٧م) بشارع محمد بك فريد رقم ١٥١ ، والعمارات الخديوية (١٩١١م) بشارع عماد الدين ، ومبنى «نادى ريسوتو» Club Risotto (١٨٢٩م) بميدان مصطفى كامل رقم ٣ ، والعمارة(١٩١٠م) رقم ١١ بشارع الشريفين و ١٢ شارع علوى ، و«نادى الأمراء» (١٩٢٨م) بشارع نجيب الريحانى رقم ٩ .

Marcel Dourgnon

*** «مارسيل دورجنون»**

معمارى نمساوى ، ومن أعماله فى القاهرة مبنى المتحف المصرى خلال ١٨٩٧ ـ ١٩٠٢م بميدان الإسماعيلية (ميدان التحرير حالياً) .

Oskar Horowitz

*** «أوسكار هوروڤيتس»**

معمارى يهودى نمساوى ، درس العمارة فى النمسا ، وجاء إلى القاهرة فى الفترة ١٩١٣ ـ ١٩١٥م بنى خلالها المبنى التجارى «تيرنج» Taring بميدان العتبة الخضراء.

A. Castaman

*** «أ. كاستامان»**

هو المعمارى الذى بنى عمارة «جروبى» ميدان سليمان باشا وعنوانها ٢١ شارع محمود بك بسيونى ، وذلك خلال الحربين العالميتين ، وقد احتوت حديقة كبيرة كانت تعزف فيها الفنون الموسيقية .

Eduard Matasek

*** «أدوارد ماتاسك»**

معمارى نمساوى ، من أعماله فى القاهرة بناء «المعبد اليهودى» بشارع عدلى يكن باشا رقم ١٧ . والمبنى يتميز فى عمارته بطراز الفن الجديد .

V. Erlanger

*** «ف. إيرلانجر»**

هو المعمارى الذى بنى العمارة السكنية / التجارية المطلة على ثلاث شوارع رئيسية وعنوانها ٤١ شارع طلعت حرب باشا ، و٢٠ شارع ٢٦ يوليو ، و٤٦ شارع شريف باشا . وتجمع بين أكثر من طراز : نيوباروك ، ونيوكلاسيك ، وأرت ديكو .

R. Williams

*** «ر. وليامز»**

هو المعمارى الذى بنى عمارة «الشوربجى» أو «سان ديفيدز» (١٩٣٠م) وعنوانها ١٦ شارع عدلى باشا ، وتطل على شارع محمد بك فريد وشارع عبد الخالق ثروت باشا . وهى من الأعمال المعمارية شديدة التفرد والتى تعد من العلامات المميزة بمنطقة وسط القاهرة .

Gorra

*** «جورا»**

من أهم أعماله عمارة رقم ٢ بشارع الجمهورية ذات الواجهة العريضة المطلة على ميدان الأوبرا (إبراهيم باشا سابقاً) ، وطرازها نيوباروك .

Mario Rossi

*** «ماريو روسى» (١٨٩٧ ـ ١٩٦١م)**

معمارى إيطالى وكان كبير مهندسى وزارة الأوقاف خلال السنوات ١٩٢٠ ـ ١٩٥٠م. شارك فى بناء عدد من الجوامع الشهيرة منها جامع «عمر مكرم» بميدان التحرير و«جامع صلاح الدين» عند مدخل كوبرى الجامعة ...

G. Balian

*** «ج. باليان»**

من أعماله العمارة السكنية / التجارية (١٩٣٤م) بشارع طلعت حرب باشا رقم ٣٤. وقد جمع فى تصميمها أكثر من طراز : الأرت ديكو ، والتعبيرى .

Aristide Leonori

*** «أريستيد ليونورى»**

من أعماله كنيسة «القديس يوسف للإفرنج الكاثوليك» بشارع محمد بك فريد رقم ١٠٢. وعمارتها ذات الطراز التجميعى ويغلب عليه طابع العمارة المحلية الإيطالية.

* «فرانسسكو باتيجلى» **Francesco Battigelli**

أشهر معمارى إيطالى عمل فى مصر وعاصر الملك «فؤاد الأول» كما كان المعمارى المفضل لديه . ومن أعماله الشهيرة فندق «ساڤوى» بميدان سليمان باشا ، وهدم فى أعقاب الحرب العالمية الأولى . وقد كان ملكاً للأمير «محمد جمال طوسون» ثم اشتراه مستر «شارل بهلر» فى مطلع القرن ٢٠ .

* **«ليونافيليان»** **Leo Nafilyan**

معمارى فرنسى ، من أعماله المجمع السكنى / التجارى (عمارة ممر بهلر ، ١٩٣٤م) بشارع قصر النيل رقم ٢٢ والمطلة على ميدان وشارع طلعت حرب باشا وهى على طراز الأرت ديكو .

* **«ج. مازّا»** **G. Mazza**

معمارى إيطالى ، من أعماله المميزة مبنى «صيدناوى سليمان باشا» (١٩٢٥م) بشارع قصر النيل رقم ١٧ والمطل على كل من ميدان سليمان باشا (طلعت حرب باشا) وشارع محمد صبرى أبو علم . وهو مبنى غنى بالتفاصيل المعمارية والزخارف وطرازه المعمارى «أرت ديكو» .

* **«د. ليمونجلى»** **D. Limongelli**

من أهم أعماله كنيسة «القلب المقدس» والعمارة رقم ٦ شارع قصر النيل (١٩٣٠م) والتى يوجد بها سينما ومسرح قصر النيل . والعمارة طرازها «الفن الجديد» .

* **« أ. مارسيل »** **A. Marcel**

من أهم أعماله «النادى الدبلوماسى» (نادى محمد على ،١٩١٠م) عند تقاطع شارع سليمان باشا (طلعت حرب باشا) مع شارع عبد السلام عارف . وقد قام مؤخراً بأعمال الترميم والتجديد للمبنى المكتب الاستشارى للأخوة عصام وهشام وطارق فتحى .

* **«يوسف أربان»** **Joseph Urban**

كان عمره ١٩ سنة عندما كلف بأعمال توسعة «قصر عابدين» بعد احتراق جزء منه فى عام ١٨٩١م .

* **«چوسب تافرالى»** **Guiseppe Tavarelli**

من أهم أعماله عمارة رقم ١ بشارع محمد مظلوم باشا (١٩٢٨م) والمطلة على ميدان بابا اللوق (الفلكى) . وتتميز بالقبة التى تعلو ناصيتها ، كما يظهر بها تأثير عمارة حوض البحر الأبيض المتوسط.



فندق «ساڤوى» بميدان سليمان باشا. للمعمارى الإيطالى «فرانسسكو باتيجلى»

عمارة شركة «الجنڤواز» بشارع ٢٦ يوليو أمام دار القضاء العالى للمعمارى «ماكس روليكوكس»

* **«سيرجنت» و«تسوليكوفر»** **J.P. Serjeant & M. Zollikofer**

من أهم أعمالهما مبنى «البنك المركزى» فى ٢٤ شارع شريف باشا و٧ شارع علوى ويقع عند ناصية شارع شريف باشا وشارع قصر النيل .

* **«أ.زارب»** **A. Zarb**

من أعماله العمارة السكنية / التجارية (١٩٣٧ ـ ١٩٣٨م) فى ٣٣ شارع عبد الخالق ثروت عند ناصية عبد الخالق ثروت مع محمد بك فريد .

وتتميز عمارتها بالاتجاه نحو الطراز الدولى فى بساطة واجهاتها ، وتمثل بدايات التغير فى الفكر المعمارى الذى ساد عمارة منطقة وسط البلد .

* «ج. بارك» G.Park

من أعماله العمارة السكنية / التجارية (١٩٢٨م) بشارع سراى الأزبكية رقم ١٤.

* «ماردى» Mardy

كان شريكاً للمعمارى «ج.بارك» فى بناء عمارة «شركة التأمين» الشهيرة بعمارة «الأميريكين» (١٩٣٦م) بشارع ٢٦ يوليو رقم ٧ .

* «ماكس روليكوكس» Max Rollicoocks

من أعماله عمارة «شركة الجنڤواز» بشارع ٢٦ يوليو المطلة على ميدان دار القضاء العالى وبجوارها سينما ريفولى .

* «فرانس باشا» Franz Pasha

كبير مهندس الأوقاف الذى عهد إليه «الخديوى إسماعيل» مشروع «دار الآثار العربية»، إلا أن المشروع صادفه بعض العقبات فلم يفتتح إلا فى ديسمبر من عام ١٩٥٣م . وبعد ثورة يوليو ١٩٥٢م أطلق عليه اسم «متحف الفن الإسلامى» .

* معرض لأعمال الرعيل الأول من المعماريين المصريين :

من القيم المعمارية الموجودة بمنطقة وسط المدينة ولا يجوز الإغفال عنها أنها بوصفها متحف مفتوح وحى للعمارة التراثية ، فإنها أيضاً تحتوى أعمالاً معمارية عديدة تمثل جيلاً أحدث من المعماريين والمبانى يمثلون الرواد الأوائل من المعماريين المصريين الذين ظهرت أعمالهم المعمارية خلال النصف الأول ومنتصف القرن العشرين.

ونذكر منهم على سبيل المثال وليس الحصر :

* مصطفى فهمى بك

كان وكيل مصلحة المبانى (١٩٢٣م) عندما كان المهندس «عثمان محرم» وزيراً للاشغال . ومن أعماله «مبنى جمعية المهندسين» بشارع رمسيس ، وعمارة بشارع عماد الدين رقم ٣١ (١٩٣٠م) يعلوها قبتان وهى ذات طراز يرتكز على التزاوج بين العمارة الفرنسية فى مطلع القرن ٢٠ والإسلامى . كما وضع تصميم ضريح «سعد زغلول باشا» على الطراز الفرعونى .

* على لبيب جبر بك (١٨٩٨ ـ ١٩٦٦)م .

حصل على دبلوم الهندسة بقسم العمارة فى عام ١٩٢٠م ، وبكالوريوس العمارة من جامعة ليفربول فى عام ١٩٢٤م ، حصل على جائزة الدولة التقديرية فى الفنون فى عام ١٩٦٢م ، ووسام الجمهورية فى عام ١٩٦٣م .

* محمد شريف نعمان بك (١٩٠٤ ـ ١٩٨٣)م .

تخرج فى جامعة القاهرة بقسم العمارة فى عام ١٩٢٦م ، وحصل على درجة الماجستير من إنجلترا ليڤربول فى عام ١٩٢٩م وتولى منصب عميد كلية الهندسة جامعة القاهرة ورئيس قسم العمارة خلال الفترة ١٩٥٥ – ١٩٦٤م .

* دكتور سيد كريم (١٩١١)م.

أول مصرى يحصل على الدكتوراة فى العمارة من جامعة زيورخ "E.T.H" فى عام ١٩٣٨م . وسجل أول مكتب استشارى فى مصر ، وأصدر أول مجلة للعمارة والفنون فى عام ١٩٣٨م . وهو أول مهندس مصرى يعين مستشاراً خبيراً للتخطيط المدنى فى الأمم المتحدة . حصل على جائزة الدولة التقديرية لرواد العمارة فى عام ١٩٥٨م .

* أبو بكر خيرت (١٩١٠ ـ ١٩٦٣) م.

موسيقى ومهندس معمارى وكان أول الخريجين من مدرسة المهندسخانة (قسم العمارة) أرسل فى بعثة وحصل على الدبلوم فى عام ١٩٣٥م فى مدرسة الفنون الجميلة العليا بباريس . شغل منصب أول عميد لمعهد الكونسرفتوار كما كان أول من ألف سيمفونية مصرية . شارك كمهندس فى تنفيذ «دار الأوبرا الجديدة» وصمم «معهد البالية والكونسرفتوار وصالة سيد درويش والمعهد العالى للفنون المسرحية». حصل على جائزة الدولة التشجيعية فى الموسيقى فى عام ١٩٦٠م .

وقد أكد المعماريون المصريون أنهم أصحاب إبداعات معمارية تناظر فى قيمتها المعمارية أعمال المعماريين الأجانب الذين عرفناهم من خلال عملهم فى مصر .

كذلك يحتوى متحف منطقة وسط البلد أعمالاً معمارية للجيل الثانى من المعماريين **أمثال** : «مصطفى شوقى ، وصلاح زيتون ، وكمال شهيب ، وعبد السلام قناوى»

عمارة «سعادة مراد وهبة باشا» ٣٣ شارع قصر النيل المعماريون : مصطفى شوقى ، صلاح زيتون ، عبد السلام قناوى ، كمال الدين شهيب
تصوير : عام ٢٠٠٢م

عمارة شركة الطيران الفرنسية ١٤ شارع طلعت حرب باشا المعمارى : أبو بكر خيرت
تصوير : عام ٢٠٠٢م

ولهم أعمال معمارية مشتركة مثل عمارة «مراد وهبة» فى ٣٣ شارع قصر النيل ، و«على نور الدين نصار» ومن أعماله عمارة الموسيقار «محمد عبد الوهاب» بشارع ٢٦ يوليو . ونأمل أن يتم رصد وتوثيق الرصيد الهائل من المبانى ذات القيمة المعمارية والذى يمثل إبداعات معماريين مصريين فى كتاب لاحق بإذن الله ... لما يستحقه من اهتمام وتقدير وعناية من قبل أجيال المعماريين الأحدث .

القيمة الوظيفية لمنطقة وسط المدينة :

تحتوى منطقة وسط المدينة رصيداً عمرانياً كبيراً قوامه المبانى ذات القيمة التاريخية التى تقف رزينة وراسخة ، تقاوم فى شموخ عوامل الزمن ... وعددها يتخطى الثلاث مائة مبنى ولازال كثير منها يؤدى وظيفته التى أنشئ من أجلها بكفاءة ، وبعض آخر منها فقد وظيفته الأصلية مثل معظم المبانى السكنية التى هجرها سكانها الأصليون وتحولت إلى مكاتب أو ورش أو أنشطة غير سكنية أخرى .
كما تحتوى المنطقة أيضاً رصيداً من المبانى الأكثر حداثة إلا أنها لا تقل فى أهميتها الوظيفية والمعمارية عن المبانى التراثية .

ومنطقة وسط المدينة تنبع أهميتها الوظيفية من تمركز المبانى الخدمية والعامة بها ، فمنها التجارى والترفيهى والثقافى والتعليمى والمهنى والدينى ... إلخ مما يرتفع بقيمتها الوظيفية فى إطار رصيدها العظيم من التراث العمرانى الذى يحتفظ بدوره النفعى والحيوى ، ونذكر على سبيل المثال وليس الحصر الأمثلة التالية :

* **مبان البنوك والمصارف الرئيسية** (البنك المركزى ، البنك الأهلى ، بنك مصر ، بنك ناصر ، البنك العربى الأفريقى ، البنك العقارى ، بنك الإسكندرية ... بالإضافة إلى البنوك الأجنبية ... إلخ)

* **مبان السكة الحديد** (مبنى محطة مصر للسكك الحديدية بميدان رمسيس (نهضة مصر أو باب الحديد سابقاً) بالإضافة إلى المبانى الإدارية التابعة لخدمة السكك الحديدية فى مصر) .

* **مبان النقابات المهنية** (نقابة المهندسين ـ الفرع الرئيسى ، وجمعية المهندسين المصرية بشارع رمسيس ، ونقابة المهن الزراعية بشارع الجلاء ، ونقابة الصحفيين بشارع عبد الخالق ثروت ....)

* **مبان الشركات** (شركات التأمين وتنتشر وتغلب عماراتها على منطقة وسط المدينة بشكل عام ، وشركات السياحة ، وشركات الطيران ...)

* **المستشفيات** (مستشفى الهلال الأحمر ومستشفى سكك حديد مصر بشارع رمسيس، ومستشفى الجلاء التعليمى بشارع الجلاء ، والهيئة العامة للتأمين الصحى بشارع رمسيس) .

عمارة «جورج وهلال شماع» ٩ و١١ شارع أحمد عرابى (توفيق سابقاً) المعمارى : «على لبيب جبر بك» تصوير : عام ٢٠٠٢م

عمارة «الجندول» ملك الموسيقار «محمد عبد الوهاب» ١٤ شارع ٢٦ يوليو (فؤاد الأول سابقاً) المعمارى : «على نور الدين نصار» تصوير : عام ٢٠٠٢م

عمارة «أوزورنيان» ٢٧ شارع طلعت حرب باشا
مساحة الأرض : ٩٨٠ متر² ومساحة المبانى ٨٠٠ متر²
عدد الأدوار : ١٨ وبكل طابق ٤ شقق
المعمارى : الدكتور سيد كريم
تصوير : عام ٢٠٠٢م

عمارة «شركة التأمين الأهلية» (الإسكندرية للتأمين سابقاً) ٢٣ شارع قصر النيل
مساحتها : ٨٠٠٠ متر² وارتفاعها ٥٠ متر
المعمارى : دكتور سيد كريم
تصوير : عام ٢٠٠٢م

* **مبان الصحافة** (مؤسسة الأهرام الصحفية ـ ومؤسسة أخبار اليوم الصحفية ...)

* **مبان المحاكم** (محكمة عابدين بشارع الجمهورية ومجمع محاكم الجلاء بشارع الجلاء ...)

* **مبان خدمية** (مجمع التحرير بميدان التحرير ، والسنترال ، والشهر العقارى ، ومصلحة الكيمياء ، واكاديمية السادات بشارع رمسيس ، ومبنى البوستة ومديرية الشئون الصحية بالعتبة الخضراء ...)

* **الأسواق** (سوق باب اللوق ، وسوق الخضار بالعتبة الخضراء ...)

* **السينمات** (قصر النيل ، مترو ، ميامى ، راديو ، ديانا ، ريفولى ، ليدو ، بيجال ، كوزموس ، ريتس ...)

* **المسارح** (المسرح القومى ، ومسرح العرائس ، ومسرح الجمهورية ، ومسرح نجيب الريحانى ...)

* **الفنادق** تتمركز فى شارع ٢٦ يوليو وطلعت حرب باشا والعتبة الخضراء وهى كثيرة وقد تكون عبارة عن عدة أدوار بعمارة سكنية أو عمارات قائمة بذاتها ...)

* **السفارات والمراكز الثقافية الأجنبية** (السفارة السويسرية بشارع عبد الخالق ثروت ، والقنصلية الإيطالية بشارع شمبليون ، ومعهد «جوته» الألمانى بشارع عبد السلام عارف ...)

* **الجوامع** (جامع عمر مكرم بميدان التحرير وجامع الفتح بميدان رمسيس ...)

* **الكنائس** (كنيسة القلب المقدس ، وكنيسة القديس يوسف بشارع محمد بك فريد والكنيسة المرقسية بشارع الكنيسة المرقسية ...)

* **المدارس** (المدرسة الألمانى للراهبات بباب اللوق ـ مدرسة الفرانسسكان بشارع محمود بك بسيونى ـ مدرسة الليسيه بشارع محمد محمود ـ والجامعة الأمريكية بميدان التحرير ...)

بالإضافة إلى المبانى الإدارية المتنوعة (مكاتب ... عيادات طبية ..) والمبانى السكنية التى صارت تفقد أهميتها الوظيفية تدريجياً وتتحول إلى أنشطة متنوعة أخرى .

وتتمركز أيضاً محلات المجوهرات الشهيرة بالمنطقة كما فى شارع عبد الخالق ثروت باشا والشوارع المتفرعة منه ... وكذلك المطاعم والكافيتريات بأنواعها ، والمحلات التجارية للملابس والأقمشة والأحذية والإكسسوار ، وأيضاً المكتبات والتحف والأنتيكات والموبيليا والمفروشات ... إلخ .

إن منطقة وسط المدينة تعد نواة مركزية اقتصادية قوية بها استثمارات هائلة لتمركز الأنشطة السابق ذكرها بها ، بما يتوقع معه إمكانية طرح فكرة الاعتماد على القيمة الوظيفية للمنطقة فى توجيه ودفع الاستثمارات الموجودة إلى دعم عملية الحفاظ الحضرى اقتصادياً بالمنطقة .

عمارة «شركة مصر للتأمين سابقاً - مصر للبترول حالياً» - ٦ شارع عرابى متفرع من ميدان عرابى (التوفيقية سابقاً) - المعمارى : محمود رياض
تصوير : عام ٢٠٠٢م

مبنى «الغرفة التجارية المصرية بالقاهرة» - ٤ ميدان باب اللوق (الفلكى)
المعمارى : الدكتور سيد كريم
تصوير : عام ٢٠٠٢م

الباب الثانى

III

العاصمة المصرية

القاهرة

رصد و توثيق عمارة و عمران القاهرة الخديوية

شوارع و ميادين ذات مدلول تاريخى و مبانيها التراثية

« الجمال »

« الثراء »

« عبق التاريخ »

في كل شارع من شوارع منطقة وسط القاهرة .

والتجول بها يستلزم فقط رفع رؤوسنا ومستوى إبصارنا إلى أعلى ، لنرى ونستشعر ، ونفخر ، ونعتز بما لدينا من ثروة عمرانية ومعمارية مركزة في هذه المنطقة .

« الجمال »

« الثراء »

« عبق التاريخ »

في كل شارع من شوارع منطقة وسط القاهرة ، والتجول بـها يستلزم فقط رفع رؤوسنا ومستوى إبصارنا إلى أعلا ، لنر ، ونستشعر، ونفخر ، ونعتز بما لدينا من ثروة عمرانية ومعمارية مركزة فى هـذه المنطقة . فالميادين والشوارع تحكى التاريخ وتستدعى الذكريات بحلوها ومرها ... ، والمبانى بواجهاتها التى تعرض لكل الطرز الكلاسيكيـة ، وبمقياسها الضخم ، وبرسوخها ، وشموخها تعد متحفاً للقيم المعمارية التراثية التى سادت عمران وعمارة المنطقة خلال النصف الثانـى مـن القرن التاسع عشر ومطلع القرن العشرين .

وفى هذا الباب تم رصد ٣٥ شارع وميدان فى منطقة وسط المدينة بالإضافة إلى الشوارع الفرعية المتصلة بها ، وتتبع تاريخها فى الماضى والحاضر منذ إنشاءها وحتى اليوم ، واسباب إطلاق الأسماء السابقة والحالية عليها والمدلول التاريخى لتلك الأسماء .

كما تم رصد وتوثيق المبانى التراثية بكل شارع وميدان بواسطـة التصوير الفوتوغرافى ، مع تحديد مواقعها على خريطة المنطقة ، وإضافة البيانات الخاصة بكل مبنى باسلوب مختصر ، متضمناً العنوان وتاريخ البنـاء ، والمعمـارى ، والمسـاحة ، وعدد الأدوار ، وأيضا الـطـــراز المعمارى له .

ويلاحظ أن معظم المبانى قد جمعت بين أكثر من طراز معمـارى . وقد تم الاستناد فى معظم البيانات الخاصة بالمبانى إلى بعض المراجع أهمها كتاب «محمد شرابى» «Kairo» والذى ساعد كثيراً فى التعرف على المبانى الأصلية التى تم إزالتها أو تهدمت . وفـى هـذه الحـالات بالتحديد تم الإستعانة بصورة المبنى القديم من المرجع ، وإضافة صورة حديثة توضح ما آل إليه المبنى فى الوقت الحاضر ، أو تبين المـبـنـى الحديث الذى حل محله .

كما كان كتاب «شرابى» مرجعـاً مفيداً فى تحديد التغييرات التـى طرأت على المبانى من حيث إضافة أدوار علوية ، أو تغييرات بالواجهات أو بوظيفة المبنى .

والصور الفوتوغرافية الملونة بهذا الباب حديثة تم التقاطها خلال الفترة (١٩٩٧ - ٢٠٠٢)م ، واعتمدت على تصـويـر هـواة ولـيـس محترفين.

وقد روعى فى ترتيب الشوارع والميادين أن يكون بقدر الإمكـان فى تسلسل منطقى من حيث اقتراب الشوارع من بعضها . كما الحق الميدان بالشارع فى حالة اشتراكهما فى نفس الاسم ، أو فـى حـالـة تقاطع الشارع والميدان معاً . مع ملاحظة إرتباط ترقيم مواقع المبانى بالخريطة الشاملة للموقع ، وهى أرقام ليست ذات دلالة على عناوين المبانى .

ويهدف هذا الباب إلى عمل قاعدة بيانات توثيقية للمبانى التراثية بمنطقة وسط المدينة بغرض حمايتها من فكرة الإندثار أو التعدى عليها بالإزالة والإحلال .

كما يهدف إلى إعطاء صورة مرجعية للمنطقة توضح الطابع العام بكل مقوماته العمرانية والمعمارية ، لتكون فى متناول المتخصـصـيـن والمصممين ومتخذى القرار الذين لهم علاقة بأى عمل يرتبط بالمجالات الخاصة بالحماية والحفاظ والارتقاء الحضرى ، أو وضع تصميمات لمشروعات مستقبلية بالمنطقة .

شوارع وميادين ذات مدلول تاريخي ومبانيها التراثية

القاهرة الخديوية

ميدان وشارع التحرير
«الإسماعيلية سابقاً»
EL-TAHRIR SQ. &ST.

يمثل ميدان التحرير قلب القاهرة الحديثة وأيضاً مدخلها الرئيسى، ويعد عقدة مرورية بالغة التعقيد لاتصاله بعدة محاور هامة مثل رمسيس ، والجلاء ، وطلعت حرب باشا ، والتحرير ، والقصر العينى، وهو المعبر إلى حى الوزارات (حوالى ١٨ وزارة بإداراتها ، ومجلس الشعب ، وأحياء أخرى مثل جاردن سيتى ، وعابدين .... ، ويقطع الميدان شارع التحرير (الإسماعيلية سابقاً) المتصل بكوبرى قصر النيل ، ويمتد شرقاً إلى ميدان «باب اللوق» ، وميدان «عابدين» ، وهو الشارع الذى أراد به «الخديوى إسماعيل» ربط ثكنات قصر النيل بقصر عابدين مقر الحكم . كما امتد الشارع غرباً من كوبرى الجلاء إلى «الدقى» ثم «بولاق الدكرور» بعد مروره بمنطقة المركز القومى للبحوث .

أطلق على الميدان والشارع اسم «الخديوى إسماعيل » نسبة إلى سراى الإسماعيلية التى بناها على جزء من الأراضى والأملاك التى أهداها إلى زوجته الثالثة «جشم آفت خانم أفندى» . وكان إلى جوار مدخل كوبرى قصر النيل من الجهة الشمالية قصر «نازلى هانم» كريمة «محمد على باشا» ، والذى حل محله «ثكنات قصر النيل» ومقر «نظارة الحربية» ، التى هدمت بعد جلاء الاحتلال البريطانى . شيد مكانها عدة مبان هامة مثل مقر جامعة الدول العربية ، وفندق النيل هيلتون ، ومبنى الاتحاد الاشتراكى (الحزب الوطنى) . كما شيد بالميدان على جزء من سراى الإسماعيلية مجمع المصالح الحكومية . ويضم الميدان سراى الأمير «كمال الدين حسين» ابن السلطان «حسين كامل» (وزارة الخارجية القديمة قبل نقلها إلى مقرها الجديد بماسبيرو) ، وأيضاً مبنى المتحف المصرى . أما بميدان كوبرى قصر النيل (ميدان «الأمير إلهامى» سابقاً نجل «عباس حلمى الأول») فكان به قصر «قوت القلوب الدمرداشية» ، الذى أزيل من أجل توسعة الميدان . أما جامع «عمر مكرم» فقد شيد بنفس موقع جامع «الشيخ العبيط» .

صمم ميدان التحرير تتوسطه قاعده لتمثال «الخديوى إسماعيل» الذى شرع الملك «فؤاد الأول» فى عمله ، إلا أنه لم يوضع بمكانه نظراً لوصوله إلى مصر بعد قيام ثورة ٢٣ من يوليو ١٩٥٢م بأيام قليلة ، وفى عام ١٩٥٥م أقيمت بالحديقة المطلة على الميدان نافورة كبيرة وساعة زهور. وبزيادة كثافة المرور بنى كوبرى دائرى للمشاة لفصلهم عن حركة السيارات . أزيل الكوبرى تدريجياً مع بداية إنشاء مترو الأنفاق. أطلق أسم «السادات» على الميدان ، إلا أن اسم «التحرير» باق ثابتاً فى ذاكرة الناس . وربما بإقامة تمثال «الخديوى إسماعيل» فى موضعه الذى خصص له يعاد لذاكرة الأمة نقاءها .

المصدر : «القاهرة فى عصر إسماعيل» لعرفة عبده على
«موسوعة مدينة القاهرة فى ألف عام» لعبد الرحمن زكى
«شوارع لها تاريخ» لعباس الطرابيلى



ميدان التحرير من أعلى ومحور شارع التحرير على إستقامة كوبرى قصر النيل – مبنى مجمع التحرير – سراى الأمير كمال الدين حسين – مبنى جامعة الدول العربية

المصدر : «القاهرة فى ألف عام»

ميدان التحرير وواجهة المبانى المطلة على شارع مريت باشا كما تظهر محطة أتوبيسات النقل العام السابقة

قصر«قوت القلوب الدمرداشية» المطل على قصر النيل «ميدان الأمير إلهامى»

ميدان التحرير
EL-TAHRIR SQ..

ميدان التحرير : الواجهة الغربية ومحور شارع التحرير الممتد من كوبرى قصر النيل حتى ميدان عابدين
- مبنى جامعة الدول العربية الذى حل محل ثكنات الجيش بنفس الموقع
- مبنى وزارة الخارجية «قصر الأمير كمال الدين بن السلطان حسين»
تاريخ البناء : ١٩٠٦ -١٩١٣م
المعمارى : إيطالى
الطراز : عصر النهضة الإيطالى

Tahrir Sq.-Western Side & Axis of Tahrir St. ext. Kasr El-Nile Bridge
- Gamet El-Dual Arabia Building
- Foreign Ministry Building "Prince Kamal El-Din Hussein"Palace
Built : 1906-1913
Architect : from Italy
Style : Italian Renaissance

«مجمع التحرير» "Mugama' El-Tahrir"

من أهم المبانى الحكومية بمدينة القاهرة
تاريخ البناء : ١٩٥٢م
عدد الأدوار : ١٤

"Central Government Offices"
Built : 1952
No. of storeys : 14

2

«المتحف المصرى» "The Egyptian Museum"

بالجهة البحرية من الميدان
تاريخ البناء : ١٨٩٧ - ١٩٠٢م
المعمارى : مارسيل دورجون
المساحة : ١١٠٢٣٥ متر٢
عدد الأدوار : ٣
الطراز : كلاسيك

Built : 1897 - 1902
Architect : Marcel Dourgnon
Area : 110235 m²
No. of storeys : 3
Style : Classic

ميدان التحرير : واجهات المبانى المطلة على الميدان وأيضاً على شارع مريت باشا كما تظهر بالصورة قاعدة التمثال بوسط الميدان والتى كانت مخصصة لوضع تمثال «الخديوى إسماعيل» .

Tahrir Sq. : Building Facades facing overlooking Tahrir Sq. and Mariette Pasha St.

1

شارع التحرير
EI-TAHRIR ST.

4

1 Kadadar St. from Tahrir St.
No. of storeys : 6
last one later addition
Style : Classic

١ شارع قدادار
متفرع من شارع التحرير
عدد الأدوار : ٦
والدور الأخير إضافة لاحقة
الطراز : كلاسيك

3

5 Tahrir Sq.
Corner of Tahrir Sq. & Tahrir St.
No. of storeys : 5
Style : Classic

٥ ميدان التحرير
ناصية ميدان التحرير وشارع التحرير
عدد الأدوار : ٥
الطراز : كلاسيك

3

5 Tahrir Sq.
Corner of Tahrir Sq. & Tahrir St.
No. of storeys : 5
Style : Neo-Classic

٥ ميدان التحرير
ناصية ميدان التحرير وشارع التحرير
عدد الأدوار : ٥
الطراز : نيوكلاسيك

9

170 Tahrir St."Bab El-Luq"
Built : 30th of 20th Century
Area : 280 m²
No. of storeys : 4
Style : Jugendstil &
Neo-Classic & Art Deco

١٧٠ شارع التحرير «باب اللوق»
تاريخ البناء : خلال الثلاثينيات من القرن ٢٠
المساحة : ٢٨٠ متر²
عدد الأدوار : ٤
الطراز : الفن الجديد ،
نيو كلاسيك ، آرت ديكو

8

166 Tahrir St."Bab El-Luq"
Built : end of 30th of
20th Century
Area : 255 m²
No. of storeys : 8
Style : Art Deco

١٦٦ شارع التحرير «باب اللوق»
تاريخ البناء : نهاية الثلاثينيات
من القرن ٢٠
المساحة : ٢٥٥ متر²
عدد الأدوار : ٨
الطراز : آرت ديكو

6

167 Tahrir St."Bab El-Luq"
No. of storeys : 5
Style : Classic

١٦٧ شارع التحرير «باب اللوق»
عدد الأدوار : ٥
الطراز : كلاسيك

5

2 Kadadar St.
from Tahrir St. "Bab El-Luq"
No. of storeys : 6
last one later addition
Style : Classic

٢ شارع قدادار متفرع من شارع
التحرير «باب اللوق»
عدد الأدوار : ٦
الدور الأخير إضافة لاحقة
الطراز : كلاسيك

"American University of Cairo" «الجامعة الأمريكية بالقاهرة»

Tahrir St."Bab El-Luq"
No. of storeys : 4 last one later add.
Style :Late Classic

شارع التحرير «باب اللوق»
عدد الأدوار : ٤ والدور الرابع إضافة لاحقة
الطـــراز : كلاسيك متطور

ميدان وشارع الفلكي «باب اللوق»

EL-FALAKY / BAB EL-LUQ SQ. & ST.

شارع الفلكى هو أطول شارع يخرج من ميدان باب اللوق (الفلكى سابقاً). ممتداً حتى يصل إلى مدرسة دار العلوم القديمة بالمنيرة . وقد أطلق اسم الفلكى أيضاً على ميدان باب اللوق (الأزهار سابقاً) ، إلا أنه تم الاكتفاء بشارع الفلكى فيما بعد ، ليستعيد الميدان اسمه الأصلى «باب اللوق».

«ومحمود باشا حمدى الفلكى» هو أحد أعلام مصر وأنبغ علمائها فى الفلك والرياضيات . ولد فى عام ١٨١٥م ـ خلال عصر النهضة العظمى التى بدأها «محمد على باشا» ـ بقرية الحصة بمديرية الغربية. التحق بمدرسة الإسكندرية فى عام ١٨٢٤م وكان عمره ١٠ سنوات .

نجح «محمود الفلكى» فى رحلة تعليمه حتى ترقى إلى رتبة «بلوك أمين» ، ثم انتقل إلى مدرسة المهندسخانة بالقاهرة فسبق أقرانه وتفوق فى جميع مراحل الدراسة . عين أستاذاً مساعداً للعلوم الرياضية ونال رتبة الملازم . تتلمذ على يديه «على مبارك» و «إسماعيل الفلكى» . وقد أجاد الفرنسية مما ساعده على ترجمة بعض الكتب الفرنسية المتخصصة فى الرياضيات . تعمق فى دراسة علوم الفلك على يد كبار علماء فرنسا ونقل علمه ومعارفه إلى تلاميذه من خلال التدريس بمدرسة المهندسخانة .

ابتكر علم التقاويم السنوية مما جعل الناس يعرفونه باسم «الفلكى». أرسل فى «عهد عباس باشا الأول» فى عام ١٨٥٠م كواحد من أنبغ ثلاث مهندسين إلى باريس للتخصص فى الفلك وللعمل بدار الرصد (رصدخانة) التى أنشأها «محمد على باشا» .

وبعد ٩ سنوات عاد إلى مصر فى عام ١٨٥٩م فى عهد «سعيد باشا» الذى أنعم عليه برتبة أميرالاى وعهد إليه وضع خريطة مفصلة لمصر.

فى عام ١٨٧١م عين ناظراً لمدرسة المهندسخانة ثم ناظراً للرصدخانة. أنشأ مزولة تبين ساعات النهار على سطح بيته بميدان الفلكى ، إلا أنها رفعت بعد وفاته . فى عام ١٨٨٢م تولى نظارة الأشغال العمومية فى حكومة «إسماعيل باشا راغب» ، ثم ناظراً للمعارف العمومية فى حكومة «نوبار باشا» فى عام ١٨٨٤م وبقى فيها حتى وفاته يوم ١٩ من يوليو ١٨٨٥م .

اختاره «الخديوى إسماعيل» كأول مصرى وكيلاً للألمانى «جورج شونفرت» رئيس الجمعية الجغرافية الخديوية التى أنشئت فى عام ١٨٧٥م .

إن «محمود باشا الفلكى» رمز لرجال عظام فى تاريخ مصر ، ولا عجب أن يطلق اسمه على أحد شوارع القاهرة تمجيداً وتخليداً لذكراه.

ميدان باب اللوق «الفلكى» متجهاً نحو شارع شريف باشا تصوير : عام ٢٠٠١م

ميدان باب اللوق «الفلكى» متجهاً نحو ميدان التحرير تصوير : عام ٢٠٠١م

ميدان وشارع الفلكي «باب اللوق»
EL-FALAKY / BAB EL-LUQ SQ. & ST.

12

18 Tahrir St.
& 25 Abd El-Salam Aref St.
Built : 1928
Area : 1440 m²
No. of storeys : 4
Style : Late Classic &
Neo-Classic

١٨ شارع التحرير
و ٢٥ شارع عبد السلام عارف
تاريخ البناء : غالباً ١٩٢٨
المساحة : ١٤٤٠م٢
عدد الأدوار : ٤
الطراز : كلاسيك متطور
ونيوكلاسيك

11

21 Abd El-Magid El-Remaly St.
Bab El-Luq Sq.
Built : beginning of 20th Century
No. of storeys : 10
last 3 later add.
Style : Neo-Classic

٢١ شارع عبد المجيد الرمالى
« فهمى سابقاً » ميدان باب اللوق
تاريخ البناء : مطلع القرن ٢٠
عدد الأدوار : ١٠
آخر ثلاث طوابق إضافة حديثة
الطـــــراز : نيوكلاسيك

10

"Suq Bab El-Luq"

Built : 1912
Architect : Moris Qattawi & Edward Matasek
No. of storeys : 4 last one later add.
Style : Classic

« سوق باب اللوق »

تاريخ البناء : ١٩١٢
المعمـــارى : يعتقد انه «موريس قطاوى» مع «ادوارد ماناسك»
عدد الأدوار : ٤ الدور الرابع إضافة لاحقة
الطـــــراز : كلاسيك

18

1 Mohamed Sedqi Pasha St.
Built : 1928
Area : 310 m²
No. of storeys : 6
Style : Late Classic &
Neo- Baroque & Art Deco

١ شارع محمد صدقى باشا
تاريخ البناء : ١٩٢٨
المســـاحة : ٣١٠ متر٢
عدد الأدوار : ٦
الطـــــراز : كلاسيكى متطور ،
نيوباروك وبعض تاثير ارت ديكو

17

38 El-Falaki Pasha St.
Built : most probably 1928
Area : 370 m²
No. of storeys : 11 & upper
5 storeys later add.
Style : Neo-Classic & Art Deco

٣٨ شارع الفلكي باشا
تاريخ البناء : غالباً ١٩٢٨
المســـاحة : ٣٧٠ متر٢
عدد الأدوار : ١١ والأدوار الخمس
العليا إضافة لاحقة
الطراز : نيوكلاسيك وارت ديكو

16

1 Mazloum Pasha St.
Built : most probably 1928
Architect : Guiseppe Tavarelli
Area : 810 m²
No. of storeys : 7
Style : Neo-Baroques & Art Deco & Influence of
Mediterenian Arch.



16

١ شارع محمد مظلوم باشا
تاريخ البناء : غالباً ١٩٢٨
المعمارى : جوسب تافرالى
ساحة : ٨١٠ متر٢
دوار : ٧
باروك وارت ديكو مع تاثير عمارة حوض البحر المتوسط

ميدان وقصر عابدين

ABDEEN SQ. & PALACE

يتوسط ميدان عابدين حى عابدين ـ قلب القاهرة ـ الذى ينسب إلى أمير اللواء السلطانى «عابدين بك» فى عهد «محمد على باشا» . وقد سكن قصراً صغيراً فى نفس موقع القصر الحالى. وكان «الخديوى إسماعيل» قد أمر ببناء قصر عابدين فور توليه حكم مصر فى عام ١٨٦٣م على أطلال القصر القديم بعد أن اشتراه من أرملة «عابدين بك» . ثم هدمه وضم إليه أراضى واسعة بعد أن قام بتسوية الهضاب والمرتفعات بالحى كله ، وردم البرك والمستنقعات ، كما انتزع ملكية مئات من المبانى والدروب فى دائرة مساحتها ٢٤ فدان من حوله . وفوق بركة «الفراعين» الراكدة أمام موقع القصر أنشأ ميدان عابدين الحالى الذى تبلغ مساحته ما يقرب من ٩ أفدنة ، وأقام بجواره قشلاقات الحرس (محافظة القاهرة حالياً).

«والخديوى إسماعيل» أراد ببناء قصر عابدين نقل مقر الوالى من القلعة التى ظلت مقراً للحكم فى مصر منذ شيدها «صلاح الدين الأيوبى» فى عام ١١٧١م إلى وسط مدينة حكمه وخلال مدة بناء القصر التى استمرت عشر سنوات ، أمر «إسماعيل» بتخطيط القاهرة على النمط الأوروبى من ميادين فسيحة ، وشوارع واسعة ، وقصور، ومبانى ، وجسور على النيل ، وحدائق غنية بالأشجار والنباتات النادرة، حتى صارت القاهرة الحديثة تحفة حضارية تنافس أجمل مدن أوروبا.

ومن أهم الشوارع المؤدية إلى ميدان عابدين شوارع «عبد العزيز، وإبراهيم باشا (الجمهورية حالياً) ، والخديوى إسماعيل (التحرير حالياً)» .

وقصر عابدين من أشهر القصور التى شيدت خلال حكم الأسرة العلوية لمصر . قام بإنشاءه المهندس «دى كوريل ديل روسو» وعدد من العمال والفنيين المصريين والإيطاليين والفرنسيين والأتراك . وبلغت تكاليف بناءه ٧٠٠,٠٠٠ جنيه ، أما الأثاث فتكلف حوالى ٢ مليون جنيه ، وقد ظل قصر عابدين مقراً للحكم ورمزاً للسلطة من عام ١٨٧٢م حتى ١٩٥٢م . شهد أهم الأحداث المؤثرة فى تاريخ مصر الحديث، نذكر منها ثورة عرابى وتجمع الجيش المصرى بميدان عابدين أمام القصر فى عام ١٨٨٢م.

وبقيام ثورة ١٩٥٢م تم إطلاق اسم «ميدان الجمهورية» على الميدان، إلا أن اسم .. «عابدين» ظل عالقاً إلى الآن فى ذاكرة الأفراد لارتباطه الوثيق بقصر عابدين .

المصدر : « موسوعة مدينة القاهرة فى ألف عام » لعبد الرحمن زكى
« كتيب قصر عابدين » (وزارة الثقافة)



واجهة قصر عابدين الرئيسية كما ترى من ميدان عابدين ـ قديماً

المصدر : «القاهرة فى ألف عام»



قشلاقات الحرس الملكى (محافظة القاهرة حالياً)

تصوير : عام ٢٠٠٢م

ميدان وقصر عابدين
ABDEEN SQ. & PALACE

واجهة قصر عابدين الغربية والمطلة على الساحة الأمامية
المدخل الرئيسى للقصر يعلوه العلم المصرى .
كان مقراً لحكم العائلة المالكة أمر ببناءه «الخديوى إسماعيل»
فور توليه حكم مصرفى عام ١٨٦٣م

Abdeen palace western elevation facting the front court
above the main entrance is the Egyptian Flag
It was the seat of the Royal Family. "Khedive Ismail"
ordered to build in 1863.

13

13

"Abdeen Palace" El-Gomhurey Sq. (Abdeen Sq.)
Built : 1863 - 1874
Architect : De Curel Del Rosso
Area : 15760 m²
No. of storeys : 2
Burned : 1891 (was rebuilt & restored)
Style : Neo-Classic & Neo-Baroque & Jugendstil

«قصر عابدين» ميدان الجمهورية (ميدان عابدين)
تاريخ البناء : ١٨٦٣ ـ ١٨٧٤
المعمارى : «دى كوريل ديل روسو»
المساحة : ١٥٧٦٠ متر٢
عدد الأدوار : ٢
احترق فى عام ١٨٩١ واعيد بناءه وترميم الأجزاء المتبقية .
الطراز : نيوكلاسيك المرتكز على مبادىء الكلاسيك من تماثل ومحورية ،
ونيوباروك والفن الجديد

14

The Royal Barracks (Current Cairo Governorate Office Building)
El-Gomhureya Sq. (Abdeen Sq.)
Built : about 1928
Area : 1550 m²
No. of storeys : 4
Style : Neo-Classic

مبنى ثكنات الحرس الملكى «محافظة القاهرة حالياً»
ميدان الجمهورية «عابدين»
تاريخ البناء : حوالى ١٩٢٨
المساحة : ١٥٥٠ متر٢
عدد الأدوار : ٤
الطراز : نيوكلاسيك

قصر عابدين
ABDEEN PALACE

13

بقيام ثورة يوليو ١٩٥٢ تم تحويل «قصر عابدين» إلى مركز للتطعيم ضد مرض الملاريا ، ثم تم تحويله بعد ذلك إلى مقر لمحافظة القاهرة قبل انتقالها إلى مبنى الحرس الملكى المواجه للقصر .

Upon the start of the 26th of july revolution in 1952, " Abdeen" Palace was turned into an inoculation center against malaria disease. It was used as the offices for Cairo Governorate, before moving it to the Royal Guards building facing the palace.

13

تم تحويل «قصر عابدين» إلى قصر لرئاسة الجمهورية ، وعقب انتقال رئاسة الجمهورية إلى قصر الرئاسة بمصر الجديدة تحول «قصر عابدين» إلى قصر للتشريفات .

" Abdeen Palace " was changed into the Presidential residence, upon the move of the president's residence to that in Heliopolis, "Abdeen" Palace was changed into the ceremonial palace.

13

بوابة سور القصر من الحديد المشغول - تفصل بين الساحة التى أمام القصر والميدان دون حجب الرؤية .

"Palace Portal Wall" Made of heavily ornate iron.

13

«بوابة» «قصر عابدين» بالجهة الشمالية الغربية»

"Abdeen Palace Portal" on the North Western Side.

13

الفسقية الملحقة «بكشك الشاى»

The Fountain attached to the "Tea Kiosk"

13

«كشك الشاى» بحديقة القصر

The "Tea Kiosk" in Abdeen Palace garden

قصر عابدين
ABDEEN PALACE

13

«باب باريس»

ـ أهم مداخل قصر عابدين ، ويقع فى منتصف السور الشرقى للقصر ويؤدى إلى مجموعة المتاحف . أطلق عليه اسم «باريس» تكريماً للامبراطورة «أوجينى» نظراً لأن «الخديوى إسماعيل» أراد استقبالها فى قصره من خلال هذا الباب فى فترة احتفالات افتتاح قناة السويس فى عام ١٨٦٩م . ولكن القصر لم يكتمل إلا فى عام ١٨٧٢م .

"Paris Portal"

The most important entryway to "Abdeen" Palace, and falls in the center of the eastern wall of the palace and leads to the museum complex. The name "Paris" was given to honor Empress "Eugenie". Taking in consideration that "khedive Ismail" wanted to receive her in his palace through that particular enfronce during the celebrations of the opening of Suez Canal in 1869, but the palace was not completed except in the year 1872.

13

«كشك الموسيقى»

انشاه الملك «فؤاد الأول» فى عام ١٩٢١م ، وكانت موسيقى الحرس وأيضاً الفرق الموسيقية الإيطالية والفرنسية تعزف فى هذا الكشك . أما الأميرات فكان يحلو لهن الجلوس فى هذه المنطقة التى انشئت بها أرجوحة ومقاعد وملعب تنس .

"Music Kiosk"

Built by "King Fouad" in 1921 The Guards Orchestra used to perform in this kiosk. The Royal Princesses used to sit in this area where a swing was erected and seats as well as a tennis court. French and Italian Orchestras also performed there.

13

«حدائق قصر عابدين»

انشئت فى عهد «الخديوى توفيق» . كانت فى بادىء الأمر مليئة بأشجار الفاكهة والموالح حتى عام ١٩٢١م ، حين أشار «عبد الرحيم صبرى» والد «الملكة نازلى» على «الملك فؤاد» بجعلها حديقة للأزهار .

"Abdeen Palace Gardens"

Constructed during "Khedive Tawfik's reign. At first it was full of fruit and citrus trees, until 1921. Upon "Abd El-Rehim Sabris" - Queen Nazli's father-advise "King Fouad", the fruit garden was changed into a flower garden.

13

«حدائق قصر عابدين»

تقع خلف القصر على طول شارع جامع عابدين . قدرت مساحتها بعشرين فدان . احتوت ٥٠ حوضاً للورد و ٢٠ طريقاً متشابكاً . كان بها ٧ اجناس من الصبار . للحديقة ثلاثة أبواب : «باب ٢٢» الذى يواجه الجراج ، و«باب باريس» و«باب رجب أغا» .

"Abdeen Palace Garden"

Lies behind the Palace all along the "Abdeen" mosque street. The area was estimated at twenty feddans. Comprising fifty flowerbeds and twenty intertwined walkways, with seven kinds of cacti. The garden has three doors "Portal 22", which faces the garage, "Paris Portal" and "Ragab Agha Portal".

شارع قصر النيل

KASR EL-NILE ST.

أسد قصر النيل

من أقدم وأعرق شوارع قلب مدينة القاهرة . يبدأ شارع قصر النيل من ميدان التحرير (الإسماعيلية سابقاً) غرباً ، قاطعاً ميدانى «طلعت حرب باشا (سليمان باشا سابقاً) ومصطفى كامل (سوارس سابقاً)» ، ومارا بشوارع «شريف باشا ، ومحمد فريد ـ عماد الدين» ، وينتهى شرقاً بميدان الأوبرا (إبراهيم باشا سابقاً) ، وشارع الجمهورية عند جامع «الكيخيا» . كما يخرج منه عدة شوارع فرعية منها «الشريفين ، وجواد حسنى ، والكونت زغيب ، والشواربى ، والبورصة الجديدة ، وعلى لبيب جبر (ممر بهلر)» .

وقد احتفظ شارع قصر النيل باسمه دون تغيير منذ تاريخ إنشائه حتى اليوم . وجاء اسم قصر النيل لكل من الشارع والكوبرى (١٨٧٢م) من السراية التى بناها «محمد على باشا» لابنته «نازلى هانم» على ساحل النيل شمال موقع كوبرى قصر النيل ، ثم هدمها «سعيد باشا» ليبنى محلها ثكنات الجيش المصرى التى استخدمها فيما بعد جيش الإحتلال البريطانى فى مصر كثكنات لجنوده .

وفى عام ١٩٥٠م تم إزالتها وبناء مبنى جامعة الدول العربية ثم فندق النيل هيلتون ومبنى الاتحاد الاشتراكى (الحزب الوطنى حالياً) فى موقعها ، كما أدخل جانب من الفراغ شرقى المبانى فى ميدان التحرير .

كان إنشاء شارع قصر النيل بتكليف «الخديوى إسماعيل» لكبير مهندسى مصر «على مبارك» فى عام ١٨٨٢م بدك شارع قصر النيل بالحجر الدقشوم ، ووصل طوله إلى حوالى ١٢٥٠ متر وعرضه ٢٠ متراً . ثم تم رصفه بعد ذلك بعد تحوله إلى أشهر شارع تجارى فى القاهرة . شيدت على جانبيه المبانى الضخمة والمتاجر والحوانيت الأنيقة، مما جذب التجار ونشطت أعمالهم على امتداده . فوجدنا محلات اليهود مثل «شالون» ، و«سمعان صيدناوى» ، و«داود عدس» ، و«بنزيون» . كما وجدنا الصالون الأخضر ، وبيع المصنوعات المصرية. وانتشرت به الشركات السياحية والجوية ، والمؤسسات ، والبنوك [البنك المصرى ، بنك بورسعيد ، البنك الأهلى ، بنك الإسكندرية ، بنك مصر ، بنك ناصر الاجتماعى (الإيطالى المصرى سابقاً) ، والبنك العقارى المصرى] ، ومن أشهر العمارات التى عرف بها الشارع «عمارة الإيموبيليا ، و «عمارة وهبة» ، بالإضافة إلى «نادى السيارات المصرى» «وسينما قصر النيل» ومحل «جروبى» للحلويات .

وتتميز المبانى على جانبى الشارع من جهة ميدان الأوبرا بطراز «النيو الباروك» ، كما تتميز بقية مبانيه بشكل عام بالثراء فى القيم الفنية والمعمارية التى تجسد الاتجاهات والمدارس المعمارية التى سادت أوروبا خلال النصف الثانى من القرن ١٩ ومطلع القرن ٢٠.

المصدر : «موسوعة مدينة القاهرة فى ألف عام» لعبد الرحمن زكى
« Kairo » لمحمد شرابى
«شوارع لها تاريخ» لعباس الطرابيلى

تقاطع شارع قصر النيل مع شارع شريف باشا ـ يظهر إلى اليسار جزء من المبنى الذى حل محله «عمارة وهبة»
Photo : Lehnert & Landrock

عمارة «الإيموبيليا» أولى العمارات العالية بالمنطقة ناصية شارع قصر النيل وشارع شريف باشا
Photo : Lehnert & Landrock

شارع قصر النيل متجهاً نحو ميدان طلعت حرب باشا
تصوير : عام ٢٠٠١م

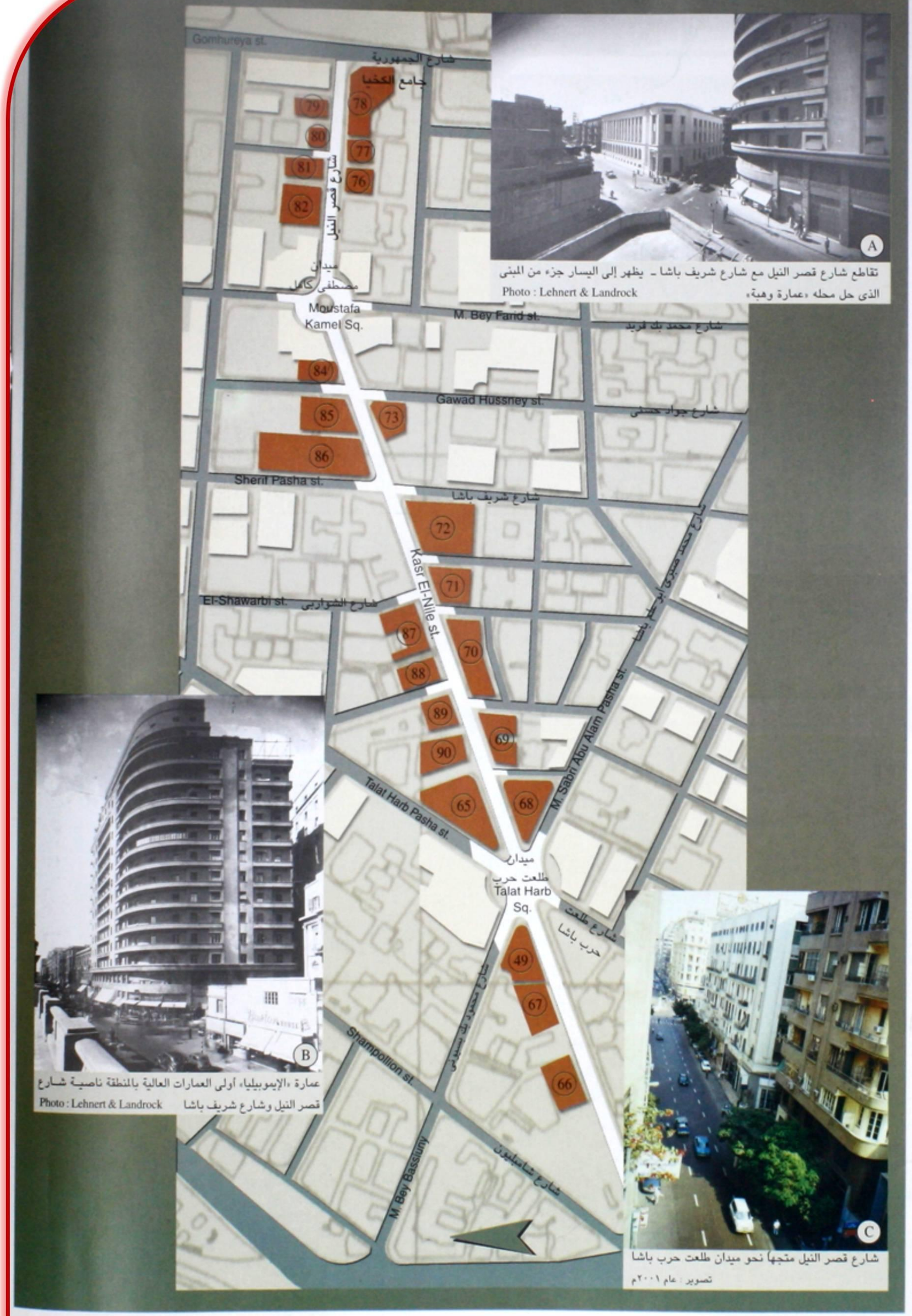

شارع قصر النيل
KASR EL-NILE ST.

68

"Sednawy"- Soliman Pasha
17 Kasr El-Nile St.
Built : 1925
Architect : G.Mazza from Italy
Area : 1935 m²
No. of storeys : 9
last two later add.
Style : Art Deco

صيدناوى «سليمان باشا»
«شركة التامين على الحياة سابقاً
١٧ شارع قصر النيل
تاريخ البناء : ١٩٢٥
المعمارى : « ج مازا » من ايطالياً
المســـاحة : ١٩٣٥ متر²
عدد الأدوار : ٩ آخر دورين إضافة لاحقة
الطراز : آرت ديكو

49

"Salon de thé Groppi"
21 Mahmoud Bey Bassuney St.
Built : 1924
Architect : A. Castaman
Area : 1445 m²
No. of storeys : 6
Style : Classic & Art Deco

«جروبى»
٢١ شارع محمود بك بسيونى»
تاريخ البناء : ١٩٢٤
المعمارى : أ. كاستامان
المســـاحة : ١٤٤٥ متر²
عدد الأدوار : ٦
الطـــراز : كلاسيكى وآرت ديكو



67

"Egyptian Automobile Club"
10 Kasr El-Nile St.
Built : 1924
Area : 565 m²
No. of storeys : 3
Style : Arabic

«نادى السيارات المصرى»
١٠ شارع قصر النيل
تاريخ البناء : ١٩٢٤
المســـاحة : ٥٦٥ متر²
عدد الأدوار : ٣
الطراز : عربى

66

"Cinema Kasr El-Nile"
6 Kasr El-Nile St.
Built : most probably 1930
Architect : D. Limangeli
Area : 1215 m²
No. of storeys : 7
Style : Art Nouvou

«سينما قصر النيل»
٦ شارع قصر النيل
تاريخ البناء : يعتقد فى ١٩٣٠
المعمارى : «د. ليمانجلي»
المســـاحة : ١٢١٥ متر²
عدد الأدوار : ٧
الطراز : الفن الجديد

89

26 Kasr El-Nile St.
Built : most probably 1930
Area : 960 m²
No. of storeys : 7
last one later add.
Style : Neo-Classic

٢٦ شارع قصر النيل
تاريخ البناء : يعتقد فى ١٩٣٠
المســـاحة : ٩٦٠ متر²
عدد الأدوار : ٧
الدور السابع إضافة لاحقة
الطـــراز : نيوكلاسيك

69

19 & 21 Kasr El-Nile St.
Built : 1928
Area : 1650 m²
No. of storeys : 6
Style : Classic &
Art Nouvou & Art Deco

١٩ ، ٢١ شارع قصر النيل
تاريخ البناء : ١٩٢٨
المساحة : ١٦٥٠ متر²
عدد الأدوار : ٦
الطـــراز : مزج بين كلاسيكى
والفن الجديد والآرت ديكو

90

22 Kasr El-Nile St. (bldg. 2)
Built : 1934
Area : 5345 m²
Architect : Leo Nafilyan for
Paris
No. of storeys : 7
Style : Art Deco

مجمع سكنى / تجارى (مبنى ٢)
٢٢ شارع قصر النيل «عمارة بهلر»
تاريخ البناء : ١٩٣٤
المســـاحة : ٥٣٤٥ متر²
المعمارى : «ليونافيليان» من باريس
عدد الأدوار : ٧
الطـــراز : آرت ديكو



65

22 Kasr El-Nile St. (bldg. 1)
Built : 1934
Area : 5345 m²
Architect : Leo Nafilyan
from Paris
No. of storeys : 7
Style : Art Deco

مجمع سكنى / تجارى (مبنى ١)
٢٢ شارع قصر النيل «عمارة بهلر»
تاريخ البناء : ١٩٣٤
المســـاحة : ٥٣٤٥ متر²
المعمارى : «ليونافيليان» من باريس
عدد الأدوار : ٧
الطـــراز : آرت ديكو

شارع قصر النيل
KASR EL-NILE ST.

72

"Naser Bank" (Egyptian-Italian Bank)
35 Kasr El-Nile St.
Built : 1928
Area : 925 m²
No. of storeys : 5
Style : Renaissanse

بنك ناصر الاجتماعى - «البنك الايطالى المصرى» - سابقاً
٣٥ شارع قصر النيل
تاريخ البناء : ١٩٢٨
المساحة : ٩٢٥ متر²
عدد الأدوار : ٥
الطراز : رينسانس

87

2 Shawarbi St.
Built : after 1913 before 1928
Architect : G.Mazza from italy
Area : 840 m²
No. of storeys : 6
Style : Classic

٢ شارع الشواربى
تاريخ البناء : بعد ١٩١٣ وقبل ١٩٢٨
المعمارى : ج. مازا من إيطاليا
المساحة : ٨٤٠ متر²
عدد الأدوار : ٦
الطراز : كلاسيك

88

25 Kasr El-Nile St.
or 1 Borsa Gadida St.
Built : after 1913 before 1928
Area : 1000 m²
No. of storeys : 6
Style : French Neo-Baroque

٢٥ شارع قصر النيل
أو ١ شارع البورصة الجديدة
تاريخ البناء : بعد ١٩١٣ قبل ١٩٢٨
المساحة : ١٠٠٠ متر²
عدد الأدوار : ٦
الطراز : نيوباروك الفرنسى

85

40 Kasr El-Nile St.
Built : End of 19th Century
Area :880 m²
No. of storeys : 5
Style : Italian Classic

٤٠ شارع قصر النيل
تاريخ البناء : نهاية القرن الـ ١٩
المساحة : ٨٨٠ متر²
عدد الأدوار : ٥
الطراز : كلاسيك إيطالى

73

7 Sherifein St. & 12 Olwy St.
Built : 1910
Architect : A. Lasciac
Area : 1330 m²
No. of storeys : 5
Style : Neo-Islamic

73

٧ شارع الشريفين و١٢ شارع علوى
تاريخ البناء : ١٩١٠
المعمارى : أ. لاشياك
المساحة : ١٣٣٠ متر²
عدد الأدوار : ٥
الطراز : نيو إسلامى

شارع قصر النيل
KASR EL-NILE ST.

80

1 Harat Zogheib
Built : End of 19th Century
Area : 395 m²
No. of storeys : 4
Style : Classic & Renaissance

١ حارة زغيب متفرع من قصر النيل
تاريخ البناء : نهايات القرن ١٩
المساحة : ٣٩٥ متر²
عدد الأدوار : ٤ بالإضافة إلى الميزانين
الطراز : كلاسيك مرتبط بملامح عصر النهضة

81

2 Harat Zogheib
Built : early half 20th Century
Area : 355 m²
No. of storeys : 8
Style :Expressionism

٢ حارة «كونت زغيب»
تاريخ البناء : بداية الثلاثينيات من القرن ٢٠
المساحة : ٣٥٥ متر²
عدد الأدوار : ٨
الطراز : استخدام الطوب الحرارى فى تكسيه الواجهات يميل إلى التعبيرية التى عرفت خلال القرن ٢٠ فى أوربا

82

" Misr Bank "
50 Kasr El-Nile St.
Build : about 1900
Area : 1410 m²
No. of storeys : 6
last one later add.
Style : Art Nouvou

» بنك مصر «
٥٠ شارع قصر النيل
تاريخ البناء : حوالى ١٩٠٠
المساحة : ١٤١٠ متر²
عدد الأدوار : ٦ الدور السادس اضيف لاحقاً
الطراز : الأعمدة أيونية بارتفاع ثلاثة أدوار والمشغولات الحديدية ذات طراز «الفن الجديد»



84

42 Kasr El-Nile St.
Built : 1910
Area : 1625 m²
No. of storeys : 4
Style : Classic & Art Nouvou

٤٢ شارع قصر النيل
تاريخ البناء : ١٩١٠
المساحة : ١٦٢٥ متر²
عدد الأدوار : ٤
الطراز : كلاسيك والفن الجديد



78

51 Kasr El-Nile St.
Built : 1927
Area : 170 m²
No. of storeys : 6
Style : French Neo-Baroque

٥١ شارع قصر النيل ـ بجوار جامع «كيخيا»
تاريخ البناء : ١٩٢٧
المساحة : ١٧٠ متر²
عدد الأدوار : ٦
الطراز : نيوباروك فرنسى

77

"Bank El-Qahira"
45 Kasr El-Nile St.
Built : 1st half of 20thC
No. of storeys : 6
Style : Neo-Baroque

«بنك القاهرة»
٤٥ شارع قصر النيل
تاريخ البناء : النصف الأول من القرن ٢٠
عدد الأدوار : ٦
الطراز : نيوباروك

76

47 Kasr El-Nile St.
Built : early half of 20thC.
No. of storeys : 5
Style : Neo-Baroque

٤٧ شارع قصر النيل
تاريخ البناء : النصف الأول من القرن ٢٠
عدد الأدوار : ٥
الطراز : نيوباروك

79

56 Kasr El-Nile St.
Built : Middle of 20th Century
Area : 700 m²
No. of storeys : 7
Style : Neo-Baroque

٥٦ شارع قصر النيل
تاريخ البناء : منتصف القرن ٢٠
المساحة : ٧٠٠ متر²
عدد الأدوار : ٧
الطراز : نيوباروك

ميدان مصطفى كامل
«سوارس سابقاً»
MOUSTAFA KAMEL SQ.

مصطفى كامل

يقع ميدان مصطفى كامل (سوارس سابقا) عند تقاطع شارع «محمد بك فريد ـ عماد الدين» مع شارع قصر النيل، وهو ميدان صغير يتوسطه تمثال الزعيم الوطنى «مصطفى كامل» . وتطل عليه أربع مبان ذات واجهات تنحنى دائرياً متوافقة مع شكل الميدان الدائرى .

كما تتميز المبانى بالتنوع والاختلاف فى الطرز ، فنجد طراز «النيوباروك» و«الكلاسيك المتطور» وأيضاً الحديث الذى ينتمى إلى عمارة أوروبا الدولية التى انتشرت خلال عشرينيات القرن ٢٠ .

والزعيم «مصطفى كامل» هو ذلك الرجل الذى كرس كل حياته لخدمة قضية وطنه مصر . ولد فى ٤ من أغسطس ١٨٧٤م . حصل على الشهادة الابتدائية فى يونيو ١٨٨٧م ، والتوجيهية فى يوليو ١٨٩١م . أصدر أول عدد من مجلة «المدرسة» فى ١٨ من فبراير ١٨٩٣م . وببلوغه سن ٢٠ عاماً كان قد حصل على شهادة الحقوق من جامعة «تولوز» الفرنسية فى عام ١٨٩٤م ، وعاد إلى وطنه ليسافر فى ١٣ من إبريل ١٨٩٥م مرة أخرى إلى فرنسا من أجل الدعاية إلى القضية الوطنية على نفقة الخديوى «عباس الثانى» الذى كان ينسق بحذر مع فرنسا ضد الإنجليز . وفى ٢٠ من يناير ١٩٠٠م أصدر «مصطفى كامل» «جريدة اللواء» . وبدأ نشاطه الحزبى تحت ولاية الخديوى «عباس الثانى» وبمعونته المالية ورئاسته . وفى ٢٢ من أكتوبر ١٩٠٧م أعلن «مصطفى كامل» عن الحزب الوطنى رسمياً باعتباره حزباً له لائحة وبرنامج ولجنة إدارية .

وكان «مصطفى كامل» صاحب الدعوة إلى إنشاء الجامعة الأهلية فى عام ١٩٠٥م . وفى عام ١٩٠٦م ندد بحادثة «دنشواى» وسافر إلى إنجلترا ليثير الرأى العام ضد سياسة حكومته الإنجليزية .

وفى نهايات عام ١٩٠٦م أعد عدته لإصدار جريدتين باللغتين الفرنسية والإنجليزية تحمل كل منها اسم «اللواء» على غرار «اللواء» العربية .

ومن كلمات «مصطفى كامل» المأثورة التى رسخت فى ذاكرة تاريخ الأمة :

«لو لم أكن مصرياً لوددت أن أكون مصرياً».

وبوفاة الزعيم «مصطفى كامل» فى عام ١٩٠٨م عهد إلى المثال الفرنسى «ليوبولد سافان» فى عام ١٩١٠م بصنع تمثال للزعيم ، وهو أول تمثال اكتتب فيه الشعب .

صنع التمثال فى فرنسا ووصل إلى مصر فى عام ١٩١٣م . حفظ فى فناء مدرسة «مصطفى كامل» (القديمة) حتى تقرر نقله إلى مقره الحالى بالميدان فى عام ١٩٣٨م . وفى عام ١٩٤٠م أزيل عنه الستار رسمياً .

المصدر : « هذا الرجل من مصر» ـ للمعى المطيعى
« موسوعة مدينة القاهرة فى ألف عام » لعبد الرحمن زكى

Photo : Lehnert & Landrock ميدان مصطفى كامل ـ يتوسطه تمثال الزعيم مصطفى كامل

سوارس ـ وسيلة التنقل بشوارع القاهرة قديماً — المصدر : «القاهرة فى ألف عام»



ميدان مصطفى كامل ـ فى المنتصف عمارة رقم ٢ وإلى اليسار تظهر «كنيسة القديس يوسف»
Photo : Lehnert & Landrock

ميدان مصطفى كامل ـ قديماً ـ ويرى أعمدة الإضاءة ذات الشكل الكلاسيكى من الحديد المشغول
Photo : Lehnert & Landrock

ميدان مصطفى كامل
MOUSTAFA KAMEL SQ.

84

4 Moustafa Kamel Sq.
Built : after 1906 before 1911
Area : 750 m²
No. of storeys : 4
Style : Neo-Baroque & Late Classic

٤ ميدان مصطفى كامل
تاريخ البناء : بعد ١٩٠٦ قبل ١٩١١
المســـاحة : ٧٥٠ متر²
عدد الأدوار : ٤
الطـــراز : نيوباروك ، وكلاسيك متطور

83

3 Moustafa Kamel Sq.
Built : 1897
Area : 910 m²
Architect : A. Lasciac
No. of storeys : 3
Style : Venice Arch. of Italy

«نادى ريسوتو سابقاً» "Former Club Risotto"

٣ ميدان مصطفى كامل
تاريخ البناء : ١٨٩٧
المســـاحة : ٩١٠ متر²
عدد الأدوار : ٣
المعمارى : «أ. لاشياك»
الطراز : عمارة إيطاليا بڤينيسا «مدينة البندقية»

84

4 Moustafa Kamel Sq. Detail in Main Elevation
Built : after 1906 before 1911
Area : 750 m²
No. of storeys : 4
Style : Neo-Baroque & Late Classic

٤ ميدان مصطفى كامل «تفصيلة بالواجهة الرئيسية»
تاريخ البناء : بعد ١٩٠٦ قبل ١٩١١
المســـاحة : ٧٥٠ متر²
عدد الأدوار : ٤
الطـــراز : نيوباروك وكلاسيك متطور

75

41 Kasr El-Nile St.
Built : early half of 20th C.
No. of storeys : 8
Style : International

٤١ شارع قصر النيل
تاريخ البناء : النصف الأول من القرن ٢٠
عدد الأدوار : ٨
الطراز : الدولى



74

2 Moustafa Kamel Sq.
Built : 1950
Architect : Antoine Selim Nahas
Area : 1560 m²
No. of storeys : 11
Style : International

٢ ميدان مصطفى كامل
تاريخ البناء : ١٩٥٠
المعمارى : أنطوان سليم نحاس
المساحة : ١٥٦٠ متر²
عدد الأدوار : ١١
الطراز : الدولى

شارع طلعت حرب باشا
« سليمان باشا سابقاً »
TALAT HARB PASHA ST.

تمثال سليمان باشا الفرنساوى

من أشهر وأهم شوارع وسط مدينة القاهرة . يبدأ من ميدان التحرير ويتقاطع مع شوارع «عبد السلام عارف ، وقصر النيل ، وعبد الخالق ثروت ، و٢٦ يوليو». ويتفرع منه شوارع «هدى شعراوى، ومحمد صبرى أبو علم ، ومحمود بك بسيونى ، ومعروف ، وعبد الرحمن سعيد، وعدلى باشا». سمى أولاً على اسم الكولونيل «أوكتاف جوزيف انتلم سيف» (Octave Joseph De Seves)أو «سليمان باشا الفرنساوى» (ولد بمدينة ليون الفرنسية فى عام ١٧٨٨م) ، الذى أسند إليه والى مصر «محمد على باشا» فى عام ١٨١٩م تكوين جيش مصرى على الأسس الأوربية الحديثة . سلمه ١٠٠٠ مملوك فى عام ١٨٢٠م لتكوين نواة الجيش المصرى الحديث فى أسوان لتكون مقراً لأول مدرسة حربية للضباط فى مصر . أنشأ الكولونيل «سيف» المدرسة ودام تدريبه لطلابها ثلاث سنوات حتى تخرجوا كأول دفعة من الضباط للجيش المصرى الحديث.

«وسليمان الفرنساوى» كان الساعد الأيمن للقائد «إبراهيم باشا» وخاض معه كل حروبه فى المورة (١٨٢٤م) والشام والأناضول (١٨٣٩م) ووصل إلى رئاسة الجهادية (وزير الحربية) . ولكفاءته بقى فى منصبه خلال عهد كل من «محمد على» و«إبراهيم» و«عباس الأول» و«سعيد».

وبإسلام الكولونيل «سيف» اختار له «محمد على» اسماً عربياً هو «سليمان» ومنحه لقب «بك» وقال عنه : « *لقد خرج سليمان من صلبى وكأنه أحد أبنائى*». وقال «سليمان» : «*أحببت فى حياتى ثلاثة رجال هم أبى ونابليون ومحمد على*» . وفى عام ١٨٣٤م منحه «محمد على» لقب «باشا» تقديراً لخدماته ... تزوج «سليمان الفرنساوى» «مريم» إحدى بنات أسرة محمد على فانجب منها ولداً سماه «إسكندر» وثلاث بنات «نازلى» ، و«أسماء» ، و«زهرة» . و«نازلى» هى الأبنة التى تزوجت «محمد شريف» رئيس وزراء مصر فيما بعد . ومن «نازلى» أنجب «شريف» بنتاً «توفيقية هانم» التى تزوجت «عبد الرحيم باشا صبرى» الذى كان محافظاً للقاهرة ، وأنجبا ولدين «شريف باشا صبرى ، وحسين صبرى» ، و«نازلى الثانية» التى تزوجت من «السلطان فؤاد» قبل أن يتوج ملكاً لمصر ، وأنجبا فى عام ١٩٢٠م ابنهما الوحيد «فاروق» ملك مصر فيما بعد .

ويرجح أن أختيار شارعى «سليمان باشا وشريف باشا» متوازيان يرجع إلى معنى صلة النسب التى قامت بين الرجلين .

توفى «سليمان الفرنساوى» بالإسكندرية فى ١١من مارس ١٨٦٠، ودفن بمصر القديمة بمنطقة الفرنساوى . فى عام ١٨٧٢م صنع له المثال «جاك مار عام» تمثالاً أقيم بميدان سليمان باشا ، إلا أنه رفع فيما بعد ونقل إلى المتحف الحربى بالقلعة ليوضع محله تمثال الاقتصادى المصرى «طلعت حرب باشا» الذى دعم النهضة الاقتصادية فى مصر خلال العشرينيات من القرن العشرين .

المصدر : «أسماء ومسميات من مصر القاهرة» لمحمد كمال السيد
«شوارع لها تاريخ» لعباس الطرابيلى

شارع «طلعت حرب باشا» متجها نحو شارع ٢٦ يوليو ـ اللقطة عند ملتقى شارعى طلعت حرب مع عدلى باشا أمام سينما ميامى
تصوير : عام ٢٠٠١م

شارع «طلعت حرب باشا» من أعلى متجها نحو شارع ٢٦ يوليو
تصوير عام ٢٠٠١م

شارع «طلعت حرب باشا» من أعلى متجها نحو ميدان طلعت حرب ثم نحو ميدان التحرير
تصوير عام ٢٠٠١م

شارع «طلعت حرب باشا» متجها نحو ميدان طلعت حرب ـ اللقطة عند ملتقى شارعى طلعت حرب مع عدلى باشا أمام سينما ميامى
تصوير عام ٢٠٠١م

شارع طلعت حرب باشا
TALAT HARB PASHA ST.

44

"Egyptian Deplomatic Club"
"Tahrir Club:
(Former Mohamed Aly Club)
12 Abd El-Salam Aref St.
Built : 1910
Architect : A. Marcel
Area : 710 m²
No. of stories : 3
Style : Neo-Baroque

«النادى الدبلوماسى المصرى «نادى التحرير»
نادى محمد على سابقا
١٢ شارع عبد السلام عارف
تاريخ البناء : ١٩١٠
المعمارى : أ. مارسيل
المساحة : ٧١٠ متر²
عدد الأدوار : ٣
الطراز : نيوباروك



43

4 Talat Harb Pasha St.
Built : 1928
Area : 1120 m²
No. of storeys : 6
Style : French Neo-Baroque

٤ شارع طلعت حرب باشا
تاريخ البناء : ١٩٢٨
المساحة : ١١٢٠ متر²
عدد الأدوار : ٦
الطراز : نيوباروك فرنسى

41

5 Talat Harb Pasha St.
Built : Short before 1928
Area : 925 m²
No. of storeys : 6
Style : Classic & Neo-Baroque
& Art Deco

٥ شارع طلعت حرب باشا
تاريخ البناء : قبل ١٩٢٨
المساحة : ٩٢٥ متر²
عدد الأدوار : ٦
الطراز : كلاسيك ،
نيوباروك ، أرت ديكو

42

3 Talat Harb Pasha St.
Built : Short before 1928
Area : 605 m²
No. of storeys : 7
last two later add.
Style : Late Classic & Art Deco

٣ شارع طلعت حرب باشا
تاريخ البناء : قبل ١٩٢٨
المساحة : ٦٠٥ متر²
عدد الأدوار : ٧ آخر دورين
إضافة لاحقة
الطراز : كلاسيك متطور، أرت ديكو

51

20 Talat Harb Pasha St.
Built : Short before 1928
Area : 1270 m²
No. of storeys : 6
Style : Late Classic & English,
French and Itatien Influence

٢٠ شارع طلعت حرب باشا
تاريخ البناء : قبل ١٩٢٨
المساحة : ١٢٧٠ متر²
عدد الأدوار : ٦
الطراز : كلاسيك متطور مع بعض
تاثير فرنسى وايطالى وانجليزى

39

1 TalarHarb Sq.
Built : 1930
Area : 1590 m²
No. of storeys : 10
upper 3 later add.
Style : Neo-Classic

١ ميدان طلعت حرب باشا
تاريخ البناء : ١٩٣٠
المساحة : ١٥٩٠ متر²
عدد الأدوار : ١٠ آخر ثلاثة طوابق
إضافة لاحقة
الطراز : نيوكلاسيك



40

"Coffee Riche"
29 Hoda Sharawy St.
Built : Short before or after 1913
Area : 825 m²
No. of storeys : 6
Style : Jugendstil

«قهوة ريش»
٢٩ شارع هدى شعراوى
تاريخ البناء : قبل أو بعد ١٩١٣ بقليل
المساحة : ٨٢٥ متر²
عدد الأدوار : ٦
الطراز : الفن الجديد



48

8 Talat Harb Pasha St.
Built : 1925
Architect : Zaafarani
Area : 1150 m²
No. of storeys : 6
Style : Late Itatian Classic &
Neo-Baroque

٨ شارع طلعت حرب باشا
تاريخ البناء :١٩٢٥
المعمارى : زعفرانى
المساحة : ١١٥٠ متر²
عدد الأدوار : ٦
الطراز : كلاسيك
ايطالى، نيوباروك

شارع طلعت حرب باشا
TALAT HARB PASHA ST.

65

21 Talat Harb St. & 22 Kasr El-Nile St.
Built : 1934
Architect : Leo Nafilyan from Paris
Area : 5345 m² (for both buildings)
No. of storeys : 9
Style : Art Deco

65

٢١ شارع طلعت حرب باشا ، ٢٢ شارع قصر النيل ،
١-٣ ، ٢-٤ شارع على لبيب جبر «ممر بهلر سابقاً»
تاريخ البناء : ١٩٣٤
المعمارى : ليو نافيليان من باريس
المســـاحة : ٥٣٤٥ متر٢ للمبنيين معاً
عدد الأدوار : ٩
الطـــراز : آرت ديكو

53

26 Talat Harb Pasha St.
Built : middle of 20th of 20th Century
Area : 1135 m²
No. of storeys : 8 last one later add.
Style : Late French Classic & Neo-Baroque



53

٢٦ شارع طلعت باشا
تاريخ البناء : منتصف العشرينيات من القرن ٢٠
المســـاحة : ١١٣٥ متر٢
عدد الأدوار : ٨ مع إضافة الدور الثامن لاحقاً
الطراز : كلاسيك متطور فرنسى ، نيوباروك



54

"Hotel National"
30 Talat Harb St. &
15 Abd El-Khaliq Tharwat St,
Built : after 1894 before 1906
Area : 2590 m²
No. of storeys : 5 (350 rooms)
Style : Classic

«فندق ناشيونال»
٣٠ شارع طلعت حرب باشا ،
١٥ شارع عبد الخالق ثروت
تاريخ البناء : بعد ١٨٩٤ قبل ١٩٠٦
المســـاحة : ٢٥٩٠ متر٢
عدد الأدوار : ٥ (٣٥٠ غرفة)
الطـــراز : كلاسيك

52

" Cinema Radio "
Talat Harb Pasha St.
No. of storeys : 7
Style : Art Deco

« سينما راديو »
شارع طلعت حرب باشا
عدد الأدوار : ٧
الطـــراز : آرت ديكو

64

"National Bank of Development"
5 El-Bursa El-Gadida St.
Built : after 1906 before 1913
Area : 1185 m²
No. of storeys : 2 & Basement
Style : Neo-Baroque

«البنك الوطنى للتنمية»
٥ شارع البورصة الجديدة
تاريخ البناء : بعد ١٩٠٦ قبل ١٩١٣
المســـاحة : ١١٨٥ متر٢
عدد الأدوار : ٢ وبدروم
الطـــراز : نيوباروك



63

7 El-Fadl St.
Built : about 1930
Area : 830 m²
No. of storeys : 6
Style : Neo-Classic &
Neo Baroque & Art Deco

٧ شارع الفضل متفرع من طلعت حرب
تاريخ البناء : حوالى ١٩٣٠
المســـاحة : ٨٣٠ متر٢
عدد الأدوار : ٦
الطـــراز : نيوكلاسيك ،
ك ، آرت ديكو

شارع طلعت حرب باشا
TALAT HARB PASHA ST.

60

"Cinema Metro"
"Anglo Egyptian Motors"
35 Talat Harb Pash St. &
27 Adly St.
Built : 1930
Area : 870 m²
No. of storeys : 3
Style : Art Deco &
Expressionism

«سينما مترو» وشركة السيارات
٣٥ شارع طلعت حرب ، ٢٧ شارع عدلى باشا
تاريخ البناء : ١٩٣٠
المعمارى : ٨٧٠ متر²
عدد الأدوار : ٣
الطـــراز : آرت ديكو ، مع تأثير
المدرسة التعبيرية

56

34 Talat Harb St.
Built : 1934
Architect : G. Balian
Area : 885m²
No. of storeys : 9
Style : Art Deco &
Expressionism

٣٤ شارع طلعت حرب باشا
تاريخ البناء : ١٩٣٤
المعمارى : ج. باليان
المســـاحة : ٨٨٥ متر²
عدد الأدوار : ٩
الطـــراز : آرت ديكو ، مع تأثير
المدرسة التعبيرية

55

32 Talat Harb Pasha St.
Built : 1930
Area : 1330 m²
No. of storeys : 8
Style : Neo-Classic

٣٢ شارع طلعت حرب باشا
تاريخ البناء : ١٩٣٠
المســـاحة : ١٣٣٠ متر²
عدد الأدوار : ٨
الطراز : نيوكلاسيك



55

116

26th July St. No. 19
Built : 1910
Area : 2735 m²
No. of storeys : 6
Style : Jugendstil

١٩ شارع ٢٦ يوليو
تاريخ البناء : ١٩١٠
المســـاحة : ٢٧٣٥ متر²
عدد الأدوار : ٦
الطـــراز : الفن الجديد

58

41 Talat Harb St. & 46 Sherif St. & 26th July St. No. 20
Built : Short before or after 1928
Architect : V. Erlanger
Area : 1590 m²
No. of storeys : 8
Style : Neo -Baroque &
Neo-Classic & Art Deco

٤١ شارع طلعت حرب ، ٤٦ شارع شريف ، ٢٠ شارع ٢٦ يوليو
تاريخ البناء : قبل أو بعد ١٩٢٨ بقليل
المعمـــارى : ف . أرلانجر
المســـاحة : ١٥٩٠ متر²
عدد الأدوار : ٨
الطـــراز : نيوباروك ،
نيوكلاسيك، آرت ديكو

59

39 Talf Harb
Built : 1928
Area : 1375 m²
No. of storeys : 7
Style : Neo-Baroque

٣٩ شارع طلعت حرب باشا
تاريخ البناء : ١٩٢٨
المســـاحة : ١٣٧٥ متر²
عدد الأدوار : ٧
الطـــراز : نيوباروك

57

42 Talat Harb Pasha St.
Built : 1930
Area : 1485 m²
No. of storeys : 7
Style : Art Deco

٤٢ شارع طلعت حرب باشا
تاريخ البناء : ١٩٣٠
المســـاحة : ١٤٨٥ متر²
عدد الأدوار : ٧
الطـــراز : آرت ديكو

ميدان طلعت حرب باشا
« سليمان باشا سابقاً »
TALAT HARB PASHA SQ.

طلعت حرب باشا

«محمد طلعت حرب» ، أبو الاقتصاد المصرى ، نشأ بحى الجمالية بالقاهرة حيث ولد فى قصر الشوق يوم ٢٥ من نوفمبر ١٨٦٧م . ينتمى إلى عائلتين (حرب و صقر) من منيا القمح بالشرقية. لم تتميز أسرته بالثراء وانما عرفت بالتواضع والبساطة . قصره الذى عاش فيه موجود بشارع رمسيس رقم ٣٦٥. وهو الآن دارٌ للمعلمات ، تتلقى فيه فتيات مصر العلم رغم محاربة «طلعت حرب» لدعوة «قاسم أمين» من أجل تحرير المرأة المصرية .

اجتذبه مجال الاقتصاد منذ مراحل عمره المبكرة وتطلع إلى العمل فيه . وكان هو صاحب الرأى والكلمة : *«إن اقتصاديات البلاد تحتاج إلى نهضة شاملة ، مفتاحها هو إنشاء بنك وطنى يديره مصريون بأموال مصرية وبلغة عربية ، يعمل على تشجيع وتمويل الأنشطة الصناعية والتجارية والزراعية المصرية.»*

عكف «طلعت حرب» على دراسة أحوال الاقتصاد المصرى من أجل وضع حلول جذرية للنهوض به وتوجيه الاستثمارات المصرية نحو تنمية المجتمع . وأمكنه ذلك من خلال مشاركته ضمن اللجنة التى شكلت من قبل الحكومة المصرية خلال الحرب العالمية الأولى ، مما جعل له رؤية واضحة عن اقتصاد البلاد . فكانت أولى ومضاته هى فكرة إنشاء بنك مصرى ، وقد تحمس لها المصريون باعتباره خير سند للحركة الوطنية التى صاحبت ثورة ١٩١٩ فى مقاومتها ونضالها ضد الاحتلال الأجنبى .

أسس بنك مصر فى عام ١٩٢٠م مستهدفاً إنشاء بنية ركائزية للصناعة الوطنية . فكان لبنك مصر المبادرة الأولى وخلال زمن قياسى فى تمصير العديد من الصناعات وإعداد كوادر مصرية فى مجالات مختلفة. ومن أهم تلك الصناعات الغزل والنسيج للقطن المصرى ، صناعة الزيوت والأسمنت المسلح . كما أنشأ شركات النقل والملاحة ، ومصر للطيران ، وبيع المصنوعات المصرية ، ومصر للتأمين ، ومصر للملاحة البحرية ، ومصر للدخان ، ومصر للسياحة ، والمناجم والمحاجر، وأيضاً ستوديو مصر . كما عمل «طلعت حرب» على توسيع بنك مصر وربط البنوك العربية ببعضها فأقام بنك مصر وسوريا ولبنان.

إن «طلعت حرب باشا» هو رجل مصر الذى قال : *«إن الاستقلال السياسى والاستقلال الاقتصادى توأمان عزيزان خليق بنا أن نوفر لهما القوة .. والسلطان».*

المصدر : «هذا الرجل من مصر» للمعى المطيعى
مجلة «أيام مصرية» أحمد كمالى عدد ١١ /٢ فبراير ٢٠٠٠

ميدان«طلعت حرب باشا»(سليمان باشا سابقاً) ـ تظهر إلى اليسارواحدة من القباب التى كانت تعلو المبنى رقم «٦» و «٨» قبل إزالتهما
Photo : Lehnert & Landrock

عمارة الشركة السويسرية التى حلت محلها عمارة بهلر «رقم ٦٥» على الخريطة
تصوير : عن مجلة مصر المحروسة

سكن «طلعت حرب باشا» فى ٣٦٥ شارع رمسيس ـ حالياً دار للمعلمات
تصوير: عام ٢٠٠٢م

تمثال «طلعت حرب باشا» المقام بوسط الميدان وقد حل محل تمثال «سليمان باشا الفرنساوى»
تصوير: عام ٢٠٠١م

ميدان طلعت حرب باشا
TALAT HARB PASHA SQ.

38

3 Talat Harb Pasha Sq.
Built : about 1928
Area : 500 m²
No. of storeys : 8
Style : Neo-Classic

٣ ميدان طلعت حرب باشا
تاريخ البناء : حوالي ١٩٢٨
المساحة : ٥٠٠ متر²
عدد الأدوار : ٨
الطراز : نيوكلاسيك

39

1 Talat Harb Pasha Sq.
Built : about 1930
Area : 1590 m²
No. of storeys : 10
last 3 later add.
Style : Neo-Classic

١ ميدان طلعت حرب باشا
تاريخ البناء : حوالي ١٩٣٠
المساحة : ١٥٩٠ متر²
عدد الأدوار : ١٠ آخر ٣ إضافة لاحقة
الطراز : نيوكلاسيك

50

6 & 8 Talat Harb Pasha Sq.
Built : between 1913 and 1928
Area : 1155 m²
No. of storeys : 5
Style : Jugendstil

٦ ، ٨ ميدان طلعت حرب باشا
تاريخ البناء : بين ١٩١٣ ـ ١٩٢٨
المساحة : ١١٥٥ متر²
عدد الأدوار : ٥
الطراز : الفن الجديد

68

"Sednawi" Department Store
17 Kasr El-Nile St.
Built : 1925
Architect : G.Mazza from Italy
Area : 1935 m²
No. of storeys : 9 last
2 later add.
Style : Art Deco

«صيدناوى» سليمان باشا
«شركة التامين الأهلية سابقاً»
١٧ شارع قصر النيل
تاريخ البناء : ١٩٢٥
المعمارى : ج. مازا من إيطاليا
المساحة : ١٩٣٥ متر²
عدد الأدوار : ٩ آخر دورين إضافة لاحقة
الطراز : آرت ديكو



65

22 Kasr El-Nile St.&
21 Talat Harb Pasha St.
Built : 1930
Area : 960 m²
No. of storeys : 7
last one later add.
Style : Neo-Classic

٢٢ شارع قصر النيل «عمارة بهلر» ،
٢١ شارع طلعت حرب باشا
تاريخ البناء : يعتقد فى ١٩٣٠
المساحة : ٩٦٠ متر²
عدد الأدوار : ٧
أضيف الدور السابع لاحقاً
الطراز : نيوكلاسيك

49

"Salon de thé Groppi"
21 Mahmoud Bey Bassuney St.
Built : 1924
Architect : A. Castaman
Area :1445 m²
No. of storeys : 6
Style : Classic & Art Deco
Influence

«جروبى» سليمان باشا
٢١ شارع محمود بك بسيونى
تاريخ البناء : ١٩٢٤
المعمارى : أ. كاستامان
المساحة : ١٤٤٥ متر²
عدد الأدوار : ٦
الطراز : كلاسيك مع تاثير
آرت ديكو

50

Detail in elevation of bldg.
No. 6 & 8 Talat Harb Pasha Sq.
Style : Jugendstil

تفصيلة بواجهة عمارة رقم
٦ ، ٨ ميدان طلعت حرب باشا
الطراز : الفن الجديد

شارع مريت باشا

MARIETTE PASHA ST.

تمثال مريت باشا

يبدأ شارع مريت باشا عند شارع رمسيس (الملكة نازلى سابقاً) ، ويتقاطع مع الشوارع «محمود بك بسيونى ، شمبليون وقصر النيل وعبد السلام عارف» ، ويمتد بمحاذاة ميدان التحرير (الإسماعيلية سابقاً) حتى ينتهى عند ناصية شارعى «طلعت حرب ، والتحرير» .

و«مريت باشا» هو عالم الآثار الفرنسى "مريت ، أوجست فرديناند فرنسوا» Mariette, Auguste, Ferdinand François

(١٨٢١-١٨٨١)م ، ولد فى فرنسا وتوفى بالقاهرة .

عين بقسم الآثار المصرية بمتحف اللوفر بباريس فى عام ١٨٤٩م، أوفد إلى مصر فى عام ١٨٥٠م من أجل شراء مخطوطات قبطية ، ولكنه لم يوفق فى الحصول عليها ، إلا أنه نقب فى «سقارة» فكشف عن «السرابيوم» وهو مقبرة عجول "أبيس" التى كانت توضع بها توابيت العجول .

وفى عام ١٨٥٨م عينه الوالى «سعيد باشا» مديراً لعمليات الآثار، فكشف عن معبدى "أبيدوس" و "دندرة" ، والعديد من عظيم تحف الفن المصرى القديم ، مثل تمثال "شيخ البلد" الخشبى ، وتمثال "الكاتب المصرى" ، وتمثال "خفرع" الجالس والمنحوت فى حجر الديوريت .

حارب «مريت باشا» الحفائر السرية وتهريب الآثار إلى خارج مصر . أسس فى بولاق داراً للآثار المصرية جمع فيها مجموعات كبيرة من الآثار . ووضع حجر الأساس فى بناء متحف الآثار المصرية بالقاهرة فى «ميدان التحرير» . نشر عدة كتب منها : "قائمة محتويات متحف بولاق" (١٨٦٤ - ١٨٧٦)م ، و "مصاطب الدولة القديمة" (١٨٨٩م).

دفن «مريت باشا» بحديقة المتحف المصرى «بميدان التحرير» وله تمثال فى نفس المكان .

المصدر : «الموسوعة البريطانية»
«الموسوعة العربية الميسرة» ٢٠٠١م

Photo : Lehnert & Landrock

شارع مريت باشا عند ميدان التحرير

شارع مريت باشا عند ميدان التحرير متجهاً نحو ميدان عبدالمنعم رياض تصوير : عام ٢٠٠٢م

شارع مريت باشا متجهاً نحو ميدان التحرير تصوير : عام ٢٠٠٢م

شارع مريت باشا
MARIETTE PASHA ST.



93

1 Abd El-Salam Aref St.
Built : during 30th of 20th Century
Area : 680 m²
No. of storeys : 7
Style : Art Deco

١ شارع عبد السلام عارف
تاريخ البناء : خلال الثلاثينيات من القرن ٢٠
المساحة : ٦٨٠ متر²
عدد الأدوار : ٧
الطراز : آرت ديكو

97

2 Mohamed Haggag St.
Built : most probably 1900
Area : 420 m²
No. of storeys : 3 & a semi - storey
Style : Classic

٢ شارع محمد حجاج
تاريخ البناء : غالباً ١٩٠٠
المساحة : ٤٢٠ متر²
عدد الأدوار : ٣ بالإضافة إلى نصف دور
الطراز : كلاسيك

96

19 Mariette Pasha St.
Built : during 20th of 20th Century
Area : 620 m²
No. of storeys : 5 "and a basement"
Style : Jugendstil & Art Deco & Neo-Classic

١٩ شارع مريت باشا
تاريخ البناء : خلال العشرينيات من القرن ٢٠
المساحة : ٦٢٠ متر²
عدد الأدوار : ٥ « يوجد بدروم »
الطراز : الفن الجديد وآرت ديكو ونيوكلاسيك

92

11 Mariette Pasha St.
Built :during 30th of 20th Century
Area : 870 m²
No. of storeys : 7
Style : Art Deco

١١ شارع مريت باشا
تاريخ البناء : خلال الثلاثينيات من القرن ٢٠
المساحة : ٨٧٠ متر²
عدد الأدوار : ٧
الطراز : آرت ديكو

91

9 Mariette Pasha St.
Built :about 1928
Area : 910 m²
No. of storeys : 7
Style : French Neo-Classic & Late Classic & Art Deco

٩ شارع مريت باشا
تاريخ البناء : حوالى ١٩٢٨
المساحة : ٩١٠ متر²
عدد الأدوار : ٧
الطراز : نيو باروك فرنسى وكلاسيك متطور وآرت ديكو

95

15 Mariette Pasha St.
Built : 1927
Area : 315 m²
No. of storeys : 9
Style : "French & Italien" Late Classic & Neo-Baroque

١٥ شارع مريت باشا
تاريخ البناء : ١٩٢٧
المساحة : ٣١٥ متر²
عدد الأدوار : ٩
الطراز : كلاسيك متطور ونيوباروك «فرنسى وايطالى»

94

13 Mariette Pasha St.
Built : 1927
Area : 605 m²
No. of storeys : 6 & Mezzanin
Style : "French & Italien" Late Classic & Neo-Baroque

١٣ شارع مريت باشا
تاريخ البناء : ١٩٢٧
المساحة : ٦٠٥ متر²
عدد الأدوار : ٦ بالإضافة لدور ميزانين
الطراز : كلاسيك متطور ونيوباروك «فرنسى وايطالى»

شارع محمود بك بسيوني «الأنتكخانة سابقا»

MAHMOUD BEY BASSUNEY ST.

تصوير : عام ٢٠٠٢م

شارع محمود بك بسيونى عند بدايته بميدان طلعت حرب باشا «سليمان باشا سابقا»

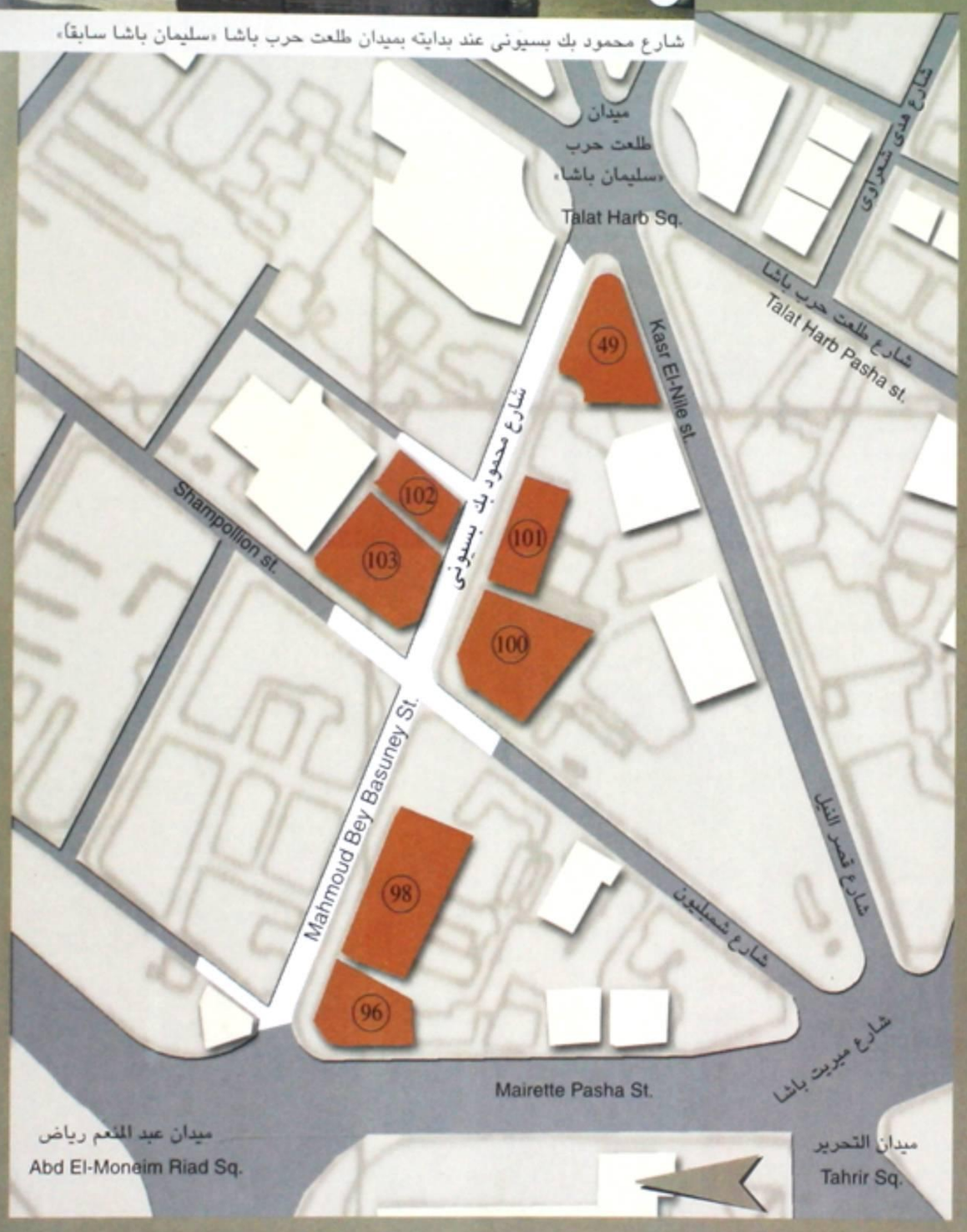

محمود بك بسيونى

يصل شارع محمود بسيونى باشا بين ميدان طلعت حرب (سليمان باشا سابقا) وشارع مريت باشا قاطعاً شارع شمبليون .

وهو امتداد فى اتجاه الغرب لشارع «محمد صبرى أبو علم باشا» ، ويمثل أحد المحاور الرئيسية المؤدية إلى خارج منطقة وسط المدينة .

على ناصيته يقع واحد من أشهر المبانى بالمنطقة وهو مبنى «جروبى» «بميدان سليمان باشا» الذى يعود اسمه إلى مؤسس أول محل لبيع الحلوى بمدينة الإسكندرية بشارع الافرنج فى عام ١٨٩٠م. كما توجد بنفس الشارع مدرسة «الفرانسسكان».

واسم «محمود بسيونى باشا» لواحد من رجال القانون والسياسة المصريين . ولد فى عام ١٨٧٦م ، ودرس الحقوق فى مصر واستكمل دراسته فى فرنسا . كان من الطلائع الوفدية ، وشارك فى شبابه مع ثورة ١٩١٩م . عمل محامياً ، وانتخب نقيباً للمحامين مرتين الأولى فى عام ١٩٢٩م والثانية فى عام ١٩٤١م .

عين وزيراً للأوقاف ، ورئيساً لمجلس الشيوخ . كما عرف بمواقفه الوطنية العظيمة . توفى «محمود بسيونى باشا» فى عام ١٩٤٨م .

المصدر : «موسوعة أعلام مصر فى القرن ٢٠» ١٩٩٦م

شارع محمود بك بسيوني
MAHMOUD BEY BASSUNEY ST.

100

11 Mahmoud Bey Bassuney St. &
7 Champollion St.
Built : before 1928
Area : 2365 m²
No. of storeys : 4
Style : Classic & Renaissance & Neo- Baroque

١١ شارع محمود بك بسيوني
و٧ شارع شمبليون
تاريخ البناء : قبل ١٩٢٨
المساحة : ٢٣٦٥ متر²
عدد الأدوار : ٤
الطراز : كلاسيكي وعصر النهضة ونيوباروك

98

"School of Francescane"
Mahmoud Bey Bassuney St.
Built : 1931
Area : 660 m²
No. of storeys : 4
Style : Rationalism of first half of 20th Century

«دير الراهبات ومدرسة الفرانسسكان»
بداية شارع محمو بك بسيوني
تاريخ البناء : ١٩٣١
المساحة : ٦٦٠ متر²
عدد الأدوار : ٤
الطراز : المدرسة العقلانية التى سادت النصف الأول من القرن ٢٠

96

19 Mariette Pasha St.
Built : during 20th of 20th Century
Area : 620 m²
No. of storeys : 5
Style : Jugendstil & Art Deco & Neo-Classic

١٩ شارع مريت باشا
تاريخ البناء : خلال العشرينيات من القرن٢٠
المساحة : ٦٢٠ متر²
عدد الأدوار : ٥
الطراز : الفن الجديد وآرت ديكو ونيوكلاسيك

49

"Salon de thé Groppi"
21 Mahmoud Bey Bassuney St.
Built : 1924
Architect : A.Castaman
Area : 1445 m²
No. of storeys : 6
Style : Classic and Art Deco Influence

«جروبى سليمان باشا»
٢١ شارع محمود بك بسيوني
تاريخ البناء : ١٩٢٤
المعمارى : أ.كاستامان
المساحة : ١٤٤٥ متر²
عدد الأدوار : ٦
الطراز : كلاسيك مع تاثير آرت ديكو

101

Mahmoud Bey Bassuney St.
Built : about 1930
No. of storeys : 7
Style : Classic

شارع محمود بك بسيوني
تاريخ البناء : حوالى ١٩٣٠
عدد الأدوار : ٧
الطراز : كلاسيك

102

2 Hussein Pasha El-Mimar St.
Built : about 1930
Area : about 335 m²
No. of storeys : 6
Style : Classic & Neo-Classic

٢ شارع حسين باشا المعمار
تاريخ البناء : حوالى ١٩٣٠
المساحة : حوالى ٣٣٥ متر²
عدد الأدوار : ٦
الطراز : كلاسيك ونيوكلاسيك

103

22 Mahmoud Bey Bassuney St.
Built : about 1930
Area : 775 m²
No. of storeys : 8
Style : Art Deco

٢٢ شارع محمود بك بسيوني
تاريخ البناء : حوالى ١٩٣٠
المساحة : ٧٧٥ متر²
عدد الأدوار : ٨
الطراز : آرت ديكو

شارع محمد صبري أبو علم باشا

M. SABRI ABU ALAM PASHA ST.

محمد صبرى أبو علم باشا

يصل شارع «محمد صبرى أبو علم» بين شارع «محمد فريد بك» وميدان «طلعت حرب باشا» (سليمان باشا سابقاً) ، ماراً بشارعى «شريف باشا ومحمد مظلوم باشا» . ويتفرع منه الشوارع «جواد حسنى ، والشريفين، والفلكى ، ومحمد السعيدى ، ويوسف الجندى» .

و«محمد صبرى أبو علم باشا» من رجال مصر الذين قاموا بدور هام فى السياسة المصرية والحزبية . ولد فى ٢١ من مارس ١٨٩٣م بمدينة «منوف» وهو ابن أحد التجار الكبار بها . تخرج فى مدرسة الحقوق السلطانية فى عام ١٩١٧م . عرف عنه حرصه على تحقيق العدالة وبأنه يترافع فقط فى القضايا التى يطمئن فيها إلى أحقية أصحابها فى الدفاع عنهم .

تميز بعلاقاته الطيبة مع أغلبية الساسة وزعماء الرأى ، كما عرف عنه قدرته على الفصل بين المواقف السياسية والعلاقات الإنسانية.

شغل منصب سكرتير عام الوفد فى عام ١٩٤٣م حتى يوم وفاته فى ١٤من أبريل ١٩٤٧م . وهى فترة توصف بأنها أخصب فترات العمل الشبابى فى الوفد مما أعطاه بعداً اجتماعياً وحركة نشطة من الأقلام الشابة التى تمثل اتجاهات مختلفة ، باعتبار الوفد جبهة قادرة على استيعاب جميع القوى السياسية المناضلة من أجل الاستقلال والديمقراطية والعدل الاجتماعى .

و«محمد صبرى أبو علم باشا» هو أيضاً صاحب امتياز صحيفة «صوت الأمة» التى استمرت تحافظ على التراث الليبرالى للوفد وعلى النضال من أجل الاستقلال والديمقراطية والعدل الاجتماعى .

كان مشاركاً باللجنة التى أعدت مشروع إلغاء الامتيازات الأجنبية خلال وزارة «النحاس باشا» الثالثة (٩ من مايو ١٩٣٦م - ٢٩ من يوليو ١٩٣٧م) التى انجزت فيها معاهدة ١٩٣٦م .

بدأ عهده بالوزارة مع وزارة «النحاس باشا» الرابعة (٣ من أغسطس ١٩٣٧م - ٣٠ من ديسمبر ١٩٣٧م) كوزير للحقانية . ثم شارك كوزير للعدل بوزارة «النحاس» السادسة (٢٦ من مايو ١٩٤٢م - ٨ من أكتوبر ١٩٤٤م) والتى أعد خلالها مشروع قانون استقلال القضاء الذى أصدرته حكومة الوفد فى ١٠ من يوليو ١٩٤٣م .

إن اسم «محمد صبرى أبو علم» علامة من علامات العدل فى تاريخ مصر .

«هذا الرجل من مصر» للمعى المطيعى



شارع محمد صبرى أبو علم متجهاً نحو شارع محمد بك فريد
تصوير : عام ٢٠٠٢م

ملتقى شارعى محمد صبرى أبو علم ومحمد بك فريد - ويظهر هنا مبنى (١٦٢على الخريطة)وعنوانه ١شارع محمد صبرى ابو علم - ويتكون من٤ طوابق وطرازه نيو كلاسيك تصوير : عام ٢٠٠٢م

شارع محمد صبرى أبو علم متجهاً نحو ميدان طلعت حرب باشا
تصوير : عام ٢٠٠٢م

شارع محمد صبري أبو علم باشا
M.SABRI ABU ALAM PASHA ST.

150

Former "Bank El-Taslif El-Zerai El-Misry"
11 M. Sabri Abu-Alam Pasha St.
Built : during 20th of 20th Century
Area : 1150 m²
No. of storeys : 5
Style : Neo-Classic & Jugendstil

"Sues Canal Bank" « بنك قناة السويس »

« بنك التسليف الزراعي المصرى سابقاً»
١١ شارع محمد صبرى أبو علم باشا
تاريخ البناء : خلال العشرينات من القرن ٢٠
المســـــاحة : ١١٥٠ متر²
عـــدد الأدوار : ٥
الطراز : نيوكلاسيك والفن الجديد

36

6 El-Bustan El-Saidi St.
from M. Sabri Abu-Alam
No. of storeys : 7
last two later add.
Style : Neo-Classic

٦شارع البستان السعيدى
متفرع من شارع محمد صبرى أبو علم
عدد الأدوار : ٧
آخر دورين إضافة لاحقة
الطراز : نيوكلاسيك



68

"Samaan Sednawy" « سمعان صيدناوى »
17 Kasr El-Nile St., Corner of Kasr El-Nile & M. Sabri Abu Alam St.
Built : 1928
Architect : G. Mazza from Italy
Area : 1935 m²
No. of storeys : 9 last 2 later add.
Style : Art Deco

١٧ شارع قصر النيل
ناصية قصر النيل مع محمد صبرى أبو علم
تاريخ البناء : ١٩٢٨
المعمـــــارى : ج . مازا من إيطاليا
المســـــاحة : ١٩٣٥ متر²
عـــدد الأدوار : ٩ آخر دورين إضافة لاحقة
الطراز : آرت ديكو

151

13 M. Sabri Abu-Alam St.
Built : most probably 1910
Area : 565 m²
No. of storeys : 6
last 2 later add.
Style : Renaissance & Jugendstil

١٣ شارع محمد صبرى أبو علم
تاريخ البناء : غالباً ١٩١٠
المســـــاحة : ٥٦٥ متر²
عـــدد الأدوار : ٨
آخر دورين إضافة لاحقة
الطراز : عصر النهضة والفن الجديد

35

32 M. Sabri Abu-Alam St.
Built : beginning of 30th of 20th Century
Area : 1205 m²
No. of storeys : 8
Style : Mediterranian Arch. Influenced by Art Deco

٣٢ شارع محمد صبرى أبو علم
تاريخ البناء : بداية الثلاثينيات من القرن ٢٠
المســـــاحة : ١٢٠٥متر²
عـــدد الأدوار : ٨
الطراز : عمارة حوض البحر المتوسط مع تاثير الفن الجديد

37

7 El-Bustan El-Saidi St.
from M. Sabri Abu-Alam St.
No. of storeys : 7
last one later add.
Style : Neo-Classic

٧ شارع البستان السعيدى
متفرع من شارع محمد صبرى أبو علم
دد الأدوار : ٧
آخر دور إضافة لاحقة
الطراز : نيوكلاسيك

38

3 Talat Harb Sq.
Corner of Talat Harb Sq. & M. Sabri Abu-Alam St.
Built : most probably 1928
Area : 500 m²
No. of storeys : 8
Style : Neo-Classic

٣ ميدان طلعت حرب باشا
ناصية ميدان طلعت حرب مع محمد صبرى أبو علم
تاريخ البناء : غالباً ١٩٢٨
المســـــاحة : ٥٠٠ متر²
: الأدوار : ٨
نيوكلاسيك

شارع عبد السلام عارف
«البستان سابقاً»
ABD EL-SALAM AREF ST.

شارع عبد السلام عارف هو أحد الشوارع الهامة بمنطقة وسط مدينة القاهرة . يبدأ عند شارع مريت باشا وميدان التحرير قاطعاً شارع طلعت حرب باشا (سليمان باشا سابقاً) ، والشوارع الفرعية مثل شوارع «مصطفى أبو هيف ، ويوسف الجندى» ، وأيضاً شارع الفلكى عند ميدان الفلكى (باب اللوق) . ثم يمتد قاطعاً شارع شريف ، وشارع محمد بك فريد ، ومنتهياً عند شارع الجمهورية .

أطلق عليه اسم «عبد السلام عارف» الضابط والسياسى العراقى الذى تولى رئاسة جمهورية العراق .

ولد «عبد السلام عارف» فى عام ١٩١٧م ، نال تعليمه بمدرسة «الكرخ» ببغداد ثم انتقل إلى مدرسة السلام فى عام ١٩٣٢م . تلقى علومه العسكرية وخدم فى الجيش العراقى إلى أن نال رتبة عقيد .

شارك مع «عبد الكريم قاسم» فى ثورة ١٤من يوليو ١٩٥٨م . وعندما اختلف الاثنان على اختيار السياسة العليا تم إبعاده عن منصبه كنائب «لعبد الكريم قاسم» وعين فى السلك السياسى .

وقف أمام المحكمة العسكرية وحكم عليه بالإعدام ، إلا أنه تم تخفيف الحكم إلى السجن مع حرمانه من الحقوق المدنية . بعد حوالى عامين أفرج عنه . وبنجاح ثورة الجيش فى ١٤من فبراير ١٩٦٣م انتخبه المجلس الوطنى لقيادة الثورة رئيساً للجمهورية ومنح رتبة «المشير». تولى جميع مقاليد السلطة فى البلاد تؤيده القوات المسلحة فى ١٨من نوفمبر ١٩٦٣م ، وتآلف مجلس ثورة جديد فى بغداد وأبعد حزب البعث عن السلطة .

أدمج الرئيس «عبد السلام عارف» جميع الأحزاب السياسية فى الاتحاد الاشتراكى العربى فى ١٤من يوليو ١٩٦٤م . اشترك فى مؤتمر ملوك ورؤساء الدول العربية .

فى عام ١٩٦٤م وقع «عبد السلام عارف» إتفاقية مع الجمهورية العربية المتحدة تمهيداً للوحدة الشاملة .

قتل الرئيس العراقى المشير «عبد السلام عارف» فى حادث هليوكوبتر فى عام ١٩٦٦م أثناء رحلته عائداً من البصرة . وبوفاته انتخب شقيقه اللواء «عبد الرحمن عارف» رئيساً للجمهورية .

المصدر : «الموسوعة العربية الميسرة» ٢٠٠١م

معهد «جوته» المركز الثقافى الألمانى (رقم ٤٧ بالخريطة) تصوير : عام ٢٠٠٢م

عمارة ناصية شارع عبد السلام عارف وشارع مريت باشا (رقم ٩٣ بالخريطة) تصوير : عام ٢٠٠١م



شارع عبد السلام عارف متجهاً نحو شارع مريت باشا بميدان التحرير تصوير : عام ٢٠٠٢م

شارع عبد السلام عارف متجهاً نحو ميدان باب اللوق تصوير : عام ٢٠٠٢م

شارع عبد السلام عارف
ABD EL-SALAM AREF ST.

21

16 Abd El-Salam Aref St.
Built : most probably 1928
Area : 450 m²
No. of storeys : 7
Style : Classic

١٦ شارع عبد السلام عارف
تاريخ البناء : غالباً ١٩٢٨
المساحة : ٤٥٠ متر٢
عدد الأدوار : ٧
الطراز : كلاسيك

45

"International Islamic Bank"
2 Nasr El-Din St.,
Built : during 20th of 20th Century
Area : 495 m²
No. of storeys : 5 last one later add.
Style : Jugendstil & Art Deco

«البنك الإسلامي الدولي»
٢ شارع نصر الدين
تاريخ البناء : خلال العشرينيات من القرن ٢٠
المساحة : ٤٩٥ متر٢
عدد الأدوار : ٥ الدور الأخير أضيف لاحقاً
الطراز : الفن الجديد والآرت ديكو

46

6 Abd El-Salam Aref St.
Built : most probably 1928
Area : 295 m²
No. of storeys : 8 upper 4 later add.
Style :Neo-Baroque & Jugendstil & Art Deco

٦ شارع عبد السلام عارف
تاريخ البناء : غالباً ١٩٢٨
المساحة : ٢٩٥ متر٢
عدد الأدوار : ٨ منهم ٤ أدوار إضافة لاحقة
الطراز : النيوباروك ، والفن الجديد ، والآرت ديكو

93

1 Abd El-Salam Aref St.
Built : 30th of 20th Century
Area : 680 m²
No. of storeys : 7
Style : Art Deco

١ شارع عبد السلام عارف
تاريخ البناء : خلال الثلاثينيات من القرن ٢٠
المساحة : ٦٨٠ متر٢
عدد الأدوار : ٧
الطراز : آرت ديكو

20

15 Yussuf El-Gendi St.
Built : Short before 1928
Area : 370 m²
No. of storeys : 7
Style : Classic

١٥ شارع يوسف الجندى
تاريخ البناء : قبل ١٩٢٨
المساحة : ٣٧٠ متر٢
عدد الأدوار : ٧
الطراز : كلاسيك



44

"Egyptian Deplomatic Club"
"Tahrir Club" (Mohamed Aly Club)
12 Abd El-Salam Aref St.
Built : 1910
Architect : A. Marcel
Area : 710 m²
No. of storeys : 3
Style : French Ecole des "Beaux Art" of 2nd half 20th Century

« النادى الدبلوماسي المصرى»
نادى التحرير «نادى محمد على سابقاً»
١٢ شارع عبد السلام عارف
تاريخ البناء : ١٩١٠
المعمارى : أ. مارسيل
المساحة : ٧١٠ متر٢
عدد الأدوار : ٣
الطراز : يتبع مدرسة «البوزار» الفرنسية بفكرها خلال النصف الثانى من القرن ١٩

44

44

13 Abd El-Salam Aref St.
Built : early half of 20th Century
No. of storeys : 7
Style : Neo-Classic

١٣ شارع عبد السلام عارف
تاريخ البناء : النصف الأول القرن ٢٠
عدد الأدوار : ٧
الطراز : نيوكلاسيك

شارع هدى شعراوى
«الشيخ حمزة سابقاً»
HODA SHARAWY ST.

هدى شعراوى

يتفرع شارع هدى شعراوى من شارع طلعت حرب (سليمان باشا سابقاً) ويمتد حتى يلتقى بالشارعين «شريف باشا وعبد السلام عارف» . كما يقطع كل من شارعى «الفلكى ومحمد مظلوم باشا» ، ويتفرع منه شوارع «مصطفى أبو هيف ، ويوسف الجندى ، والبستان السعيدى» . يتميز هذا الشارع بتمركز محلات بيع التحف والانتيكات إلى جانب الأنشطة الأخرى.

كان اسمه شارع «الشيخ حمزة» منسوباً لضريح موجود باسمه ثم أطلق عليه اسم رائدة النهضة النسائية فى مصر .. «هدى هانم شعراوى» . ولدت بالمنيا فى عام ١٨٧٩م ، واسمها الحقيقى «هدى محمد سلطان» . والدها السياسى اللامع «محمد سلطان باشا» مفتش عموم وجه قبلى وحاكم الصعيد ورئيس مجلس نيابى . ورثت عنه ثروة عظيمة من المال والأراضى ، ولكن اسمها الذى خلده لها التاريخ ارتبط باسم زوجها «على باشا شعراوى» الذى بدأت معه فى سن مبكرة أولى خطواتها نحو العمل الإجتماعى والإنسانى والسياسى .

ففى عام ١٨٩٥م شاركت فى لجنة جمع المساعدات الدولية للدولة العثمانية فى حربها مع اليونان . كما كان لها دور رائد فى إنشاء الجمعيات الأهلية والاهتمام بأحوال المرأة المصرية والطفولة وطالبت بحقوق المرأة والمساواة بين الجنسين فى الوظائف العامة ، وإلغاء الحجاب .

وقد انجذبت «هدى شعراوى» للعمل السياسى إلى جانب زوجها وانخرطت فى الأحداث السياسية التى مرت بها مصر واهمها ثورة ١٩١٩م . كما اشتركت فى المظاهرات ضد الاحتلال البريطانى لمصر . فى عام ١٩٢٠م اختيرت رئيسة للجنة الوفد المركزية للسيدات، بالإضافة إلى انطلاقها بالمرأة المصرية نحو العالمية بدورها الواعى فى قضية فلسطين . فقد أسست فى عام ١٩٢٣م الاتحاد النسائى المصرى ذا الطابع السياسى والاجتماعى النسائى الذى أوضحت من خلاله رؤية المرأة المصرية فى قضاياها وقضايا وطنها . وإلى «هدى شعراوى» يعود الفضل فى تغيير الصورة السلبية التى طبعت فى أذهان الأوربين عن المرأة المصرية فقد اعتقدوا دائماً أن حجابها هو لجسدها ولعقلها .

وقد اختيرت «هدى شعراوى» نائبة لرئيسة الاتحاد النسائى الدولى فى عام ١٩٣٥م . ورأست المؤتمر النسائى الشرقى فى مصر فى عام ١٩٣٨م والذى ناقش القضية الفلسطينية ومساعدة الفلسطينيين وضحاياهم . توفيت «هدى شعراوى» فى عام ١٩٤٧م عن ٦٨ عاماً .

إن «هدى شعراوى» كما كانت صورة مشرقة ومشرفة للمرأة المصرية فإنها كانت أيضاً صورة متحضرة للمرأة العربية المعاصرة . فهى واحدة من نساء مصر الرائدات اللاتى حملن عبء خدمة مجتمعهن ورفعن راية الدفاع عن قضايا وطنهم .

المصدر : «أيام مصرية» العدد ١١-٢ نوفمبر ٢٠٠٠ عمرو إبراهيم

شارع هدى شعراوى متجهاً نحو شارع طلعت حرب باشا تصوير : عام ٢٠٠٢م


شارع هدى شعراوى متجهاً نحو شارع شريف باشا تصوير : عام ٢٠٠٢م

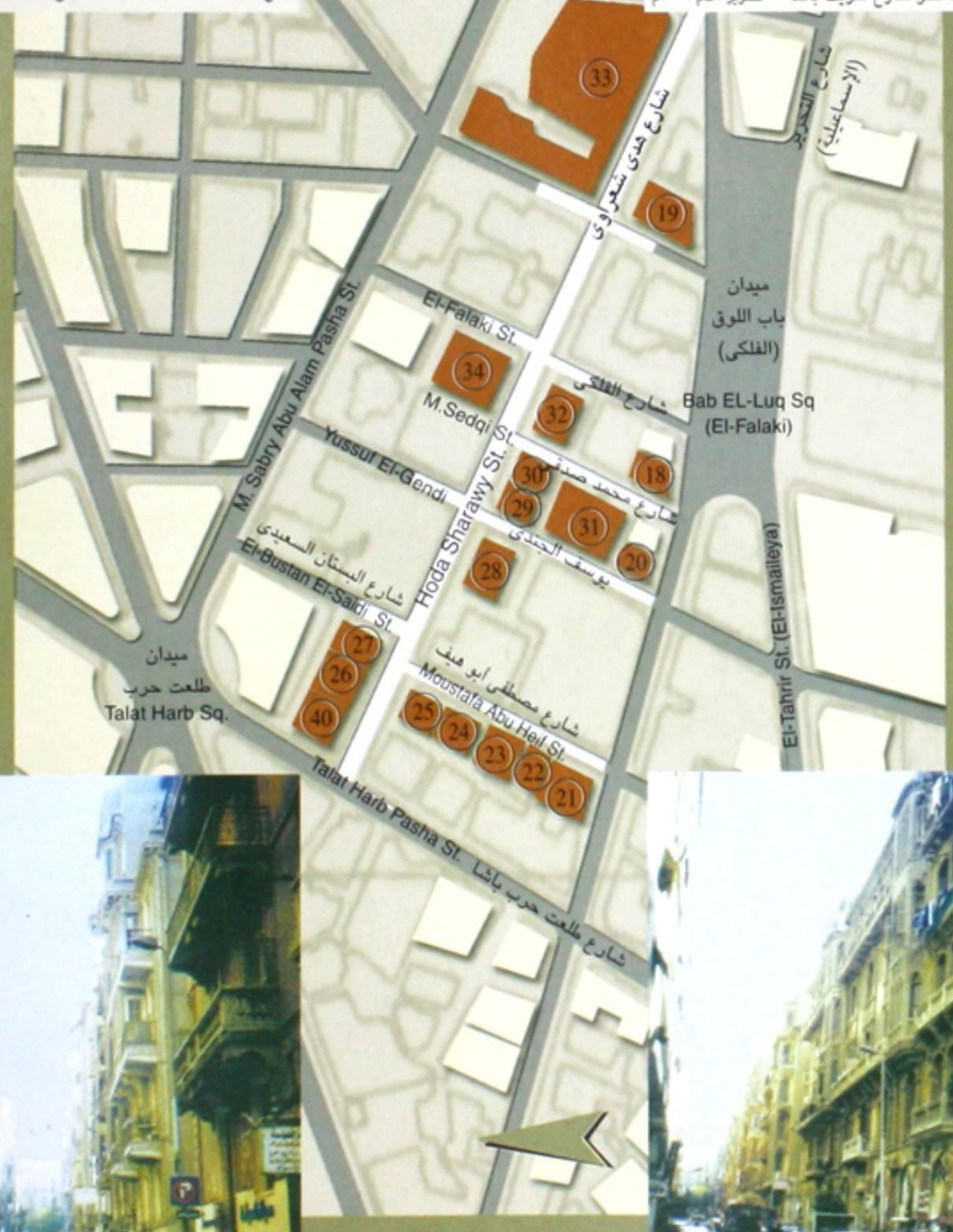

شارع مصطفى أبو هيف متفرع من شارع هدى شعراوى تصوير : عام ٢٠٠١م

شارع مصطفى أبو هيف عند تقاطعه مع شارع هدى شعراوى تصوير : عام ٢٠٠١م

شارع هدى شعراوى
HODA SHARAWY ST.

16 Hoda Sharawy St.
Built : Before 1928 after 1913
Area : 785 m²
No. of storeys : 7
Style : Character of Gothic Arch.

١٦ شارع هدى شعراوى
تاريخ البناء : قبل ١٩٢٨ بعد ١٩١٣
المساحة : ٧٨٥ متر²
عدد الأدوار : ٧
الطراز : تكسية طوب حرارى مع ملامح العمارة القوطية

28

16 Hoda Sharawy St.
Detail of Building Corner

١٦ شارع هدى شعراوى
تفصيلة توضح ركن المبنى الذى
تم سد بعض فتحات الشبابيك فيه
بالطوب .

28



12 Mohamed Sedqi Pasha St.
Built : During 20th of 20th Century
Area : 310m²
No. of storeys : 9 last one later add.
Style : Character of
Mediterenian Arch.

١٢ شارع محمد صدقى باشا
تاريخ البناء : خلال العشرينيات من القرن ٢٠
المساحة : ٣١٠ متر²
عدد الأدوار : ٩ الدور الأخير أحدث
المحلات ايضاً اضيفت حديثاً
الطراز : ملامح عمارة حوض البحر المتوسط

28



30



15 Yussuf El-Gendi St.
Built : Short before 1928
Area : 370 m²
No. of storeys : 7
Style : Neo-Classic

١٥ شارع يوسف الجندى
تاريخ البناء : قبل ١٩٢٨ بقليل
المساحة : ٣٧٠ متر²
عدد الأدوار : ٧
الطراز : نيوكلاسيك

20

20

17 Yussuf El-Gendi St.
Built :1930
Area : 315 m²
No. of storeys : 7
Style : Neo-Classic

١٧ شارع يوسف الجندى
تاريخ البناء : ١٩٣٠
المساحة : ٣١٥ متر²
عدد الأدوار : ٧
الطراز : نيوكلاسيك

31

31

شارع هدى شعراوى والشوارع المتفرعة منه
HODA SHARAWY ST.

34

46 El-Falaki Pasha St.
Built : most probably 1930
Area : 1265 m²
No. of storeys : 7
Style : Late Classic & Neo- Baroque

٤٦ شارع الفلكى باشا
تاريخ البناء : غالباً ١٩٣٠
المساحة : ١٢٦٥متر٢
عدد الأدوار : ٧
الطراز : كلاسيك متطور ونيوباروك



18

1 Mohamed Sedqi Pasha
Built : 1928
Area : 310 m²
No. of storeys : 6
Style : Late Classic & Neo- Baroque & Art Deco

١ شارع محمد صدقى باشا
تاريخ البناء : ١٩٢٨
المساحة : ٣١٠ متر٢
عدد الأدوار : ٦
الطراز : كلاسيك متطور ، نيوباروك وبعض تأثير آرت ديكو



29

21 Yussuf El-Gendi St.
Built : End of 20th of 20th Century
Area : 395 m²
No. of storeys : 9 last two later addition
Style : French Late Classic & Neo-Baroque



29

٢١ شارع يوسف الجندى
تاريخ البناء : نهاية العشرينيات من القرن ٢٠
المساحة : ٣٩٥ متر٢
عدد الأدوار : ٩ آخر دورين أحدث والمحلات ايضاً اضيفت لاحقاً
الطراز : كلاسيك فرنسى متطور ، نيوباروك

24

12 Moustafa Abu-Heif St.
Built :1928
Area : 260 m²
No. of storeys : 7
Style : Late Classic & Neo-Baroque & Jugendstil

١٢ شارع مصطفى ابو هيف
تاريخ البناء : ١٩٢٨
المساحة : ٢٦٠ متر٢
عدد الأدوار : ٧
الطراز : كلاسيك متطور ، نيو باروك ، الفن الجديد

24 & 23

A View of two Buildings
10 & 12 Moustafa Abu Heif St.

لقطة تجمع العمارتين
١٠، ١٢ شارع مصطفى ابو هيف

23

10 Moustafa Abu-Heif St.
Built : 1928
Area : 145 m²
No. of storeys : 6
Style : Late Classic & Neo-Baroque & Jugendstil

١٠ شارع مصطفى ابو هيف
تاريخ البناء : ١٩٢٨
المساحة : ١٤٥ متر٢
عدد الأدوار : ٦
الطراز : كلاسيك متطور ، نيوباروك ، الفن الجديد

26

27 Hoda Sharawy St.
Built : about 1910
Area : 235 m²
No. of storeys : 6
Style : Neo-Baroque & Jugendstil

٢٧ شارع هدى شعراوى
تاريخ البناء : حوالى ١٩١٠
المساحة : ٢٣٥ متر٢
عدد الأدوار : ٦
الطراز : النيوباروك ، الفن الجديد

شارع هدى شعراوى والشوارع المتفرعة منه
HODA SHARAWY ST.

25

14 Moustafa Abu-Heif St.
Built : about 1928
Area : 850 m²
No. of storeys : 6
Style : Eclectic & Traditional Italian Arch.

25

١٤ شارع مصطفى أبو هيف
تاريخ البناء : حوالى ١٩٢٨
المساحة : ٨٥٠ متر²
عدد الأدوار : ٦
الطراز : تجميعى مع تأثير العمارة التقليدية الإيطالية

22

8 Moustafa Abu - Heif St.
Built : about 1928
Area : 250 m²
No. of storeys : 5
Style : Late Classic & Neo-Baroque

٨ شارع مصطفى أبو هيف
تاريخ البناء : حوالى ١٩٢٨
المساحة : ٢٥٠ متر²
عدد الأدوار : ٥
الطراز : كلاسيك متطور ونيو باروك



16

1 Mazloum Pasha St.
Built : most probably 1928
Area : 810 m²
No. of storeys : 7
Style : Neo-Baroques & Art Deco

١ شارع محمد مظلوم باشا
تاريخ البناء : غالباً ١٩٢٨
المساحة : ٨١٠ متر²
عدد الأدوار : ٧
الطراز : نيو باروك وارت ديكو

33

7 Hoda Sharawy St. & 6 Sherif Pasha St.
Built :1930
Area : 3865 m²
No. of storeys : 4
Style : Arabic

مجمع «وزارة الأوقاف»
"Wazarat EL-Auqaf" Complex Building

٧ شارع هدى شعراوى ، ٦ شارع شريف باشا
تاريخ البناء : ١٩٣٠
المساحة : ٣٨٦٥ متر²
عدد الأدوار : ٤
الطراز : عربى

40

"Coffee Riche"
29 Hoda Sharawy St. &
17 Talat Harb St.
Built : short after 1913
Area : 825 m²
No. of storeys : 6
Style : Jugendstil

«قهوة ريش»
٢٩ ش هدى شعراوى و ١٧ شارع طلعت حرب
تاريخ البناء : بعد ١٩١٣ بقليل
المساحة : ٨٢٥ متر²
عدد الأدوار : ٦
الطراز : الفن الجديد

27

2 El-Bustan El-Saidi St.
Built : 1910
Area : 325 m²
No. of storeys : 7
Last 2 later addition
Style : Jugendstil

٢ شارع البستان السعيدى
تاريخ البناء : ١٩١٠
المساحة : ٣٢٥ متر²
عدد الأدوار : ٧
آخر دورين إضافة لاحقة
الطراز : الفن الجديد

شارع شمبليون

CHAMPOLLION ST.



أول شارع شمبليون عند ميدان دار القضاء العالى وشارع ٢٦ يوليو تصوير : عام ٢٠٠٢م

شارع شمبليون متجهاً نحو شارع ٢٦ يوليو ودار القضاء العالى
تصوير : عام ٢٠٠٠م

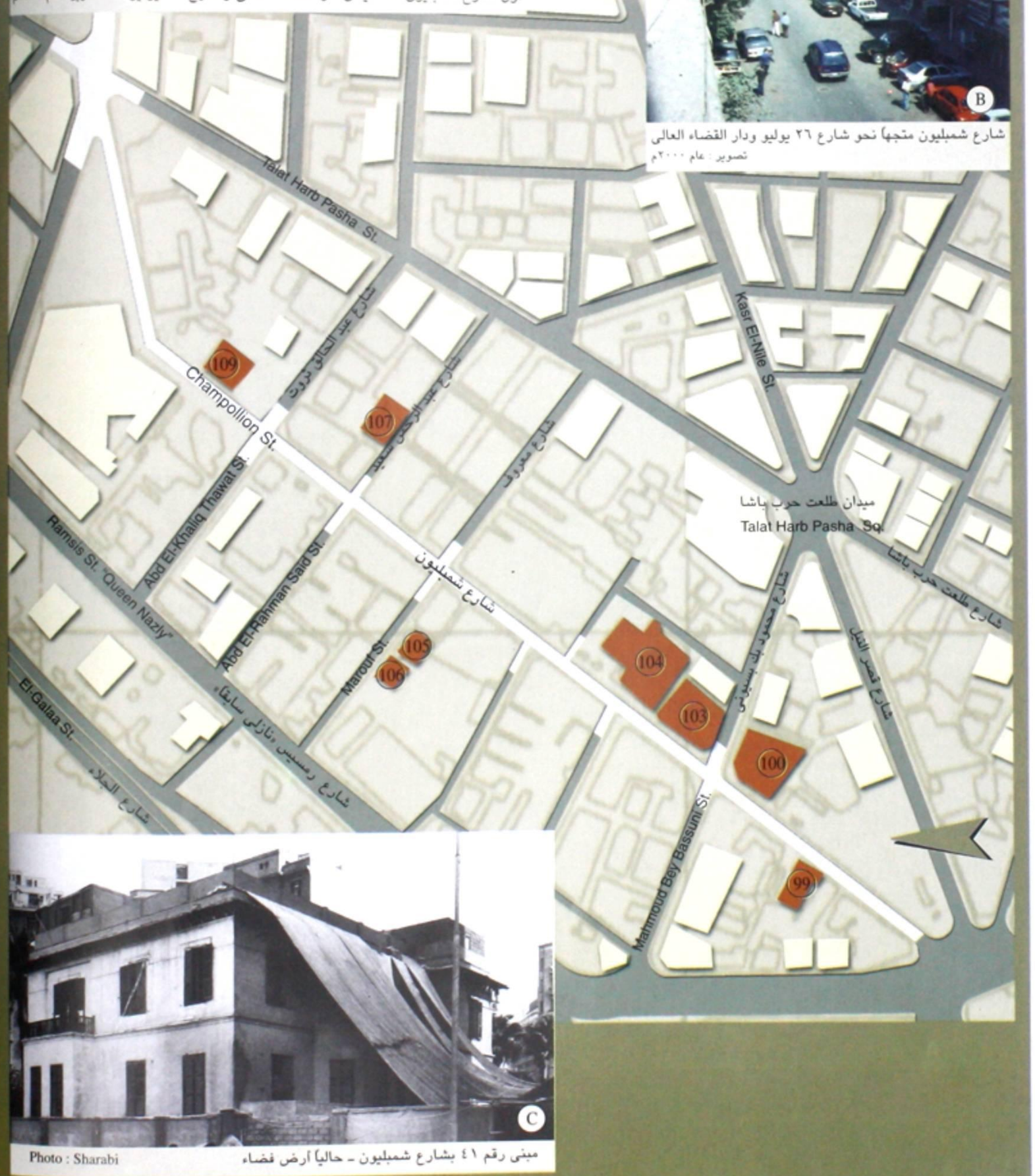

مبنى رقم ٤١ بشارع شمبليون - حالياً أرض فضاء Photo : Sharabi



حجر رشيد

يبدأ شارع شمبليون عند شارع ميريت باشا ويتقاطع مع شوارع «محمد بك بسيونى ، ومعروف ،وعبد الخالق ثروت» حتى يلتقى فى نهايته مع شارع ٢٦ يوليو عند ميدان دار القضاء العالى.

واسم «شمبليون» أطلق على الشارع تخليداً لشخصية «جان فرنسوا شمبليون» (١٧٩٠ ـ ١٨٣٢)م Jean François Champollion العالم الفرنسى الذى نبغ فى دراسة تاريخ مصر الفرعونية . عين استاذاً للتاريخ القديم بجامعة «جرينوبل» Grenoble وهو لازال فى التاسعة عشرة من عمره . زار مصر بين عامى ١٨٢٨ - ١٨٢٩م .

و«لشمبليون» يعود الفضل فى حل طلاسم اللغة «الفرعونية» عن طريق نقوش حجر رشيد الذى عثر عليه المهندس الضابط الفرنسى «فرنسوا كسافييه بوشارا» Boussardy (١٧٧٢ - ١٨٣٢)م أثناء قيامه بأعمال هندسية عند قلعة «سان جوليان» بالقرب من مدينة رشيد. وقد استولى عليه البريطانيون خلال فترة احتلالهم لمصر . وتم وضعه بالمتحف البريطانى .

كان العثور على حجر رشيد حينذاك إيذاناً بفك رموز اللغة «الهيروغليفية» لأنه كان يحمل نصاً مكتوباً عليه بثلاث لغات هى «الهيروغليفية» ، و«الديموطيقية» ، و«اليونانية» التى كانت مقروءة وقتئذ. ومع ذلك حاول العديد من العلماء قراءته إلا أن أوفقهم كان «شمبليون» بعد مرور ٢٣ سنة على إعلان الكشف عن هذا الكنز النفيس .

وقد وجد النص المكتوب على الحجر البازالتى عبارة عن شكر الكهنة للملك «بطليموس الخامس» (١٩٦ ق.م) على عطاياه التى قدمها للمعابد .

وقد نقل «شمبليون» بمساعدة تلميذه الإيطالى «روزولينى» Rosellini كثير من نصوص اللغة «الهيروغليفية» ووضع لها أول «أجرومية» .

المصدر : «الموسوعة العربية الميسرة» ٢٠٠١م

شـــارع شـــمبليـون
CHAMPOLLION ST.



104

"Naserya School"
"Villa Amir Said Halim"
11 Champollion St.
Built : 1901
Area : 1445 m²
No. of storeys : 2
Style : Neo-Baroque & Jugendstil

« مدرسة الناصرية »
قصر الأمير سعيد حليم سابقاً
١١ شارع شمبليون
تاريخ البناء : ١٩٠١
المســـاحة : ١٤٤٥ متر²
عدد الأدوار :٢
الطراز : النيوباروك والفن الجديد

100

7 Champollion St. &
11 Mahmoud Bey Bassuney St.
Built : middle of 20th of 20th Century
Area : 2365 m²
No. of storeys : 4
Style : Classic/Renaissance & Neo-Baroque & Jugendstil

٧ شارع شمبليون
و١١ شارع محمود بك بسيوني
تاريخ البناء : منتصف العشرينيات من القرن ٢٠
المســـاحة : ٢٣٦٥ متر²
عدد الأدوار : ٤
الطراز : كلاسيك مرتبط بعصر النهضة بعض التفاصيل تنتمي للنيوباروك والفن الجديد

99

12 Champollion St.
Built : after 1913 before 1928
Area : 505 m²
No. of storeys : 3
Style : Neo-Baroque

99

١٢ شارع شمبليون
تاريخ البناء : بعد ١٩١٣ قبل ١٩٢٨
المســـاحة : ٥٠٥ متر²
عدد الأدوار : ٣
الطراز : النيوباروك



103

22 Mahmoud Bey Bassuney St.
Built : about 1930
Area : 775 m²
No. of storeys : 8
Style : Art Deco

٢٢ شارع محمود بك بسيوني
تاريخ البناء : حوالى ١٩٣٠
المساحة : ٧٧٥ متر²
عدد الأدوار : ٨
الطراز : آرت ديكو

107

5 Abd El-Hamid Said St.
Built : after 1894 before 1906
Area : 550 m²
No. of storeys : 4
Style : Late Classic & Neo-Baroque & Arabic Elements

٥ شارع عبد الحميد سعيد
تاريخ البناء : بعد ١٨٩٤ قبل ١٩٠٦
المســـاحة : ٥٥٠ متر²
عدد الأدوار : ٤
الطـــراز : كلاسيك متطور ونيوباروك وتفاصيل عربى

106

24 Marouf St.
Built : Beginning of 20th Century
Area : about 120 m²
No. of storeys : 5
Style : Character of Mediteranian Arch.

٢٤ شارع معروف «متفرع من شارع شمبليون»
تاريخ البناء : مطلع القرن٢٠
المســـاحة : ١٢٠ متر²
عدد الأدوار : ٥
الطـــراز : ملامح عمارة حوض البحر المتوسط

105

28 Marouf St.
Built : Beginning of 20th Century
Area : 90 m²
No.of storeys : 5 - 3 left
Style : Classic - Character of Mediteranian Arch.

٢٨ شارع معروف «متفرع من شارع شمبليون»
تاريخ البناء : مطلع القرن٢٠
المســـاحة : ٩٠ متر²
عدد الأدوار : ٥ اليوم باقى ٣ فقط
الطـــراز : كلاسيك بملامح عمارة البحر المتوسط

شارع ٢٦ يوليو
«فؤاد سابقاً»
26 th OF JULY ST.

الملك فـؤاد

عرف سابقـاً بشـارع «بـولاق» ، فشارع «فؤاد الأول» ، وأخيـراً شارع «٢٦ يوليو» . يبدأ عند شارع الجمهورية ويمتد شمالاً قاطعاً شوارع «عماد الدين ـ محمد فريد ، وطلعت حرب بـاشـا ، وشريف باشا ورمسيس» ، ماراً بدار القضاء العالى، وجمعيـة الإسـعـاف، فمسجد أبى العلاء وكوبرى أبو العلا (الذى تم إزالته). ومخترقاً جزيرة الزمالك حتى نهايتها .

تم تغيير اسم شارع الملك «فؤاد الأول» بعد ثورة ٢٣ من يوليـو ١٩٥٢م ليكون اسمه «٢٦ يوليو» وهو يوم تنازل الملك «فاروق» عن العرش فى ٢٦ من يوليو ١٩٥٢م .

أما اسم الملك «فؤاد الأول» فهو لملك مصر والسودان خلال الفترة من(١٩١٧ ـ ١٩٣٦)م . وهو ابن «الخديوى إسماعيل» . ولد فى عام ١٨٦٨م ، تعلم فى إيطاليا وتخرج من كليتها الحربية . عين بعد تخرجه ياور للسلطان «عبد الحميد الثانى» . عاد إلى مصر فى عام ١٨٩٠م ، اهتم بشئون الثقافة فرأس اللجنة المؤسسة والمنظمة للجامعة المصرية الأهلية فى عام ١٩٠٦م . وبوفاة أخيه السلطان «حسين كامـل» فـى عام ١٩١٧م أعتلى «فؤاد» العرش فى أكتوبر من نفس العام . وبقيام ثورة ١٩١٩م فى عهده أضطر الإنـجليز إلى رفع حمايتهم عن مصر والاعتراف بها مـملكة مستقلة ذات سيادة ، وبذلـك أعـلـن «فـؤاد» الاستقلال فى ١٥ من مارس ١٩٢٢م . وحصل الوفد المصرى علـى أغلبية ساحقة فى أولى الانتخابات بعد منح «فؤاد» الدستور فى عام ١٩٢٣م بذلك ألف «سعد زغلول» باشا أول وزارة شعبية برياسـتـه فى يناير ١٩٢٤م لتبدأ الحياة النيابية فى ١٥ من مـارس ١٩٢٤م . حاولت مصر عبثاً عقد معاهدة مع بريطانيا لتحديد العلاقات بين البلدين، فجرت مفاوضات عديدة حتى أمكن فى صيف عام ١٩٣٦م عقد معاهدة بين إنـجلترا ومصر ، اعترفت فيها بريطانيا بمصر كدولة مستقلة ذات سيادة ، كما تم فيها أيضـاً إلغاء الامتيازات الأجنبية . توفى «الملـك فؤاد» فى عام ١٩٣٦م ليخلفه ابنه «الأمير فاروق» .

المصدر : «الموسوعة العربية الميسرة» ٢٠٠١م

شارع فؤاد «٢٦ يوليوحالياً» ويظهر به خط الترام وعمارة الأمريكين وعمارة رقم «٩»
Photo : Lehnert & Landrock


شارع فؤاد ـ ميدان دار القضاء العـالـى ـ قـديمـاً
Photo : Lehnert & Landrock

شارع فؤاد ـ وتظهرهنا سـينما ريفولى وعمـارة چنقواز وعمـارة رقم «١٩»
Photo : Lehnert & Landrock

تقاطع شارع فؤاد مع شارع سليمان باشا (طلعت حرب باشا) قديماً
Photo : Lehnert & Landrock

تقاطع شارعى فؤاد وسليمان باشا ـ وتظهر عمارة الأمريكين بالناصية
Photo : Lehnert & Landrock

شـــارع ٢٦ يوليو
26th OF JULY ST.

114

"Dar El-Qadaa El-Aali"
Former "Tribunaux mixtes"
26th of July St. No. 32 & 5 Champollion St.
Built : 1934
Area : 11390 m²
No. of storeys : 4
Style :"French & Ilalian & Middle Europe" Neo-Classic

«دار القضاء العالي» المحكمة المختلطة سابقاً
٣٢ شارع ٢٦ يوليو ، ٥ شارع شمبليون
تاريخ البناء : ١٩٣٤
المســـاحة : ١١٣٩٠متر٢
عدد الأدوار : ٤
الطراز : النيوكلاسيك «الفرنسي والإيطالي ووسط أوروبا»

115

26th of July St. No. 33 & 56 Romsis St.
Built : end of 20th of 20th Century
Area : 1835 m²
No. of storeys : 7
Style : Neo-Baroque & Art Deco & Neo-Classic & Expressionism

٣٣ شارع ٢٦ يوليو و٥٩ شارع رمسيس
تاريخ البناء : نهاية العشرينيات من القرن٢٠
المســـاحة : ١٨٣٥ متر٢
عدد الأدوار : ٧
الطراز : النيوباروك والفن الجديد والنيوكلاسيك مع إستخدام أشكال تعبيرية مثل رؤوس أبي الهول

116

26th of July St. No. 19
Built : 1910
Area : 2735 m²
No. of storeys : 6
Style : Jugendstil

116

١٩ شارع ٢٦ يوليو
تاريخ البناء : ١٩١٠
المســـاحة : ٢٧٣٥ متر٢
عدد الأدوار : ٦
الطـــراز : الفن الجديد

شـارع ٢٦ يوليو
26th OF JULY ST.

58

26th of July St. No. 20
& 41 Talat Harb St.
& 46 Sherif Pasha St.
Detail in 26th of July St.
Elevation

٢٠ شارع ٢٦ يوليو
و٤١ شارع طلعت حرب
و٤٦ شارع شريف باشا
تفاصيل واجهة شارع ٢٦ يوليو

58

26th of July St. No. 20
& 41 Talat Harb St.
& 46 Sherif Pasha St.
Detail in Sherif Pasha St.
Elevation

٢٠ شارع ٢٦ يوليو
و٤١ شارع طلعت حرب
و٤٦ شارع شريف باشا
تفاصيل واجهة شارع شريف باشا

58

"Residential / Commercial Complex Building"
26th of July St. No.20 & 41 TalatHarb St.
& 46 Sherif Pasha St.
Built : about 1928
Architect : V. Erlanger
Area : 1590 m²
No. of storeys : 8
Style : Neo-Baroque & Neo-Classic & Art Deco

«مبنى مجمع سكنى / تجارى»
٢٠ شارع ٢٦ يوليو و ٤١ شارع طلعت حرب و ٤٦ شارع شريف باشا
تاريخ البناء : حوالى ١٩٢٨
المعمارى : ف. إيرلانجر
المساحة : ١٥٩٠ متر²
عدد الأدوار : ٨
الطراز : النيوباروك ، والنيوكلاسيك ، وآرت ديكو

123

26th of July St. No. 9
Built : beginning of 30th of 20th Century
Area : 2220 m²
No. of storeys : 5
Style : Italian Rationalism

٩ شارع ٢٦ يوليو
تاريخ البناء : بداية الثلاثينيات من القرن٢٠
المساحة : ٢٢٢٠ متر²
عدد الأدوار : ٥
الطراز : المدرسة العقلانية الإيطالية

123'

26th of July St. No. 13
Built : early half of 20th Century
No. of storeys : 7
Style : Neo-Classic & Art Deco

١٣ شارع ٢٦ يوليو
تاريخ البناء : النصف الأول من القرن ٢٠
عدد الأدوار : ٧
الطراز : نيوكلاسيك وآرت ديكو

124

"Continental Hotel"
10 Opera Sq.&
1 Adly Pasha St.
Built : 2nd half of 19th Century
No. of storeys : 6 -
last one later add.
Style : Neo-Classic

«فندق كونتيننتال» واجهة ٢٦ يوليو
١٠ ميدان الأوبرا و١ شارع عدلى باشا
تاريخ البناء : النصف الثانى من القرن ١٩
عدد الأدوار : ٦
الأخير إضافة لاحقة
نيو كلاسيك

شـارع ٢٦ يوليو
26 th OF JULY ST.

122

"Café à L'Américain"
26th of July St. No. 7 & 11 Azbakia St.
Built : 1936
Architects : Parq & Mardy
Area : 1575 m
No. of storeys : 8
Style : Neo-Classic & Classic

«عمارات شركة الشرق للتامين «الأميريكين»
٧ شارع ٢٦ يوليو و ١١ شارع الأزبكية
تاريخ البناء : ١٩٣٦
المعماريان : بارك وماردى
المساحة : ١٥٧٥ متر٢
عدد الأدوار : ٨
الطراز : النيوكلاسيك والكلاسيك

121

"Residential / Commercial Complex Building" «مبنى مجمع سكنى / تجارى»
41 Sherif Pasha St.
Built : most probably 1930
Area : 2760 m²
No. of storeys : 9 last one later add.
Style : Art Deco & Expressionism

٤١ شارع شريف باشا
تاريخ البناء : غالباً ١٩٣٠
المساحة : ٢٧٦٠ متر٢
عدد الأدوار : ٩ الدور الأخير إضافة لاحقة
الطراز : أرت ديكو والمدرسة التعبيرية

121

122

"Café à L'Américain"
26th of July St. No. 7 & 11 Azbakia St.
Built : 1936
Architects : Parq & Mardy
Area : 1575 m²
No. of storeys : 8
Style : Neo-Classic & Classic

«عمارات شركة الشرق للتامين «الأميريكين»
٧ شارع ٢٦ يوليو و ١١ شارع الأزبكية
تاريخ البناء : ١٩٣٦
المعماريان : بارك وماردى
المساحة : ١٥٧٥ متر٢
عدد الأدوار : ٨
الطراز : النيوكلاسيك والكلاسيك

120

26th of July St. No. 26
Facing Dar El-Qadaa El-Aali
Built :early half of 20th Century
No. of storeys : 9
Style : Classic & Art Deco

٢٦ شارع ٢٦ يوليو
أمام دار القضاء العالى
تاريخ البناء : النصف الأول من القرن ٢٠
عدد الأدوار : ٩
الطراز : كلاسيك وأرت ديكو

119 & 118

26th of July St. No. 30 & 28
Facing Dar El-Qadaa El-Aali
Built : early half of 20th Century
No. of storeys : right bldg. : 8
left bldg. : 7
Style : Classic & Art Deco

٣٠ و ٢٨ شارع ٢٦ يوليو
أمام دار القضاء العالى
تاريخ البناء : النصف الأول من القرن ٢٠
عدد الأدوار : المبنى الأيمن : ٨
المبنى الأيسر : ٧
الطراز : كلاسيك وأرت ديكو

117

26th of July St. No. 32
Facing Dar El-Qadaa El-Aali
Built : early half of 20th Century
No. of storeys : 8
Style : Art Deco

٣٢ شارع ٢٦ يوليو
أمام دار القضاء العالى
تاريخ البناء : النصف الأول من القرن ٢٠
عدد الأدوار : ٨
الطراز : أرت ديكو

شارع عبد الخالق ثروت
«الملكة فريدة سابقا»
ABD EL-KHALIQ THARWAT ST.

عبد الخالق ثروت باشا

الملكة فريدة

يبدأ شارع عبد الخالق ثروت عند ميدان العتبة الخضراء ، ويمتد مارا بميدان الأوبرا «ابراهيم باشا سابقا» ومتقاطعا مع حوار «عماد الدين ـ محمد بك فريد، وشريف باشا ، وطلعت حرب باشا (سليمان باشا سابقا) ، وشمبليون» ، إلى أن ينتهى عند شارع رمسيس . وشارع عبد الخالق ثروت طوله حوالى ٩٠٠ متر وعرضه ٢٠ مترا ، وينقسم بصريا ووظيفيا إلى جزئين ، الأول منه الذى يربط ميدان الأوبرا بشارع طلعت حرب باشا ، ويتميز بالتجانس من حيث الطابع والاستعمالات ، فالعمارات السكنية/ التجارية متجاورة ومتقاربة الإرتفاع ، تجمع بين عدة طرز هى النيوباروك ، والنيوكلاسيك ، وبها معالجات خاصة لتأكيد أركان المبنى .

أما الجزء الثانى من الشارع فيصل بين شارعى «طلعت حرب باشا وشارع رمسيس» فهو متنوع الاستعمالات ، فيه الكنيسة ، والسفارات، والورش ، والمبانى الإدارية ، والترفيهية ...

كان اسمه شارع «المناخ» الذى يعود إلى «عهد محمد على باشا» عندما عمل ابنه «إبراهيم باشا» مناخا للجمال بجوار جامع «كيخيا» ، ثم اشتراه «الخديوى إسماعيل» من دائرة أخيه «أحمد باشا رفعت» وأدخله ضمن تنظيم منطقة الأزبكية .

تغير اسم الشارع إلى «عبد الخالق ثروت باشا» ، ثم «الملكة فريدة» وهى الفتاة «صافيناز ذو الفقار» التى جلست على عرش مصر بزواجها من «الملك فاروق» آخر ملوك الأسرة العلوية التى حكمت مصر والسودان قرب مائتى عام . ولكنها طلقت منه فى عام ١٩٤٨م ، ويعود إلى الشارع مرة أخرى اسم «عبد الخالق ثروت باشا» بعد ثورة ١٩٥٢م .

و«عبد الخالق ثروت باشا» سياسى مصرى ولد فى عام ١٨٧٣م . درس القانون واشتغل بالقضاء ، ثم مديرا لأسيوط ، فنائبا عموميا . وفى عام ١٩١٤م عين وزيرا للعدل ، ثم وزيرا للداخلية فى عام ١٩٢٢م. رأس مجلس الوزراء فى الفترة ١٩٢٢ ـ ١٩٢٣م وهو الذى فاوض الإنجليز للتوصل إلى إتفاقية مصرية بريطانية وإصدار تصريح ٢٨ من فبراير ١٩٢٢م . فى عام ١٩٢٧م شكل الوزارة الائتلافية واستمرت حتى مارس ١٩٢٨م . توفى «عبد الخالق ثروت باشا» فى عام ١٩٣٢م بباريس .

المصدر : «موسوعة أعلام مصر فى القرن ٢٠»

شارع عبد الخالق ثروت باشا متجها نحو شارع الجمهورية «إبراهيم باشا سابقا» تصوير : عام ١٩٩٩م

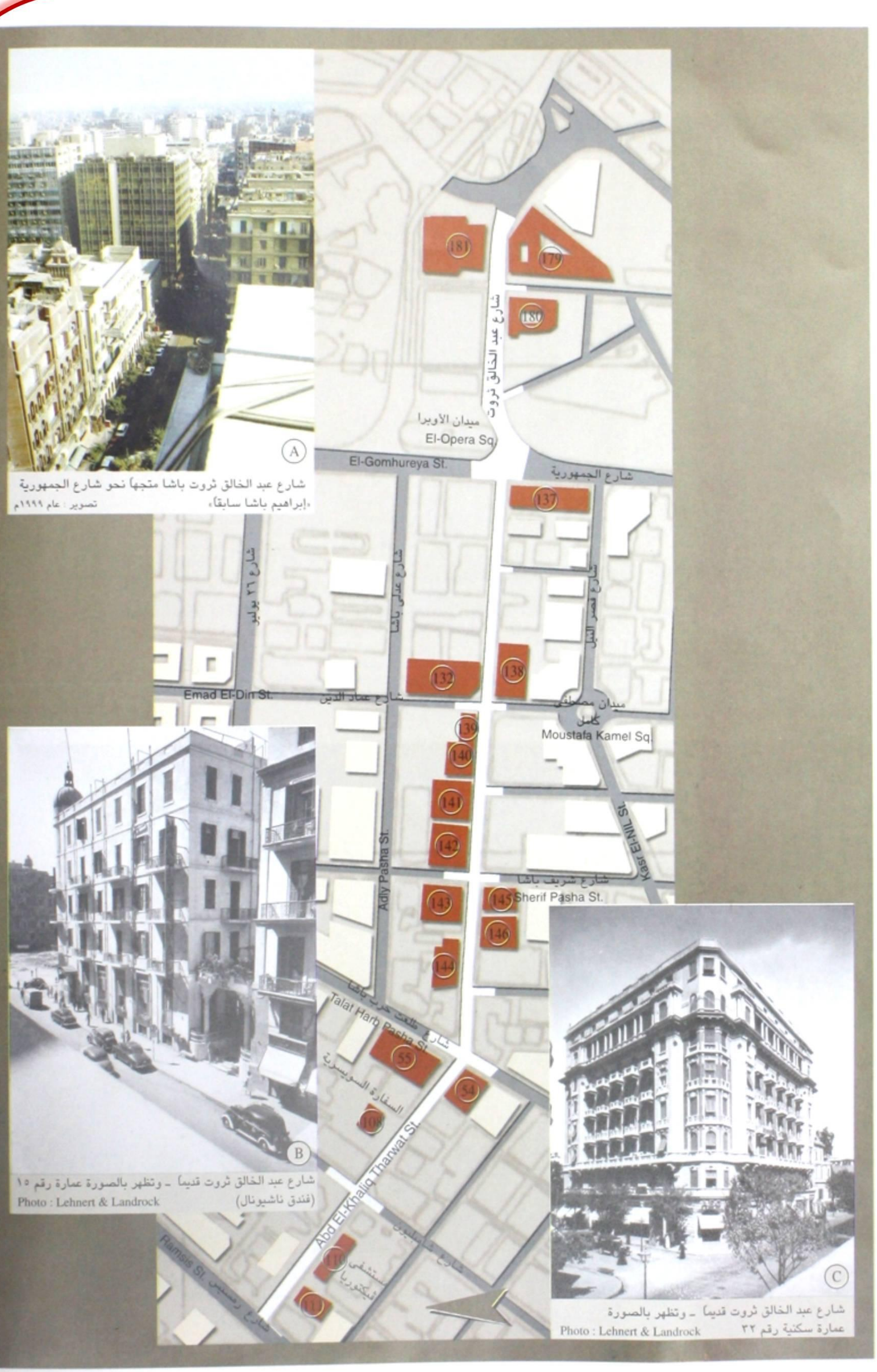

شارع عبد الخالق ثروت قديما ـ وتظهر بالصورة عمارة رقم ١٥ (فندق ناشيونال) Photo : Lehnert & Landrock

شارع عبد الخالق ثروت قديما ـ وتظهر بالصورة عمارة سكنية رقم ٣٢ Photo : Lehnert & Landrock

شارع عبد الخالق ثروت
ABD EL-KHALIQ THARWAT ST.

143

35 Abd El-Khaliq Tharwat St.
Built : end of 20th of 20 Century
Area : 370 m²
No. of storeys : 7 last one later addition
Style : Neo-Baroque & Neo-Classic

٣٥ شارع عبد الخالق ثروت باشا
تاريخ البناء : نهاية العشرينيات من القرن ٢٠
المساحة : ٣٧٠ متر²
عدد الأدوار : ٧ الدور الأخير إضافة لاحقة
الطراز : نيوباروك ونيوكلاسيك

54

"Hotel National"
15 Abd El-Khaliq Tharwat St. & 30 Talat Harb St.
Built : after 1894 before 1906
Area : 2590 m² (350 room)
No. of storeys : 5
Style : Classic

«فندق ناشيونال»
١٥ شارع عبد الخالق ثروت ،
٣٠ شارع طلعت حرب باشا
تاريخ البناء : بعد ١٨٩٤ قبل ١٩٠٦
المساحة : ٢٥٩٠ متر² «٣٥٠ غرفة»
عدد الأدوار : ٥
الطراز :كلاسيك ، يعلو ركن المبنى قبة وهو إسلوب ساد عمارة ذلك العصر

55

32 Talat Harb St.
Built : 1930
Area : 1330 m²
No. of storeys : 8
Style : Neo-Classic

٣٢ شارع طلعت حرب باشا
تاريخ البناء : ١٩٣٠
المساحة : ١٣٣٠ متر²
عدد الأدوار : ٨
الطراز : نيوكلاسيك

111

"Roman Catholic Church"
3 Abd El-Khaliq Tharwat St.
Built : before 1928
Area : 530 m²
Style : Tuscon & The Tower is Late Classic

«الكنيسة الرومانية الكاثوليكية»
٣ شارع عبد الخالق ثروت باشا
تاريخ البناء : قبل ١٩٢٨
المساحة : ٥٣٠ متر²
الطراز : توسكانى ، أما البرج فكلاسيك متطور

145

30 Sherif Pasha St.
Built : 1930
Area : 980 m²
No. of storeys : 7 last one later add.
Style : Neo-Baroque & Neo-Classic

145

٣٠ شارع شريف باشا
تاريخ البناء : ١٩٣٠
المساحة : ٩٨٠ متر²
عدد الأدوار : ٧ الدور السابع إضافة لاحقة
الطراز : نيوباروك ، نيوكلاسيك

146

36 Abd El-Khaliq Tharwat St.
Built : 1930
Area : 930 m²
No. of storeys : 8
Style : Eclectic Classic & Jugendstil & Neo-Classic & Art Deco



146

٣٦ شارع عبد الخالق ثروت باشا
تاريخ البناء : ١٩٣٠
المساحة : ٩٣٠ متر²
عدد الأدوار : ٨
الطراز : كلاسيك تجميعى ، الفن الجديد ، نيوكلاسيك ، آرت ديكو

شارع عبد الخالق ثروت
ABD EL-KHALIQ THARWAT ST.

140

36 & 38 Abd El-Khaliq Tharwat Pasha St.
Built : after 1928
Area : 890 m²
No. of storeys : 8
Style : French Neo-Baroque & Art Deco

140

٣٦ ، ٣٨ شارع عبد الخالق ثروت باشا
تاريخ البناء : بعد ١٩٢٨
المساحة : ٨٩٠ متر²
عدد الأدوار : ٨
الطراز : نيو باروك فرنسى ، آرت ديكو



141

"Cairo Bank"
Former "German Oriental Bank" 32 Abd El-Khaliq Tharwat Pasha St.
Built : About 1910
Area : 1225 m²
No. of storeys : 5
Style : Jugendstil

«بنك القاهرة»
«البنك الالمانى الشرقى» سابقا
٣٢ شارع عبد الخالق ثروت باشا
تاريخ البناء : حوالى ١٩١٠
المساحة : ١٢٢٥ متر²
عدد الأدوار: ٥
الطراز : الفن الجديد



142

33 Sherif Pasha St.
Built : after 1913 before 1928
Area : 1255 m²
Style : 6
Style : French Neo-Baroque

٣٣ شارع شريف باشا
تاريخ البناء : بعد ١٩١٣ قبل ١٩٢٨
المساحة : ١٢٥٥ متر²
عدد الأدوار : ٦
الطراز نيوباروك فرنسى

132

"Schurbagy Bldgs." "St. Davids"
16 Adly St.
Built : 1911
Architect : R.Williams
Area : 1985 m²
No. of storeys : 7
Style :Brick Covered Elevations &carring 8 Towers

132

«عمارات الشوربجى» «سان ديفيدز سابقا»
١٦ شارع عدلى / واجهة عبد الخالق ثروت
تاريخ البناء : ١٩١١
المعمـــارى : وليامز
المســـاحة : ١٩٨٥ متر²
عدد الأدوار : ٧
الطـــراز : يتميز بالتكسية الطوب الحرارى ويعلوه ٨ ابراج

139

40 Abd El-Khaliq Tharwat St.
Corner of Abd El-Khaliq Tharwat and M.Bey Farid St.
Built : during 30th of 20th Century
No. of storeys : 8

139

٤٠ شارع عبد الخالق ثروت باشا
ناصية عبد الخالق ثروت مع محمد بك فريد
تاريخ البناء : خلال الثلاثينات من القرن ٢٠
عدد الأدوار : ٨

شارع عبد الخالق ثروت
ABD EL-KHALIQ THARWAT ST.

179

"Post Office Building"
55 Abd El-Kaliq Tharwat St.
El-Ataba El-Khadra
Built : 1931
Area : 4460 m²
No. of storeys : 3
Style : Neo-Classic

«مبنى البريد»
٥٥ شارع عبد الخالق ثروت باشا
بالعتبة الخضراء ـ
محاط باربعة شوارع
تاريخ البناء : ١٩٣١
المساحة : ٤٤٦٠ متر٢
عدد الأدوار : ٣
الطراز : نيوكلاسيك

180

"Mudiriyat El-Suun El-Sihiya"
Built : between 1885 - 1894
Area : 1260 m²
No. of storeys : 3
Style : Classic

«مديرية الشئون الصحية»
٥٣ شارع عبد الخالق ثروت باشا
تاريخ البناء : بين ١٨٨٥ ـ ١٨٩٤
المساحة : ١٢٦٠متر٢
عدد الأدوار : ٣
الطراز : كلاسيك

138

(Former Credit Foncier Egyptien)
35 Abd El-Khaliq Tharwat St.
Built : Short after1880
Area : 2100 m²
No. of storeys : 4
Style : French Neo-Baroque

«المصرف العربى الدولى»
٣٥ شارع عبد الخالق ثروت باشا
تاريخ البناء : ١٨٨٠
المساحة : ٢١٠٠ متر٢
عدد الأدوار : ٤
الطراز : النيوباروك الفرنسى

137

2 Gomhureeya St.
Built : middle of 20th of 20th Century
Architect : Gorra
Area : 1800 m²
No. of storeys : 7
Style : French Neo- Baroque

٢ شارع الجمهورية «واجهة شارع عبد الخالق ثروت»
تاريخ البناء : منتصف العشرينيات من القرن ٢٠
المعمارى : جورا
المساحة : ١٨٠٠ متر٢
عدد الأدوار : ٧
الطراز : النيوباروك الفرنسى

181

El - Theatru St.
Surounded by 4 Streets
36 Abd El-Kaliq Tharwat St.
Built : about 1877
Area : 3420 m²
No. of storeys : 4
Style : Italien Neo-Classic
Photo : 1998

"Café Muhtalat" «قهوة المختلط»
"Mataatia" «قهوة ماتاتيا»

«المبنى حالياً تم إزالته بالكامل»

شارع التياترو ـ العتبة الخضراء
محاط باربعة شوارع ويتكون من ٣ أجزاء
تاريخ البناء : حوالى ١٨٧٧
المساحة : ٣٤٢٠ متر٢
عدد الأدوار : ٤
الطراز : نيوكلاسيك إيطالى
تصوير : عام ١٩٩٨م

شارع عدلى يكن باشا «المغربى سابقا»

ADLY YAKIN PASHA ST.

عدلى يكن باشا

شارع عدلى يصل بين شارع الجمهورية (إبراهيم باشا سابقا) وشارع طلعت حرب باشا (سليمان باشا سابقا) ويتقاطع مع كل من شارع عماد الدين وشارع شريف . كان هذا الشارع فيما مضى يتقاطع مع الخليج الناصرى ويعبر فوقه بواسطة قنطرة عرفت "بقنطرة المغربى" ، وقد بقى اسمه شارع «المغربى» حتى عام ١٩٣٣م .

و«المغربى» هو القاضى «صلاح الدين يوسف» «بن المغربى» رئيس الأطباء فى مصر . كان له فى هذا المكان جامعاً يلقى فيه الدرس وبجواره قبة دفن تحتها . وتضاءل الجامع إلى أن صار زاوية محدودة أو ضريح بمدخل عمارة رقم ٣٠ شارع عدلى .

أما «عدلى يكن باشا» فقد ولد فى عام ١٨٦٦م . وهو أول رؤساء حزب الأحرار الدستوريين (٣٠من أكتوبر ١٩٢٢)م . فى عهد «عباس حلمى الثانى» عين ناظراً للخارجية فى عام ١٩٠٤م . وفى عهد «السلطان حسين كامل» عينه «حسين رشدى باشا» بوزارته الثانية وزيراً للمعارف العمومية . وبقي فى منصبه خلال التشكيل الوزارى الثالث إلى أن استقالت الوزارة فى أول مارس ١٩١٩م . وللمرة الرابعة شغل «عدلى باشا يكن» فى وزارة «حسين رشدى باشا» منصب وزير الداخلية وبذلك يكون قد شغل منصب الوزير لأكثر من خمس سنوات متصلة فى مواقع وزارية مختلفة (فى ٥ من إبريل ١٩١٤ حتى ٢٢ من إبريل ١٩١٩)م .

ثم عين «عدلى يكن باشا» رئيساً لوزراء مصر ثلاث مرات كما يلى :

رئيساً للوزارة رقم «٢٨» فى ١٦ من مارس ١٩٢١م حتى ٢٤ ديسمبر ١٩٢١م . ورئيساً للوزارة رقم «٣٥» فى ٧ من يونيو ١٩٢٦م حتى ٢١من إبريل ١٩٢٧م . ورئيساً للوزارة رقم «٣٩» فى ٣ من أكتوبر ١٩٢٩م حتى أول يناير ١٩٣٠م وكان فيها وزيراً للداخلية إلى جانب الرئاسة .

وبانتهاء وزارة «عدلى يكن باشا» الثالثة أفسح المجال لوزارة «مصطفى النحاس باشا» الثانية فى أول يناير ١٩٣٠م . وتوفى «عدلى يكن باشا» فى عام ١٩٣٣م .

المصدر : « اسماء ومسميات من مصر القاهرة » لمحمد كمال السيد
«هذا الرجل من مصر» للمعى المطيعى
«مصر المحروسة» فبراير ٢٠٠١

زاوية «المغربى» بمدخل العمارة رقم ٣٠ بشارع عدلى باشا
تصوير : عام ٢٠٠٠م

بداية شارع عدلى باشا عند شارع طلعت حرب باشا ومتجهاً نحو ميدان الأوبرا تصوير : عام ٢٠٠٠م

شارع عدلى يكن من أعلى متجهاً نحو شارع طلعت حرب باشا وتظهر سينما ميامى فى نهاية المحور تصوير : عام ٢٠٠٠م

بداية شارع عدلى يكن باشا عند شارع الجمهورية وميدان الأوبرا تصوير : عام ٢٠٠١م

شارع عدلى يكن باشا
ADLY YAKIN PASHA ST.

129

21 Adly Pasha St.
Built : between 1894 - 1906
Area : 1300 m²
No. of storeys : 4
Style : Classic & Neo-Baroque

«فندق نيو أوتيل» "New Hotel"

٢١ شارع عدلى باشا
تاريخ البناء : بين ١٨٩٤ – ١٩٠٦
المساحة : ١٣٠٠ متر²
عدد الأدوار : ٤
الطراز : كلاسيك ونيوباروك

61

33 Talat Harb Pasha St.
Corner of Talat Harb & Adly
Built : early half of 20th Century
No. of storeys : 7
& last one later add.
Style : Classic

٣٣ شارع طلعت حرب باشا ـ ناصية شارع طلعت حرب مع شارع عدلى
تاريخ البناء : النصف الأول من القرن ٢٠
عدد الأدوار : ٧
والدور السابع إضافة لاحقة
الطراز : كلاسيك

60

"Anglo Egyptian Motors"
"Cinema Metro"
27 Adly Pasha St. &
35 Talat Harb St.
Built : 1930
Area : 870m²
No. of storeys : 3
Style : Art Deco & Expressionism

«شركة السيارات المصرية»
«سينما مترو»
٢٧ شارع عدلى باشا ،
٣٥ شارع طلعت حرب
تاريخ البناء : ١٩٣٠
المساحة : ٨٧٠ متر²
عدد الأدوار : ٣
الطراز : أرت ديكو والمدرسة التعبيرية

126

9 Adly Pasha St.
Built : 1930
Area : 900 m²
No. of storeys : 7
Style : Neo-Baroque

٩ شارع عدلى باشا
تاريخ البناء : ١٩٣٠
المساحة : ٩٠٠ متر²
عدد الأدوار : ٧
الطراز : نيوباروك

251

"Magasins Gattengno"
169 Moh. Bey Farid St.
& 13 Adly Pasha St.
Built : between 1913 - 1928
Area : both bldgs. 1775 m²
No. of storeys : 7
Style : Italian "Venice" Traditional Arch.

«محلات جاتينيو»
١٦٩ شارع محمد بك فريد ،
١٣ شارع عدلى باشا
تاريخ البناء : بين ١٩١٣ ـ ١٩٢٨
المساحة : ١٧٧٥ متر² للمبنيين
عدد الأدوار : ٧
الطراز : العمارة التقليدية الإيطالية التى عرفت بمدينة البندقية

127

"Rivoli" Department Store
118 Mohamed Bey Farid St.
Corner of M. Farid & Adly
Build : early half of 20th Century
No. of storeys : 3
Style : Late Classic

«محلات ريفولى»
١١٨ شارع محمد بك فريد ـ ناصية ش محمد فريد مع عدلى
تاريخ البناء : النصف الأول من القرن ٢٠
عدد الأدوار : ٣
الطراز : كلاسيك متطور

128

"Maabad Jahoudi"
17 Adly Pasha St.
Built : 1905
Architect : E. Matasek
Area : 750 m² -
Total Area 930m²
Style : Jugendstil

«المعبد اليهودى»
١٧ شارع عدلى باشا
تاريخ البناء : ١٩٠٥
المعمارى : ماتاسك
المساحة : ٧٥٠ متر²
المساحة الباقى الملحقة ٩٣٠ متر²
الطراز : الفن الجديد

شارع عدلى يكن باشا
ADLY YAKIN PASHA ST.

135 & 134

"Cairo Bank"
6 & 8 Adly Pasha St.
Built : early half of 20th Century
No. of storeys : 8
Style : Art Deco

«بنك القاهرة »
٦ و٨ شارع عدلى باشا
تاريخ البناء : النصف الأول من القرن ٢٠
عدد الأدوار : ٨
الطراز : آرت ديكو

133

14 Adly Pasha St.
Built : beginning of 20th Century
No. of storeys : 6
very similar to bldg. 16 Adly Pasha St. , and
most probably designed by the same Architect "R.Williams"

133

١٤ شارع عدلى باشا
تاريخ البناء : مطلع القرن ٢٠
عدد الأدوار : ٦
تشبه العمارة المجاورة «١٦شارع عدلى»
ويرجح أن يكون نفس المعمارى «ر. وليامز» هو المصمم

132

"Schurbagy Buildings.
16 Adly Pasha St.
Built : 1911
Architect : R. Williams
Area : 1985 m²
No. of storeys : 7
Style : Brick Covered Elevations & carring 8 Towers

«عمارات الشوربجي»
١٦ شارع عدلى باشا
تاريخ البناء : ١٩١١
المعمـــارى : ر.وليامز
المســـاحة : ١٩٨٥ متر²
عدد الأدوار : ٧
الطراز : يتميز بثمان أبراج تعلو أركان المبنى وتؤكد محور منتصف المبنى

125

3 Abd El-Khalique Tharwat St.
Built : beginning of 20th Century
No. of storeys : 3
Style : Classic

٣ شارع عدلى باشا
تاريخ البناء : مطلع القرن ٢٠
عدد الأدوار : ٣
الطـــراز : كلاسيك

131

18 Adly Pasha St. & 116 Mohamed Bey Farid St.
very similar to bldg. 40 Abd El-Khaliq Tharwat St.
Built : early half of 20th Century
No. of storeys : 8 last one later add.
Style : Late Classic

١٨ شارع عدلى باشا و ١١٦ شارع محمد بك فريد
تتشابه مع العمارة رقم ٤٠ بشارع عبد الخالق ثروت .
تاريخ البناء : النصف الأول من القرن ٢٠
عدد الأدوار : ٨ والدور الثامن إضافة لاحقة
الطـــراز : كلاسيك متطور

شارع عدلى يكن باشا
ADLY YAKIN PASHA ST.

124

«فندق كونتيننتال» "Continental Hotel"

١ شارع عدلى باشا و١٠ ميدان الاوبرا
تاريخ البناء : النصف الثانى من القرن ١٩
عدد الأدوار : ٦ الدور الأخير إضافة لاحقة
الطـــراز : نيوكلاسيك

1 Adly Pasha St. & 10 Opera Sq.
Built : 2nd half of 19th Century
No. of storeys : 6, last one later add.
Style : Neo-Classic

124

«فندق كونتيننتال» "Continental Hotel"

١ شارع عدلى باشا و١٠ ميدان الاوبرا
واجهة شارع عدلى

1 Adly Pasha St. & 10 Opera Sq.
Adly Pasha St. Elevation

136

٢ و ٤ شارع عدلى باشا
ناصية شارع عدلى وميدان الأوبرا
تاريخ البناء : مطلع القرن ٢٠

2 & 4 Adly Pasha St.
Corner of Adly St. & Opera Sq.
Built : beginning of 20th Century

136

شارع عماد الدين - محمد بك فريد

EMAD EL-DIN - MOH. BEY FARID ST.

محمد بك فريد

يصل شارع عماد الدين من شارع رمسيس (بولاق ثم الملكة نازلى سابقاً) بالقرب من ميدان باب الحديد ، إلى ما بعد شارع الناصرية ، ماراً بميدان مصطفى كامل وحى عابدين . طوله حوالى ٢,٥كم . وقد قسمته بلدية القاهرة فيما مضى من حيث التسمية إلى قسمين ، الأول وهو الشمالى احتفظت له بالاسم الأصلى «عماد الدين» ويمثل الربع تقريباً ابتداء من رمسيس حتى تقاطعه مع ٢٦ يوليو (فؤاد سابقاً) . أما الجزء الثانى الجنوبى من الشارع فأطلقت عليه اسم «محمد بك فريد» . والشيخ «عماد الدين» المنسوب إليه الشارع صاحب ضريح بالقرب من تقاطع شارع محمد فريد مع شارع الشيخ ريحان. والضريح عليه كتابة تسجل تاريخ ١٦٦١م أى فترة الحكم العثمانى فى مصر ، إلا أنه لم يعثر على أى معلومات أخرى غير ما ورد بموسوعة مدينة القاهرة فى ألف عام «لعبد الرحمن زكى» بأنه غلام «صلاح الدين الأيوبى».

أما عن «محمد بك فريد» فهو السياسى المصرى المجاهد فى سبيل وطنه . ولد فى عام ١٨٦٦م ، تخرج فى مدرسة الحقوق فى عام ١٨٨٧م ، واشتغل بالمحاماة بعد استقالته من النيابة فى عام ١٨٩٧م. بدأ العمل السياسى الفعلى فى عام ١٩٠٤م ، ثم انضم إلى الحزب الوطنى حتى خلف الزعيم «مصطفى كامل باشا» فى رئاسته . سافر إلى الخارج فى جولة طويلة بين الاستانة ، وبون ، وجنيف ، وباريس، وبلجيكا ، وبولين .. لتوسيع نطاق نشاطه الدعائى والسياسى من أجل حقوق وطنه مصر ، حتى أنفق كل ثروته فى خدمة قضية وطنه، فعاش فقيراً حتى وفاته بالخارج فى ٢٧ من مارس عام ١٩١٩م عن عمر ٥٣ عاماً ونقل جثمانه إلى مصر . ويسجل التاريخ «لمحمد فريد» أنه وقف إلى جانب تعليم أبناء الشعب وافتتاح المدارس الليلية ، وانتعشت الحركة الوطنية على يده ، كما كان له كبير الأثر فى تحريك الطبقة العاملة المصرية نحو ممارسة النضال للحصول على بعض المكاسب الاقتصادية ، وأيضاً دعى للعناية بنقابات العمال . إن «محمد فريد» من رجال مصر الذين يستحقوق كل التقدير والاحترام .

أما عن شارع عماد الدين فقد اشتهر بكثرة المحال العامة للهو والترفيه مثل المسارح ودور السينما والغناء ، وتمشياً مع هذه الملامح تم إطلاق أسماء بعض الفنانين على الشوارع القريبة منه مثل «نجيب الريحانى» و«على الكسار» و«زكريا أحمد» .....

وبولاية «عباس حلمى الثانى» أنشأ فيه عدة عمارات اشتهرت «بالعمارات الخديوية» . وبعد خلع «عباس» آلت ملكيتها إلى الأجنبى «سيتون» ، إلا أن اسمها الأصلى بقى حتى بعد تأميمها بقيام ثورة ١٩٥٢م .

المصدر : «هذا الرجل من مصر» للمعى المطيعى
«موسوعة مدينة القاهرة فى ألف عام» لعبد الرحمن زكى

شارع عماد الدين من أعلى «العمارات الخديوية» تصوير : عام ٢٠٠١م

شارع عماد الدين متجه جنوباً نحو ميدان مصطفى كامل تصوير : عام ٢٠٠١م

شارع عماد الدين متجهاً من حى عابدين نحو شارع رمسيس
تصوير : عام ٢٠٠١م

شارع محمد بك فريد متجهاً نحو ميدان مصطفى كامل - تصوير : عام ٢٠٠١م

تمثال «محمد بك فريد» - صنعه المثال «منصور فرج» . أقيم فى وسط شارع ٢٦ يوليو من جهة ميدان العتبة الخضراء . أزيح عنه الستار فى عام ١٩٥٨م . تصوير : عام ٢٠٠١م

شارع عماد الدين - محمد بك فريد
EMAD EL-DIN - M. BEY FARID ST.

244

«العمارات الخديوية» "Immeubles Khédiviaux"

(11 - 13 - 15)&(14 - 16 - 18) Emad El-Din St.
Built : 1911
Architect : A. Lasciac
Area : 9025 m²
No. of storeys : 7
Style : Neo-Baroque influence of French Beaux - Arts & Mediteranian Archirecture

«١١ ، ١٣ ، ١٥» و «١٤ ، ١٦ ، ١٨» شارع عماد الدين
تاريخ البناء : ١٩١١
المعمـــارى : أ. لاشياك
المســـاحة : ٩٠٢٥ متر²
عدد الأدوار : ٧
الطراز : الباروك الجديد مع تاثير مدرسة الفنون الجميلة الفرنسية وعمارة حوض البحر المتوسط



241

31 Emad El-Din St.
Built : 1930
Architect : Moustafa Fahmy Bey
Area : 1250 m²
No. of storeys : 9 last 2 later add.
Style : marriage between French & Arabic Arch.

٣١ شارع عماد الدين
تاريخ البناء : ١٩٣٠
المعمارى : مصطفى بك فهمى
المســـاحة : ١٢٥٠ متر²
عدد الأدوار : ٩ آخر دورين إضافة لاحقة
الطراز : تزاوج بين العمارة الفرنسية والعمارة العربية

240

35 Emad El-Din St.
Built : most probably 1930
Area : 505 m²
No. of storeys : 6
Style : Renaissance & Neo-Classic

٣٥ شارع عماد الدين
تاريخ البناء : غالباً ١٩٣٠
المســـاحة : ٥٠٥ متر²
عدد الأدوار : ٦
الطراز : عصر النهضة والنيوكلاسيك



244

"Immeubles Khédiviaux" «العمارات الخديوية»

One of the 4- Domes high- lighting the "Khedivian Complex"

إحدى القباب الأربع «بالعمارات الخديوية» التى تجعلها علامة مميزة بالشارع .

239

32 & 34 Emad El-Din St.
Built : about 1900
No. of storeys : 3
Style : Classic

٣٢ و ٣٤ شارع عماد الدين
تاريخ البناء : حوالى ١٩٠٠
عدد الأدوار : ٣
الطراز : كلاسيك

246

5 Emad El-Din St.
Built : most probably 1930
Area : 1990 m²
No. of storeys : 6
Style : Neo-Classic influenced by Islamic Arch.

٥ شارع عماد الدين
تاريخ البناء : غالباً ١٩٣٠
المســـاحة : ١٩٩٠ متر²
عدد الأدوار : ٦
الطراز : نيوكلاسيك متاثر بالعمارة الإسلامية

245

9 Emad El-Din St.
Built : most probably 1930
Area : 1920 m²
No. of storeys : 5
Style : Art Deco & Simplified Classic & Neo-Classic

٩ شارع عماد الدين
تاريخ البناء : غالباً ١٩٣٠
المســـاحة : ١٩٢٠ متر²
عدد الأدوار : ٥
الطراز : آرت ديكو مع كلاسيك مبسط

شارع عماد الدين - محمد بك فريد
EMAD EL-DIN - M. BEY FARID ST.

122

"Hotel Extadey "
26th July St. No.9
"Corner of 26th of July St. & Mohamed Farid St."
Built : 30th of 20th Century
Area : 2220 m²
No. of storeys : 5
Style : Italian Rationalism

«لوكاندة إكس تيدى»
٩ شارع ٢٦ يوليو
«ناصية ٢٦ يوليو ومحمد فريد»
تاريخ البناء : بداية الثلاثينيات من القرن ٢٠
المساحة : ٢٢٢٠ متر²
عدد الأدوار : ٥
الطراز : المدرسة العقلانية الإيطالية

249

4 Emad El-Din St.
Built : 30th of 20th Century
Area : 580 m²
No. of storeys : 6
Style : Art Deco

٤ شارع عماد الدين
تاريخ البناء : خلال الثلاثينيات من القرن ٢٠
المساحة : ٥٨٠ متر²
عدد الأدوار : ٦
الطراز : آرت ديكو

247

14 El-Azbakia St.
Built : 1928
Architect : G.Park
Area : 1510 m²
No. of storeys : 7
Style : French Neo-Baroque & Art Deco Influence

١٤ شارع الأزبكية
تاريخ البناء : ١٩٢٨
المعمارى : ج.بارك
المساحة : ١٥١٠ متر²
عدد الأدوار : ٧
الطراز : النيوباروك الفرنسى وبعض تاثير الآرت ديكو

247

250

"Magasins Gattengno"
169 M. Bey Farid St.(bldg. 2)
Built : between 1913 - 1928
Total Area : 1775 m² "2 bldg."
No. of storeys : 7
Style : Italian "Venice" Traditional Arch.

«محلات جاتينو»
١٦٩ شارع محمد بك فريد «مبنى ثانى»
تاريخ البناء : بين ١٩١٣ ـ ١٩٢٨
المساحة الإجمالية للمبنيين : ١٧٧٥ متر²
عدد الأدوار : ٧
الطراز : العمارة التقليدية الإيطالية التى عرفت فى مدينة البندقية

251

"Magasins Gattengno"
13 Adly Pasha St.(bldg. 1)
Built : between 1913 - 1928
Total Area : 1775 m² "2 bldg."
No. of storeys : 7
Style : Italian "Venice" Traditional Arch.

«محلات جاتينو»
١٣ شارع عدلى باشا «مبنى اول»
تاريخ البناء : بين ١٩١٣ ـ ١٩٢٨
المساحة الإجمالية للمبنيين : ١٧٧٥ متر²
عدد الأدوار : ٧
الطراز : العمارة التقليدية الإيطالية التى عرفت فى مدينة البندقية

127

"Hotel d'Angleterre" «فندق انجلترا سابقاً»
118 Mohamed Farid Bey St.
Built : after 1885 before 1894
Area : 1040 m²
No. of storeys : 5
Style : Late Classic

127

١١٨ شارع محمد بك فريد
تاريخ البناء : بعد ١٨٨٥ قبل ١٨٩٤
المساحة : ١٠٤٠ متر²
عدد الأدوار : ٥
الطراز : كلاسيك متطور

شارع عماد الدين - محمد بك فريد
EMAD EL-DIN - M. BEY FARID ST.

132

"Imarat El-Shurbagi"(St. Davids)
16 Adly Pasha St. (Corner of Adly Pasha & M. Farid)
Built : 1911
Architect : R. Williams
Area : 1985 m²
No. of storeys : 7
Style : Brick Facade Topped with 8 Towers

«عمارات الشوربجي» «سان ديفيدز سابقاً»
١٦ شارع عدلي باشا «ناصية عادلي ومحمد فريد»
تاريخ البناء : ١٩١١
المعماري : ر. وليمز
المســـاحة : ١٩٨٥ متر٢
عدد الأدوار : ٧
الطراز : يتميز بالتكسية الطوب الحراري ويعلوه ٨ ابراج مدرجة

159

104 Mohamed Bey Farid St.
Built : most probably 1930
Area : 530 m²
No. of storeys : 7
Style : Art Deco

١٠٤ شارع محمد بك فريد
تاريخ البناء : غالبا ١٩٣٠
المســـاحة : ٥٣٠ متر٢
عدد الأدوار : ٧
الطراز : آرت ديكو

138

"Bank Akari Misry Arabi"
35 Abd El-Khaliq Tharwat St.
Corner A. El-Kh. Tharwat St.
& M. Farid St.
Built : after 1880
Area : 2100 m²
No. of storeys : 4
Style : Neo-Baroque

«البنك العقاري المصري العربي»
٣٥ شارع عبد الخالق ثروت
ناصية عبد الخالق ثروت ومحمد فريد
تاريخ البناء : بعد ١٨٨٠
المســـاحة : ٢١٠٠ متر٢
عدد الأدوار : ٤
الطراز : نيوباروك

158

"St. Joseph Church"
102 Mohamed Bey Farid St.
Built : 1904
Architect : Aristide Leonori
Area : 4095 m²
Style : Eclectic -characterised as italian traditional Arch.

«كنيسة القديس يوسف للافرنج الكاثوليك»
١٠٢ شارع محمد بك فريد
تاريخ البناء : ١٩٠٤
المعمـــاري : أريستيد ليونوري
المســـاحة : ٤٠٩٥ متر٢
الطراز : التجميعي الذي يغلب عليه طابع العمارة المحلية الإيطالية

160

"Bank Misr" (Bank of Egypt)
151 Mohamed Bey Farid St.
Built : 1927
Architect : A.Lasciac
Area : 2520 m²
No. of storeys : 7
Style : Neo-Islamic

«بنك مصر»
١٥١ شارع محمد بك فريد
تاريخ البناء : ١٩٢٧
المعمـــاري : أ. لاشياك
المســـاحة : ٢٥٢٠ متر٢
عدد الأدوار : ٧
الطراز : نيوإسلامي

161

" El-Bank El-Markazi El-Misry "«البنك المركزي المصري»
(Bank El-Ruhanat El-Misriya)
149 Mohamed Bey Farid St.
Built : most probably 1928
Area : 535 m²
No. of storeys : 2
Style : Classic & Neo-Classic

(بنك الرهونات المصرية سابقاً)
١٤٩ شارع محمد بك فريد
تاريخ البناء : غالباً ١٩٢٨
المســـاحة : ٢١٠٠ متر٢
عدد الأدوار : ٢
الطراز : كلاسيك ونيوكلاسيك

شارع شريف باشا
«المدابغ سابقاً»
SHERIF PASHA ST.

محمد شريف باشا

يبدأ شارع شريف باشا من شارع ٢٦ يوليو (فؤاد سابقاً) ، ويتقاطع مع شوارع : «محمد صبرى أبو علم ، ورشدى ، وعدلى ، وعبد الخالق ثروت ، وقصر النيل» ، وينتهى عند وزارة الأوقاف ملتقى ثلاث شوارع : «شريف، وعبد السلام عارف ، وهدى شعراوى».

كانت مدابغ العاصمة فيما مضى داخل حوش «الشرقاوى» جنوب باب الخلق حتى نقلت إلى باب اللوق ، ثم نقلت مرة أخرى إلى مقرها شمال الفسطاط . ولذلك أطلق على هذا الشارع اسم «المدابغ» ، إلى أن تم تغييره فيما بعد إلى شارع شريف .

و«محمد شريف باشا» هو أحد أعلام مصر فى تاريخها الحديث، وعرف بأبى الدستور المصرى . وهو أيضاً جد الملكة «نازلى» زوجة الملك «فؤاد الأول» وأم الملك «فاروق» آخر ملوك الأسرة العلوية . أصله تركى ولكنه كان مصرى الهوية والانتماء . أبوه «أحمد شريف» شيخ الإسلام بتركيا والذى أرسله إلى القاهرة لتلقى العلم بالأزهر الشريف .

وعندما زار «محمد على باشا» الأستانة أوصاه الشيخ «أحمد شريف» على ابنه . وعندما عاد «محمد على» إلى مصر استدعى «محمد شريف» من الأزهر وضمه إلى معيته . وبانتهائه من الدراسة تقلد الوظائف إلى أن وصل فى عام ١٨٥٤م إلى وظيفة «باشمعاون الوالى» فى عهد «سعيد باشا» (وظيفة أقرب إلى اختصاص رئيس الوزراء). ثم تولى فى عهد «إسماعيل» فى عام ١٨٦٧م وكالة المجلس المخصوص الذى رأسه الخديوى بنفسه وضم ١٥ عضواً من الأعيان وكبار الموظفين . فى عام ١٨٧٥م تولى رئاسة مجلس شورى النواب وأبرم معاهدة إلغاء الرقيق فى ١٨٧٧م .

وبدأ «شريف باشا» رحلته الطويلة المجيدة مع الدستور برئاسته الوزارة الدستورية الأولى فى أبريل ١٨٧٩م . وبخلع «إسماعيل» وتولى ابنه «توفيق» رأس «شريف باشا» وزارته الثانية فى يونيو ١٨٧٩م. ثم واصل رحلته مع الدستور من خلال حكومته الثالثة فى عام ١٨٨١م . وعكف على إعداد اللائحة الأساسية للحياة النيابية ، ولائحة الانتخاب حتى استقال فى عام ١٨٨٢م .

بعد الاحتلال الإنجليزى عاد من أوروبا ليرأس النظارة للمرة الرابعة فى أغسطس ١٨٨٢م حتى استقال فى عام ١٨٨٤م .

و«شريف باشا» هو صاحب العبارة المشهورة التى تصادم بها مع الإنجليز : «*لو تركنا السودان فالسودان لن يتركنا*» وتوفى فى عام ١٨٨٤م عن ٧٢ عاماً بعد معاناة من رفض أفكاره الإصلاحية .

ور : «شوارع لها تاريخ» لعباس طرابيلى

شارع شريف باشا متجهاً نحو شارع عبد السلام عارف تصوير : عام ٢٠٠١م

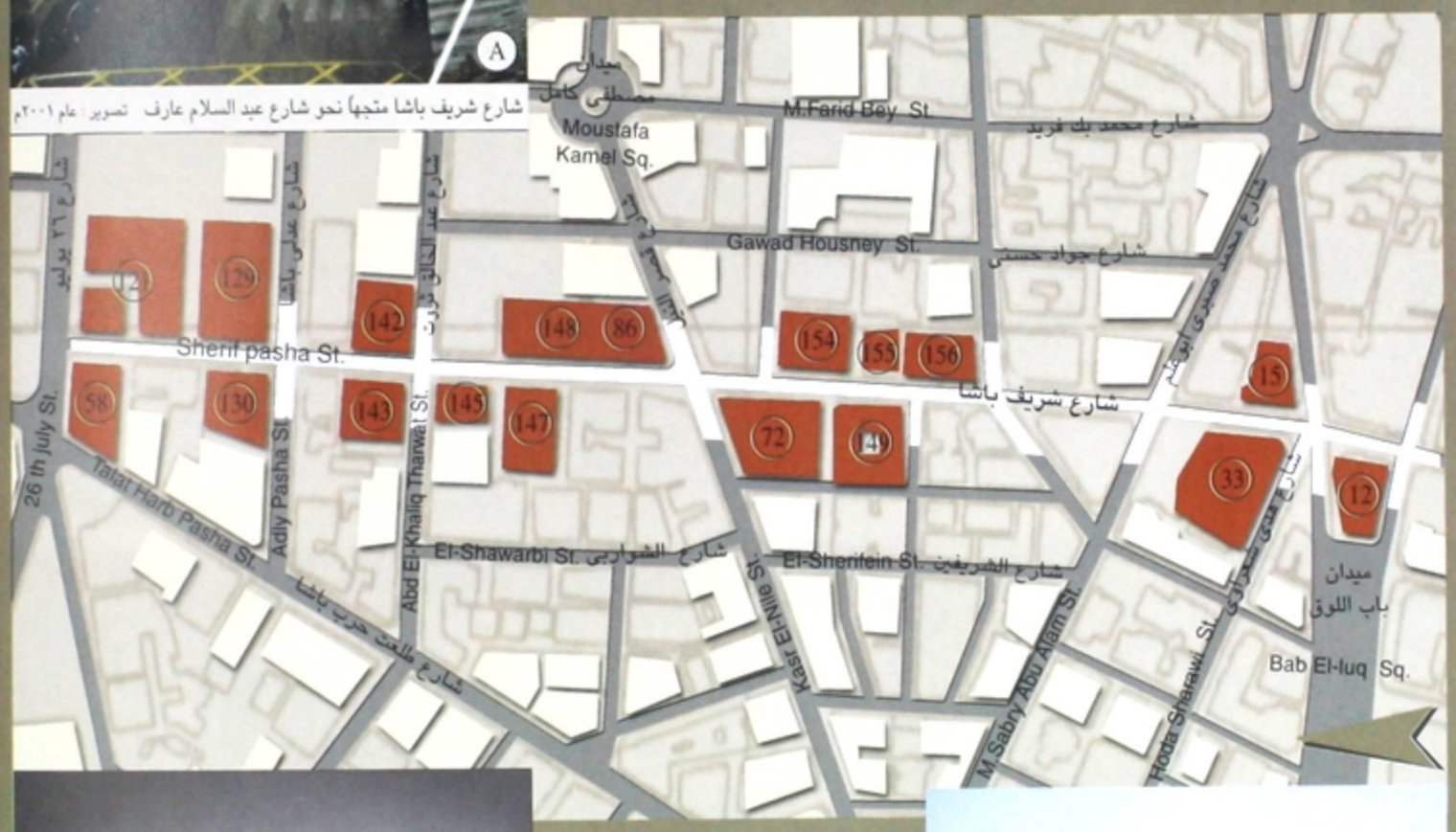

شارع شريف باشا متجهاً نحو شارع فؤاد الأول (٢٦ يوليو حالياً)
Photo : Lehnert & Landrock تظهر بالصورة عمارة رقم ٤٠

شارع شريف باشا متجهاً نحو شارع عبد السلام عارف تصوير : عام ٢٠٠١م

شـــارع شريـــف باشا
SHERIF PASHA ST.

58

46 Sherif Pasha St. & 26th July St. No.20 & 41 Talat Harb St.
Built : about 1928
Architect : V. Erlanger
Area : 1590 m²
No. of storeys : 8
Style : Neo-Baroque & Neo-Classic & influence of Art Deco

58

٤٦ شارع شريف باشا و٢٠شارع ٢٦يوليوو٤١شارع طلعت حرب
تاريخ البناء : حوالي ١٩٢٨
المعمارى : ف. إيرلانجر
المســـاحة : ١٥٩٠ متر²
عدد الأدوار : ٨
الطراز : النيوباروك والنيوكلاسيك مع تأثير آرت ديكو

121

"Residential/Commercial/Complex-Building"
41 Sherif Pasha St.
Built : 1930
Area : 2760 m² total area for both buildings
No. of storeys : 8 & a semi-storey later add.
Style : Art Deco & Expressionism

121

«مجمع سكنى / تجارى»
٤١ شارع شريف باشا
تاريخ البناء : ١٩٣٠
المساحة : ٢٧٦٠ متر² مساحة للمبنيين
عدد الأدوار : ٨ مع إضافة نصف دور لاحقاً
الطـــراز : آرت ديكو والمدرسة التعبيرية

142

33 Sherif Pasha St.
Built : after 1913 before 1928
Area : 1255 m²
No. of storeys : 6
Style : French Neo-Baroque

142

٣٣ شارع شريف باشا
تاريخ البناء : بعد ١٩١٣ قبل ١٩٢٨
المســـاحة : ١٢٥٥ متر²
عدد الأدوار : ٦
الطراز : النيوباروك الفرنسى

129

21 Adly Pasha St.
Corner of Adly St. & Sherif St.
Built : between 1894-1906
Area : 1300 m²
No. of storeys : 4
Style : Classic & Neo-Baroque

٢١ شارع عدلى باشا
ناصية شارعى عدلى وشريف باشا
تاريخ البناء : بين ١٨٩٤ – ١٩٠٦
المســـاحة : ١٣٠٠ متر²
عدد الأدوار : ٤
الطـــراز : كلاسيك ونيوباروك

130

40 Sherif Pasha St.
Corner of Sherif St. & Adly St.
Built : most probably 1920
Area : 320 m²
No. of storeys : 7
Style : Neo-Baroque

٤٠ شارع شريف باشا
ناصية شارعى شريف وعدلى
تاريخ البناء : غالباً ١٩٢٠
المســـاحة : ٣٢٠ متر²
عدد الأدوار : ٧
الطـــراز : النيوباروك

شـــارع شريـــف باشا
SHERIF PASHA ST.



148

27 Sherif Pasha St.
Built : beginning of 20th Century
No. of storeys : 4
Style : Arabic

٢٧ شارع شريف باشا
تاريخ البناء : مطلع القرن ٢٠
عدد الأدوار : ٤
الطراز : عربى

147

28 Sherif Pasha St.
Built : early half of 20th Century
No. of storeys : 9
Style : Art Deco

٢٨ شارع شريف باشا
تاريخ البناء : النصف الأول من القرن ٢٠
عدد الأدوار : ٩
الطراز : آرت ديكو

145

30 Sherif Pasha St.
Built : most probably 1930
Area : 980 m²
No. of storeys : 7 last one later add.
Style : French Neo-Baroque & Neo-Classic



145

٣٠ شارع شريف باشا
تاريخ البناء : غالباً ١٩٣٠
المســـاحة : ٩٨٠ متر٢
عدد الأدوار : ٧ الدور الأخير إضافة لاحقة
الطراز : النيوباروك الفرنسي والنيوكلاسيك

72

"Central Bank"
24 Sherif Pasha St. & 7 Alwi St.
Built : 1948
Architects : J.P.Serjeant & M. Zollikofer
Area : 2555 m²
No. of storeys : 4
Style : Italien Rationalism

«البنك المركزى»
٢٤ شارع شريف باشا
و٧ شارع علوى
تاريخ البناء : ١٩٤٨
المعماريان : سيرجنت وتسوليكوفر
المســـاحة : ٢٥٥٥ متر٢
عدد الأدوار : ٤
الطراز : المدرسة الواقعية الإيطالية

86

38 Kasr El-Nile St.
Built : after 1885 before 1894
Area : 1595 m²
No. of storeys : 5 last one later add.
Style : Classic

86

former "Hotel Continental"

«فندق كونتنتال سابقاً»

٣٨ شارع قصر النيل
تاريخ البناء : بعد ١٨٨٥ قبل ١٨٩٤
المســـاحة : ١٥٩٥ متر٢
عدد الأدوار : ٥ الدور الأخير إضافة لاحقة
الطراز : كلاسيك

شـــارع شريـــف باشا
SHERIF PASHA ST.

155

15 (A) Sherif Pasha St.
Built : early half of 20th Cen.
No. of storeys : 6
Style : Late Classic & Art Deco

١٥ (أ) شارع شريف باشا
تاريخ البناء : النصف الأول من القرن ٢٠
عدد الأدوار : ٦
الطراز : كلاسيك متطور وآرت ديكو

15

3 Sherif Pasha St.
Built : middle of 20th of 20 Century
Area : 220 m²
No. of storeys : 7
Style : Late Classic & Neo-Baroque

15

٣ شارع شريف باشا
تاريخ البناء : منتصف العشرينيات من القرن ٢٠
المســـاحة : ٢٢٠ متر٢
عدد الأدوار : ٧
الطـــراز : كلاسيك متطور ونيوباروك

149

"Bank El-Ahly"
20 Sherif Pasha St.
Built : middle of 20th Century
No. of storeys : 6
Style : International

« البنك الأهلى »
٢٠ شارع شريف باشا
تاريخ البناء : منتصف القرن ٢٠
عدد الأدوار : ٦
الطـــراز : الدولى الحديث

12

25 Sherif Pasha St.
& 18 Tahrir St.
Built : most probably 1928
Area : 1440 m²
No. of storeys : 4
Style : Late Classic & Classic & Neo-Classic

٢٥ شارع شريف باشا ،
و١٨ شارع التحرير
تاريخ البناء : غالباً ١٩٢٨
المســـاحة : ١٤٤٠ متر٢
عدد الأدوار : ٤
الطراز : كلاسيك متطور وكلاسيك ونيوكلاسيك

33

"Wazarat El- Auqaf"Complex
6 Sherif Pasha St.
& 7 Hoda Sharawy St.
Built : 1980
Area : 3865 m²
No. of storeys : 4
Style : Islamic Arch.

مجمع «وزارة الأوقاف»
٦ شارع شريف باشا
و٧ شارع هدى شعراوى
تاريخ البناء : ١٩٣٠
المســـاحة : ٣٨٦٥ متر٢
عدد الأدوار : ٤
الطراز : إسلامى

154

17 Sherif Pasha St.
& 6 Bank Misr St.
Built : End of 19th Century
No. of storeys : 5
Style : Classic

١٧ شارع شريف باشا
و٦شارع بنك مصر
تاريخ البناء : نهاية القرن ١٩
عدد الأدوار : ٥
الطراز : كلاسيك

156

"Adriatica"
15 Sherif Pasha St.
Built : middle of 30th of 20th Century
Area : 1575 m²
No. of storeys : 5
Style : Italien Rationalism

«أدرياتيكا» شركة التامين الإيطالية
١٥ شارع شريف باشا
تاريخ البناء : منتصف الثلاثينيات من القرن ٢٠
المســـاحة : ١٥٧٥ متر٢
عدد الأدوار : ٥
المدرسة العقلانية الإيطالية

ميدان الأوبرا
«إبراهيم باشا سابقاً»
EL-OPERA SQ.

تمثال إبراهيم باشا

أنشىء ميدان الأوبرا فى عهد «الخديوى إسماعيل» . عرف فى بدايته بميدان التياترو ، ثم ميدان الأوبرا . وبنقل تمثال «إبراهيم باشا» الذى كان بميدان العتبة أولاً إلى ميدان الأوبرا فى عام ١٨٧٣م ، صار اسمه ميدان «إبراهيم باشا» حتى قيام ثورة يوليو ١٩٥٢م ، فأعيد إليه اسم الأوبرا ثانية . شغلت دار الأوبرا ضلعه الشرقى ، وحديقة الأزبكية ضلعه الشمالى .

وميدان الأوبرا امتداد لميدان العتبة ، يفصل بينهما اثنان من المبانى المتميزة تاريخياً ومعمارياً ، هما دار الأوبرا التى حل محلها جراج متعدد الطوابق ، وعمارة السنيور «ماتاتيا» التى أزيلت ولم يبق من ذكراها غير مساحة خضراء حلت محلها حالياً . ويصل بين الميدانين «الأوبرا والعتبة الخضراء» كل من شارع عبد الخالق ثروت وشارع التياترو .

ويتفرع من ميدان الأوبرا شوارع «طاهر ، والجمهورية ، وعدلى ، وقصر النيل ، و٢٦ يوليو».

أسند «الخديوى إسماعيل» الإشراف على أعمال بناء دار الأوبرا على غرار أوبرا «لاسكالا» بميلانو إلى المهندس الإيطالى «بترو أفوسكانى» فى نوفمبر ١٨٦٧م . وقام بالتصميم المهندسان الإيطاليان «سكالا» و«جيوڤانى سالومون» . استغرق إعدادها ستة أشهر فقط ، فقد كان أساسها من الحجارة وبقية المبنى من الخشب المغطى بالجص بغرض سرعة إنجاز البناء .

احتفل بافتتاحها فى ٤ من يناير ١٨٦٩م . وعرضت فيها مساء ٢٩ من نوفمبر ١٨٦٩م أوبرا «ريجوليتو» بحضور ملوك وملكات أوروبا وفى مقدمتهم الإمبراطورة «أوچينيى» زوجة «نابليون الثالث».

فى ١٤ من ديسمبر ١٨٧١م عرضت بها الأوبرا المصرية «عايدة» التى كتب روايتها عالم المصريات الفرنسى «أوجست مريت باشا» ولحنها الموسيقى الإيطالى «ڤردى» .

فى عام ١٩٧١م خسرت مصر مبنى دار الأوبرا ، أحد معالمها الحديثة شديدة التميز ، بسبب نشوب حريق هائل بها . ولكن غياب دار الأوبرا عن موقعها وإحلال مبنى الجراج مكانها لم يمح ذكراها من ذاكرة القاهرة . وبقى اسم ميدان الأوبرا صامداً لم تقض عليه ألسنة النيران .

وشهد ميدان الأوبرا فى تاريخ إقامة تمثال «إبراهيم باشا» به أزمة بين مصر وتركيا ، بسبب لوحتين تمثلان معركتى «نزيب» و«عكا» صنعهما «كورديبه» المثال الفرنسى ، الذى كلفه «الخديوى إسماعيل» بصناعة التمثال ، وذلك بغرض تثبيتهما على قاعدة التمثال . فقد رفضتهما تركيا لرمزهما إلى هزيمتها أمام الجيش المصرى . وفى ذكرى مرور مائة عام على وفاة «إبراهيم باشا» (١٩٤٨م) بحثت الحكومة المصرية عنهما لدى حفيد «كورديبه» ولم يعثر إلا على صورتين لهما . صنع المثالان «أحمد عثمان» ، و«منصور فرج» لوحتين شبيهتين لهما موضوعتين اليوم على جانبى قاعدة التمثال .

المصدر : «موسوعة مدينة القاهرة فى ألف عام» لعبد الرحمن زكى
«القاهرة فى عصر إسماعيل» لعرفة عبده

Photo : Lehnert & Landrock ميدان الأوبرا قديماً (إبراهيم باشا سابقاً)

اللوحتان المثبتتان على قاعدة تمثال «إبراهيم باشا» وتمثلان معركتى «نزيب» و «عكا» بين مصر وتركيا تصوير : عام ٢٠٠٢م

Photo : Lehnert & Landrock ميدان الأوبرا قديماً (إبراهيم باشا سابقاً)

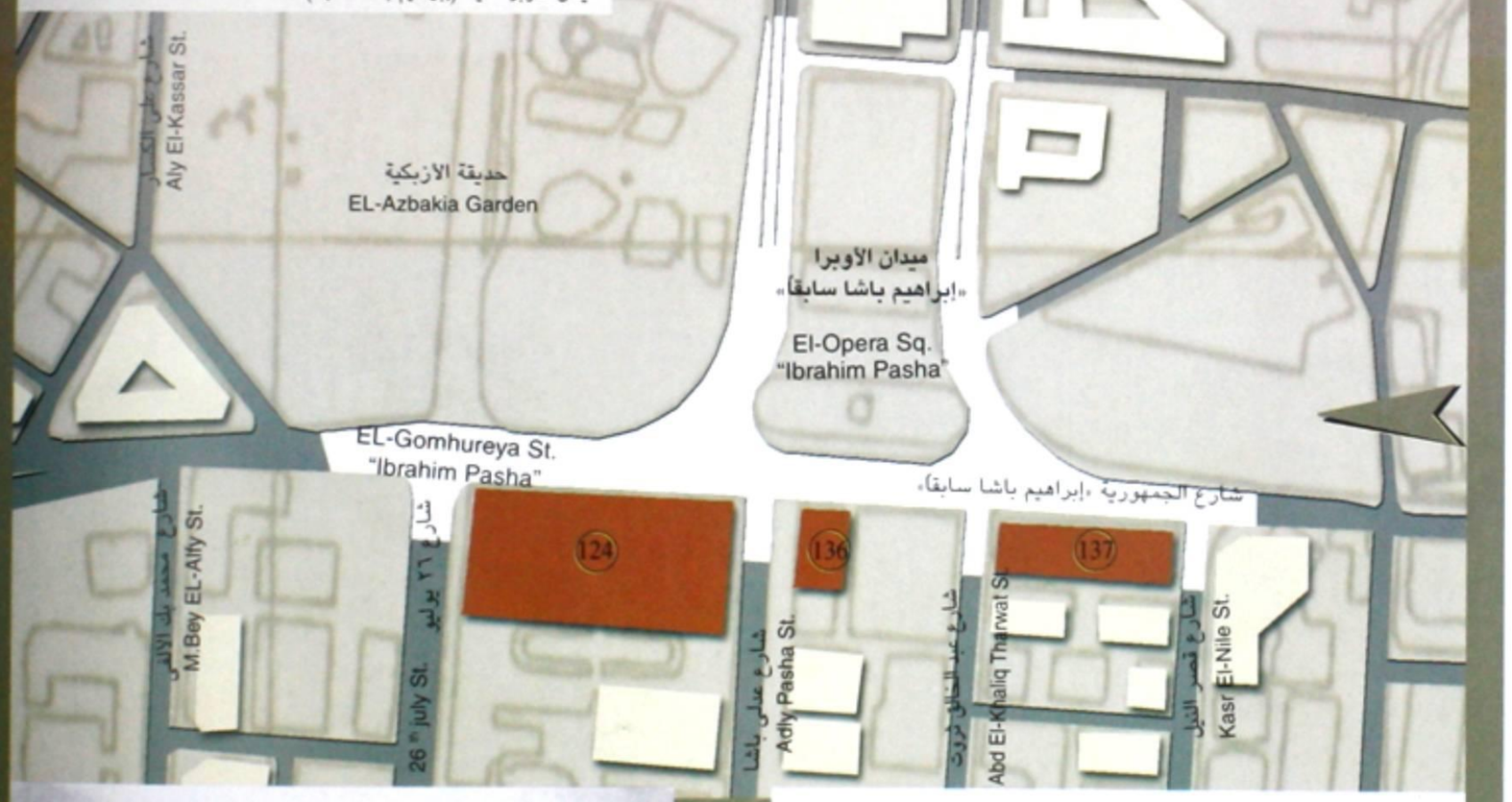

«كازينو الأوبرا» كان على هيئة سفينة بحرية تم إزالته وإحلاله بمبنى عالى حديث
Photo : Lehnert & Landrock

Photo : Lehnert & Landrock مبنى دار الأوبرا القديم وتمثال إبراهيم باشا يتوسط الميدان

ميـــدان الأوبـــرا
EL-OPERA SQ.

Panorama View of El-Gomhureya St. overlooking Opera Square بانوراما لواجهة شارع الجمهورية المطلة على ميدان الأوبرا

Photo : 1997 تصوير : عام ١٩٩٧

"EL-Azbakia Garden" «حديقة الأزبكية»

"El-Azbakia" Pond , backfilling date : 1864
Constructed : 1872
Desgined by : Barelli De Schamps Bey
Compries an artificial knoll planted with rare trees .
Area : 21 feddans before removing its fences in 1952 , building Coffee houses , Puppet Theatre , 26th Theatre , Azbakia Theatre and 26th July St. extension divided it in two parts Photo : 2001

تاريخ ردم بركة الأزبكية : ١٨٦٤م
تاريخ إنشائها : ١٨٧٢م
المهندس المخطط : باريلي ديشان بك الفرنسي
بها جبلاية صناعية زرعت فيها الأشجار النادرة
المساحة : ٢١ فداناً قبل إزالة أسوارها في عام ١٩٥٢م وإقامة المقاهي ومسرح العرائس ومسرح ٢٦ يوليو ومسرح الأزبكية وشق امتداد شارع ٢٦ يوليو الذى قسمها إلى جزءين
تصوير : عام ٢٠٠١م

2 El-Gomhureya St.
Built : middle of 20th of 20th Century
Archilect : Gorra
Area : 1800 m²
No. of storeys : 7
Style : Neo-Baroque

٢ شارع الجمهورية
تاريخ البناء : منتصف العشرينيات من القرن ٢٠
المعمـــارى : جورا
المســـاحة : ١٨٠٠ متر٢
عدد الأدوار : ٧
الطـــراز : نيوباروك

شارع الجمهورية
«إبراهيم باشا سابقاً»
EL-GOMHUREYA ST.

إبراهيم باشا

كان شارع الجمهورية فيما مضى بمثابة الحافة الحدودية التى تلتقى عندها قاهرة المنشأ مع القاهرة الحديثة . إلا أنه بمرور الوقت تلاشت الفروق تدريجياً . وهو شارع طويل يربط بين ميدان رمسيس (ميدان محطة مصر للسكة الحديد) ، وميدان الجمهورية (ميدان عابدين) . ويصل طوله إلى حوالى ١,٧ كم ، وعرضه يتراوح بين ١٤ ـ ٣٠ متر .

ويقطع شارع الجمهورية ميدانان الأول هو ميدان الأوبرا (إبراهيم باشا سابقاً) ، والثانى ميدان قنطرة الدكة وهو ميدان محدود ثلاثى الأضلاع . كما يقطع الشارع كل من شوارع «نجيب الريحانى ، و٢٦ يوليو ، وعبد الخالق ثروت ، ورشدى ، وحسن الأكبر» .

ويتصل شارع الجمهورية بعدد كبير من الشوارع على جانبيه مثل «كلوت بك ، والكنيسة المرقسية ، وسليمان الحلبى ، ومحمد بك الألفى ، والجنينة ، وعدلى باشا ، وقصر النيل ، وعبد السلام عارف، وعبد العزيز ، والفريق أحمد حمدى (التياترو سابقاً)» .

أطلق اسم «إبراهيم باشا» على الشارع منذ نشأته ثم تم تغييره إلى «الجمهورية» بعد قيام ثورة يوليو ١٩٥٢م . والشارع غنى بالمبانى ذات القيمة التاريخية التى يعود تاريخ إنشائها إلى النصف الثانى من القرن التاسع عشر ومطلع القرن العشرين . وعمارتها تنتمى إلى الطرز المعمارية المختلفة التى سادت أوروبا فى ذلك العصر ، فنجد منها الكلاسيك ، والكلاسيك المتطور ، والفن الجديد ... وأيضاً الإسلامى، والدولى .

ومن أشهر المبانى التاريخية بشارع الجمهورية «فندق شبرد» القديم الذى أنشىء فى عام ١٨٤١م وعرف باسم «الفندق البريطانى الجديد» ثم أضيف إليه اسم صاحبه فصار «فندق شبرد البريطانى» ، وظل ملكاً له حتى عام ١٨٦١م حين آل إلى مالك جديد فأعيد بناؤه وفى عام ١٨٩١م ، ولكنه احترق ضمن حريق «القاهرة» فى يناير ١٩٥٢م .

وكذلك يوجد بشارع الجمهورية فندق «النيوأوتيل» المعروف «بالكونتنتال» الذى أنشأه اليوغوسلافى» جورج لنجوفتش» فى عام ١٨٩٩م وهو مؤسس شركة الفنادق التى ظلت قائمة حتى عام ١٩٢١م ثم انضم إلى «فندق شبرد» . وقد اشتهر الفندق خلال الحربين العالميتين، وتردد عليه كثير من رجال السياسية .

كما يوجد بشارع الجمهورية بعض المعالم الأثرية الإسلامية مثل السبيل والكتاب (١٨٨٠م) الموجودان عند ناصية شارعى الجمهورية مع رمسيس . كما يوجد جامع «الكيخيا» على ناصية الجمهورية مع قصر النيل . أما موقع جامع أولاد عنان فبه جامع «الفتح الحديث» .

المصدر : «موسوعة مدينة القاهرة فى الف عام» لعبد الرحمن زكى

شارع الجمهورية متجهاً نحو ميدان الجمهورية (عابدين) تصوير: عام ٢٠٠٢م



جامع «الكيخيا» ناصية شارعى الجمهورية وقصر النيل تصوير: عام ٢٠٠١م

شارع الجمهورية متجهاً نحو ميدان قنطرة الدكة تصوير: عام ٢٠٠٢م

شارع الجمهورية
EL-GOMHUREYA ST.

164

10 Gomhureya St.
Built : before 1928
Area : 330 m²
No. of storeys : 7
Style : Baroque & Jugendstil

164

١٠ شارع الجمهورية
تاريخ البناء : قبل ١٩٢٨
المساحة : ٣٣٠ متر٢
عدد الأدوار : ٧
الطراز : باروك والفن الجديد



167

7 El-Gomhureya St.
Built : about 1930
No. of storeys : 6
Style : Art Deco

167

٧ شارع الجمهورية
تاريخ البناء : حوالى ١٩٣٠
عدد الأدوار : ٦
الطراز : آرت ديكو

166

16 Gomhureya St.
Built : during 30th of 20th Century
Area : 1195 m²
No. of storeys : 4
Style : Late Classic

"Mahkamat Abdeen" «محكمة عابدين»

١٦ شارع الجمهورية
تاريخ البناء : خلال الثلاثينيات من القرن ٢٠
المساحة : ١١٩٥ متر٢
عدد الأدوار : ٤
الطراز : كلاسيك متطور

165

12 Gomhureya St.
Built : beginning of 20th Century
Area : 1090 m²
Style : Late Classic

"Theater Gomhureya" «مسرح الجمهورية»

165

١٢ شارع الجمهورية
تاريخ البناء : مطلع القرن العشرين
المساحة : ١٠٩٠ متر٢
الطراز : تعددت التغييرات بالمبنى
تقر اليوم على الكلاسيك المتطور

شارع الجمهورية
EL-GOMHUREYA ST.

137

2 Gomhureya St.
Built : middle of 20th of 20th Century
Archilect : Gorra
Area : 1800 m²
No. of storeys : 7
Style : Neo-Baroque

٢ شارع الجمهورية
تاريخ البناء : منتصف العشرينيات من القرن ٢٠
المعمـــارى : جورا
المســـاحة : ١٨٠٠ متر٢
عدد الأدوار : ٧
الطـــراز : النيو باروك

124

Opera Sq."Ibrahim Pasha"
Built : 1899
No. of storeys : 6
Style : Classic

"Hotel Continental" «فندق كونتننتال»

ميدان الأوبرا «إبراهيم باشا سابقاً»
تاريخ البناء : ١٨٩٩
عدد الأدوار : ٦
الطـــراز : كلاسيك

189

"Funduq Aswan"
11 El-Mahdi St.
Built : about 1880
Area : 780 m²
No. of storeys : 3
Style : Classic

«فندق أسوان»
١١ شارع المهدى
تاريخ البناء : حوالى ١٨٨٠
المســـاحة : ٧٨٠ متر٢
عدد الأدوار : ٣
الطـــراز : كلاسيك

188

55 Gomhureya St.
Built : about 1930
Area : 950 m²
No. of storeys : 10
Style : Islamic

188

٥٥ شارع الجمهورية
تاريخ البناء : حوالى ١٩٣٠
المســـاحة : ٩٥٠ متر٢
عدد الأدوار : ١٠
الطـــراز : إسلامى

187

49 & 53 Gomhureya St.
4 & 6 El-Gunaina St.
Built : middle of 80th of 19th Century
Area : 1685 m²
No. of storeys : 4
Style : Classic - with pedestrians arcades

٤٩ ـ ٥٣ شارع الجمهورية
و٤ ـ ٦ شارع الجنينة
تاريخ البناء : منتصف الثمانينيات من القرن ١٩
المســـاحة : ١٦٨٥ متر٢
عدد الأدوار : ٤
الطـــراز : كلاسيك ـ من المبانى ذات الدور الأرضى

شارع الجمهورية
EL-GOMHUREYA ST.

214

"Commercial / Office Bldg."
62 El-Gomhureya St.
Built : about 1930
Area : 725 m²
No. of storeys : 4
& last one later add.
Style : Neo-Classic

«مبنى تجارى / إدارى»
٦٢ شارع الجمهورية
تاريخ البناء : حوالى ١٩٣٠
المساحة : ٧٢٥ متر²
عدد الأدوار : ٤
الدور الرابع إضافة لاحقة
الطراز : النيو كلاسيك

215

64 El-Gomhureya St.
Built : most probably 1930
Area : 325 m²
No. of storeys : 6
Style :Arabic mixed with
europeon arch. elements

٦٤ شارع الجمهورية
تاريخ البناء : غالباً ١٩٣٠
المساحة : ٣٢٥ متر²
عدد الأدوار : ٦
الطراز : عربى مطعم
بعناصر زخرفية أوروبية

216

10 & 12 Qantarat El-Dikka Sq.
Built : after 1894
Area : 1750 m²
No. of storeys : 4
Style : Classic

١٠ ـ ١٢ ميدان قنطرة الدكة
تاريخ البناء : بعد ١٨٩٤
المساحة : ١٧٥٠ متر²
عدد الأدوار : ٤
الطراز : كلاسيك

214

"Commercial / Office Buliding"
62 El-Gomhureya St.
Built : about 1930
Area : 725 m²
No. of storeys : 4 & last one later add.
Style : Neo-Classic

«مبنى تجارى / إدارى»
٦٢ شارع الجمهورية
تاريخ البناء : حوالى ١٩٣٠
المساحة : ٧٢٥ متر²
عدد الأدوار : ٤ الدور الرابع إضافة لاحقة
الطراز : النيو كلاسيك جديد

213

66 Gomhureya St.
Built : about 1930
Area : 1840 m²
No. of storeys : 5
Style : Classic

٦٦ شارع الجمهورية
تاريخ البناء : حوالى ١٩٣٠
المساحة : ١٨٤٠ متر²
عدد الأدوار : ٥
الطراز : كلاسيك

212

78 Gomhureya St.
Built : about 1930
No. of storeys : 7
Style : Classic & Art Deco

٧٨ شارع الجمهورية
تاريخ البناء : حوالى ١٩٣٠
عدد الأدوار : ٧
الطراز : كلاسيك وآرت ديكو

شارع رشدى باشا
«الساحة سابقا»
RUSHDY PASHA ST.

حسين رشدى باشا

شارع رشدى باشا يبدأ من شارع عبد العزيز عند محلات «عمر أفندى» ، ثم يتقاطع مع شارع الجمهورية (إبراهيم باشا سابقا) عند مبنى محكمة عابدين ، ويمتد فيتقاطع مع شارعى «محمد فريد وجواد حسنى» ، ينتهى عند شارع شريف باشا أمام مبنى جريدة الأهرام القديم ، ومتصل على استقامته بشارع محمد مظلوم باشا .

كان موقعه فيما مضى عبارة عن ساحة للحمير ، فقد كان ينصب يومياً بعد صلاة العصر سوقاً لبيع الحمير ، فأطلق عليه اسم شارع الساحة إلى أن تم تغييره باسم شارع «رشدى باشا» ، وكان من أهم شوارع وسط مدينة القاهرة لدوره التجارى وأيضاً لكونه محوراً رئيسياً من محاور خطوط الترام بالقاهرة فى ذلك الوقت .

و«حسين رشدى باشا» من أقطاب السياسة فى مصر ، والذى رأس مجلس وزرائها فى أكثر الفترات حرجاً خلال الحرب العالمية الأولى واندلاع ثورة ١٩١٩م ، تعلم بالسوربون ونال شهادة الحقوق، وبعمله فى المحاماة نال شهرة طيبة .

عمل مفتشاً للغات ، ثم قاضياً بالمحاكم المختلطة ، عينه «بطرس غالى باشا» بحكومته ناظراً للمالية فى عام ١٩٠٨م ، ثم عين فى حكومة «محمد سعيد باشا» وزيراً للخارجية ، وفى عام ١٩١٤م عين ناظراً للنظار مع احتفاظه بوزارة الداخلية . وظل رئيساً للوزراء فى عهد «السلطان حسين كامل» ، واستمر حتى بعد تولى «السلطان فؤاد»، فشكل وزارته الثالثة فى عام ١٩١٧م ، والتى بقيت حتى اندلاع ثورة ١٩١٩م ، أما الوزارة الرابعة له فلم تدم إلا أياماً قليلة .

كان «لرشدى باشا» مواقف وطنية سجلها له التاريخ ، مثل مطالبة الإنجليز بمنح المصريين جنسية مستقلة بمعنى تحديد هوية مصرية وجواز سفر مصرى . وفى عام ١٩٢٢م عين رئيساً للجنة الدستور، ثم رئيساً لمجلس الشيوخ فى عام ١٩٢٦م ، توفى «حسين رشدى باشا» فى عام ١٩٢٨م .

ورغم التاريخ السياسى الحافل لرجل ذى مواقف وطنية مثله إلا أن كثيراً من العامة لا يذكرون الشارع باسمه ويتمسكون باسم شارع الساحة .

المصدر : «شوارع لها تاريخ» لعباس الطرابيلى

شارع رشدى باشا ـ متجهاً من شارع عبد العزيز إلى شارع شريف باشا
تصوير : عام ٢٠٠٢م

شارع رشدى باشا ـ متجهاً نحو شارع شريف باشا
تصوير : عام ٢٠٠١م

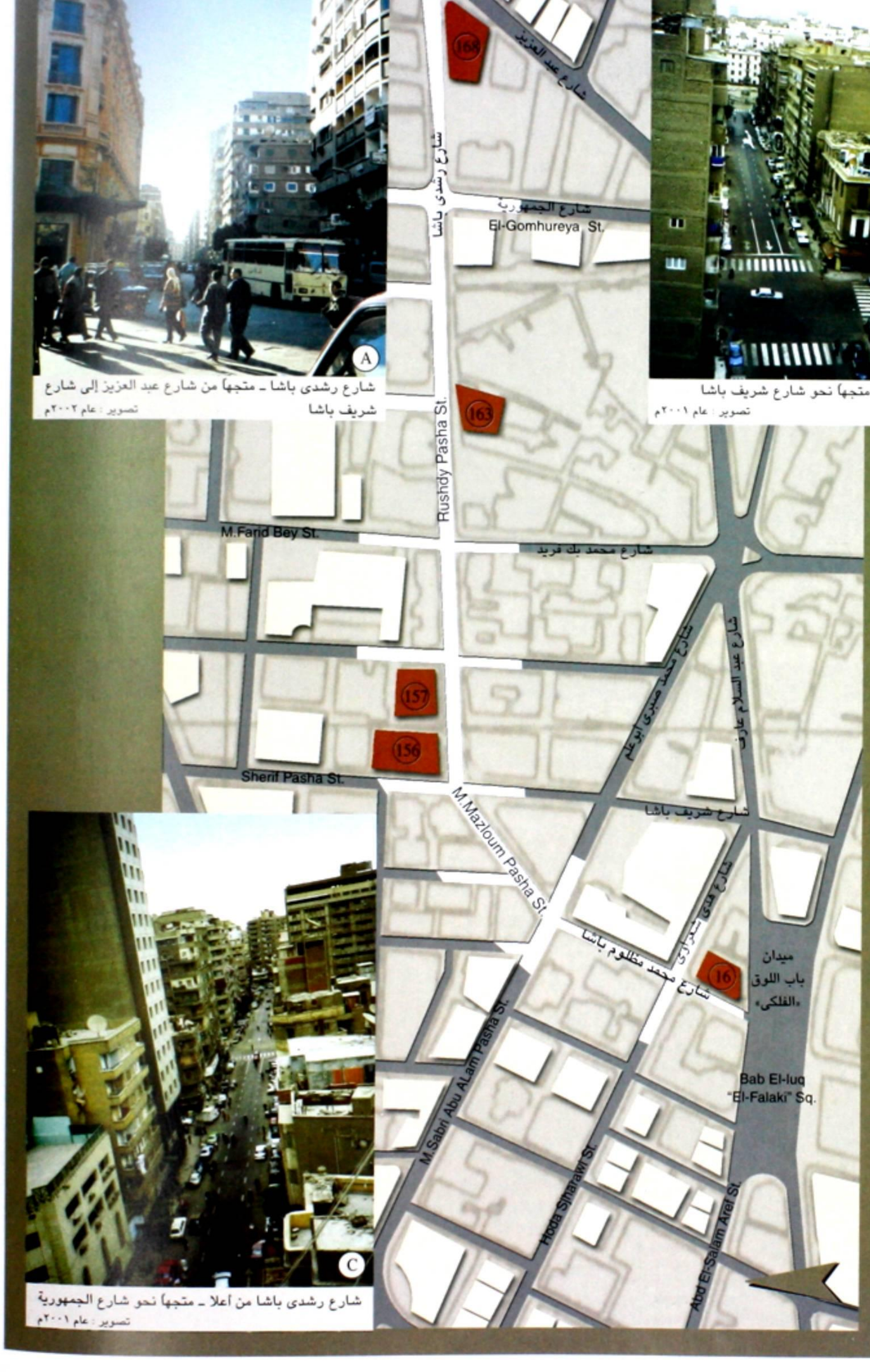

شارع رشدى باشا من أعلا ـ متجهاً نحو شارع الجمهورية
تصوير : عام ٢٠٠١م

شارع رشدى باشا
RUSHDY PASHA ST.

156

"Adriatica"
15 Sherif Pasha St.
Rushdy Pasha St. Elev.
Built : Middle of 30 th of 20th Century
Area : 1575 m²
No. of storeys : 5
Style : Italian Rationalism

شركة التامين الإيطالية «ادرياتيكا»
١٥ شارع شريف باشا
«واجهة شارع رشدى»
تاريخ البناء : منتصف الثلاثينيات من القرن ٢٠
المساحة : ١٥٧٥ متر²
عدد الأدوار : ٥
الطـــراز : المدرسة العقلانية الإيطالية

163

19 Rushdy Pasha St.
Built : Early half of 20th Century
No. of storeys : 4
Style : Classic

١٩ شارع رشدى باشا
تاريخ البناء : النصف الأول من القرن ٢٠
عدد الأدوار : ٤
الطـــراز : كلاسيك

168

"Omar Efendi" Department Store
Details of Rushdy Pasha St. Facade
Style : French Neo-Baroque

محل «عمر أفندى» عبد العزيز
تفاصيل واجهة «عمر أفندى» بشارع رشدى باشا
الطـــراز : النيوباروك الفرنسى

168

"Omar Efendi" Department Store
41 Rushdy Pasha St.
Built : after 1913 before 1928
Area : 1170 m²
No. of storeys : 7
Style : French Neo-Baroque

محل «عمر أفندى» عبد العزيز
٤١ شارع رشدى باشا
تاريخ البناء : بعد ١٩١٣ قبل ١٩٢٨
المساحة : ١١٧٠ متر²
عدد الأدوار : ٧
الطـــراز : النيوباروك الفرنسى



16

1 Mohamed Mazloum Pasha St.
Built : about 1928
Area : 810 m²
No. of storeys : 7
Style : Neo-Baroque & Art Deco influence & Character of Mediterenian Arch.

16

١ شارع محمد مظلوم باشا
تاريخ البناء : حوالى ١٩٢٨
المســـاحة : ٨١٠ متر²
عدد الأدوار : ٧
الطـــراز :النيوباروك مع تاثير الفن الجديد وانعكاس لعمارة حوض البحر المتوسط

157

8 El-Sheich Abu Shiba St. &
18 Mohamed Mazloum Pasha St.
Built : about 1928
Area : 1120 m²
No. of storeys : 7
Style : Late Classic

157

٨ شارع الشيخ ابو شيبا
و١٨ شارع محمد مظلوم باشا
تاريخ البناء : حوالى ١٩٢٨
المســـاحة : ١١٢٠ متر²
عدد الأدوار : ٧
الطـــراز : كلاسيك متطور

ميدان وشارع أحمد عرابى «توفيق سابقاً»

AHMED ORABI SQ. & ST.

أحمد عرابى

ميدان «أحمد عرابى» هو ملتقى أربعة شوارع هامة هى «طلعت حرب باشا ، ومحمد بك الألفى ، و أحمد عرابى، والشيخ سيد درويش». كان اسمه ميدان التوفيقية منسوباً إلى «الخديوى توفيق» الذى سميت على اسمه منطقة التوفيقية أسوة بمنطقة الإسماعيلية . أما شارع عرابى فيصل بين ميدان عرابى وشارع رمسيس قاطعاً شارع سليمان الحلبى . وينتهى عنده شارع نجيب الريحانى .

و«أحمد عرابى» زعيم وطنى مصرى . ولد فى عام ١٨٤١م بمحافظة الشرقية بإحدى قرى الزقازيق «هرية رزنة» . حفظ القرآن والتحق لمدة أربع سنوات بالأزهر الشريف . فى عام ١٨٥٤م التحق بالجيش جندياً فضابطاً حتى وصل فى عام ١٨٦٠م إلى رتبة «قائمقام». وقعت خصومة بينه وبين أحد رؤسائه الچراكسة أدت لتقديمه للمحاكمة وصدور حكم بسجنه . وبطعنه فى أعضاء المجلس أبعد من الجيش إلى أن صدر عفو «الخديوى توفيق» عنه ، فعاد إلى الجيش وترقى حتى رتبة «أميرالاى» ثم «لواء» .

تزعم «أحمد عرابى» ثورة الشعب المصرى والجيش فى ١٨٨١-١٨٨٢م للقضاء على النفوذ الأجنبى وإقامة حياة نيابية دستورية . إلا أن البعض استهدف تشويه الثورة فوصفوها «بالهوجة» أو «العصيان العسكرى» ، وقد كانت أولى جولاتها التى كسبها «عرابى» ضد «الخديوى توفيق» فيما عرف بحادثى قصر النيل وعابدين . وفى ٤ من فبراير ١٨٨٢م ألف «محمود سامى البارودى» وزارة الثورة التى عين فيها «عرابى» ناظراً للجهادية «الحربية» والبحرية . فى ٧ من فبراير من نفس العام أصدرت الوزارة دستور الثورة متضمناً مبدأ المسئولية الوزارية أمام مجلس النواب الذى من حقه إقرار الميزانية، مما أفقد المراقبة الثنائية إشرافها على الشئون المالية .

وقاد «عرابى» الجيش المصرى ضد قوات الاحتلال البريطانى وحقق نجاحات فى بعض المعارك ، إلا أن تعرض الثورة للتآمر داخلياً وخارجياً وتسرب الخيانة إلى صفوف الجيش أدى إلى تدخل بريطانيا ونشوب الحرب بينها وبين مصر ، وهزيمة الجيش المصرى فى معركة «التل الكبير» واحتلال القاهرة فى ١٥ من سبتمبر .

قدم «عرابى» للمحاكمة العسكرية التى أصدرت ضده حكماً بالإعدام والذى بدل بالنفى إلى سيلان . وبعد ١٩ عاماً عاد إلى الوطن مصر فى عام ١٩٠١م . توفى الزعيم الوطنى بالقاهرة فى عام ١٩١١م بعد أن كتب مذكرات عن «كشف الستار عن سر الأسرار» فى جزئين، وتقرير عن ثورته «ثورة عرابى» .

المصدر : «الموسوعة العربية الميسرة» ٢٠٠١م

شارع عرابى متجهاً نحو شارع رمسيس تصوير : عام ٢٠٠١م

شارع عرابى متجهاً نحو ميدان عرابى تصوير : عام ٢٠٠١م

ميدان أحمد عرابى
AHMED ORABI SQ.

228

229

3 Ahmed Orabi Square
Built : beginning of 30th of 20th Century
Area : 600 m²
No. of storeys : 8 & last one later add.
Style : French & Italian Neo-Classic

٣ ميدان أحمد عرابى
تاريخ البناء : بداية الثلاثينيات من القرن ٢٠
المســـاحة : ٦٠٠ متر٢
عدد الأدوار : ٨ الدور الأخير إضافة لاحقة
الطـــراز : نيوكلاسيك الذى عرف بإيطاليا وفرنسا فى ذلك العصر

5 Ahmed Orabi Square
Built : after 1885 before 1906
Area : 400 m²
No. of storeys : 4
Style : Classic

٥ ميدان أحمد عرابى
تاريخ البناء : بعد ١٨٨٥ قبل ١٩٠٦
المســـاحة : ٤٠٠ متر٢
عدد الأدوار : ٤
الطـــراز : كلاسيك

234

233

233

1 Suq El-Tawfikia St.
Built : 1928
Area : 775 m²
No. of storeys : 7
Style : French & Italian Neo-Baroque

١ شارع سوق التوفيقية
تاريخ البناء : ١٩٢٨
المســـاحة : ٧٧٥ متر٢
عدد الأدوار : ٧
الطـــراز : نيوباروك فرنسى/ إيطالى

4 Ahmed Orabi Square
Built : about 1930
Area : 840 m²
No. of storeys : 7
Style : Art Deco

٤ ميدان أحمد عرابى
تاريخ البناء : حوالى ١٩٣٠
المســـاحة : ٨٤٠ متر٢
عدد الأدوار : ٧
الطـــراز : ارت ديكو

شارع أحمد عرابى
AHMED ORABI ST.

220

12 Ahmed Orabi St.
Built : end of 19th Century
Area : 600 m²
No. of storeys : 4
Style : Classic & Renaissance

١٢ شارع أحمد عرابى
تاريخ البناء : نهاية القرن ١٩
المساحة : ٦٠٠ متر²
عدد الأدوار : ٤
الطراز : كلاسيك وعصر النهضة

219

14 Ahmed Orabi St.
Built : end 20th of 20th Century
Area : 1245 m²
No. of storeys : 7 - last one later add.
Style : Classic & Neo-Baroque & Art Deco Influence

219

١٤ شارع أحمد عرابى
تاريخ البناء : نهاية العشرينيات من القرن ٢٠
المساحة : ١٢٤٥ متر²
عدد الأدوار : ٧ – الدور الأخير إضافة لاحقة
الطراز : كلاسيك ونيوباروك مع تاثير أرت ديكو

222

37 Ahmed Orabi St.
Built : beginning of 20th century
No. of storeys : 4
last one later add.
Style : Classic

٣٧ شارع أحمد عرابى
تاريخ البناء : مطلع القرن ٢٠
عدد الأدوار : ٤
آخر دور إضافة لاحقة
الطراز : كلاسيك

223

10/11 Suliman El-Halabi St.
Built : beginning of 20th Century
Area : 405 m²
No. of storeys : 4
Style : Classic

١١/١٠ شارع سليمان الحلبى
تاريخ البناء : بداية القرن ٢٠
المساحة : ٤٠٥ متر²
عدد الأدوار : ٤
الطراز : كلاسيك

221

6 & 8 Suliman El-Halabi St.
Built : end of 19th Century
Area : 930 m² both bldgs.
No. of storeys : 4
Style : Classic

٨،٦ شارع سليمان الحلبى
تاريخ البناء : نهاية القرن ١٩
المساحة : ٩٣٠ متر² للمبنيين معاً
عدد الأدوار : ٤
الطراز : كلاسيك

222

25 Ahmed Orabi St.
Entrance door made of
wood and iron

٢٥ شارع أحمد عرابى
باب المدخل من الخشب
المطعم بالحديد المشغول

222

25 Ahmed Orabi St.
Built : beginning of 20th Century
No. of storeys : 5
last two later add.
Style : Classic & Neo-Baroque

٢٥ شارع أحمد عرابى
تاريخ البناء : مطلع القرن ٢٠
عدد الأدوار : ٥
آخر دورين إضافة لاحقة
الطراز : كلاسيك ونيوباروك

10/11 Suliman El-Halabi St.
Corner of Orabi St. & Suliman El-Halabi St.
Built : beginning of 20th Century
Area : 405 m²
No. of storeys : 4
Style : Classic

١٠/١١ شارع سليمان الحلبى
ناصية شارعى عرابى وسليمان الحلبى
تاريخ البناء : بداية القرن ٢٠
المســـاحة : ٤٠٥ متر٢
عدد الأدوار : ٤
الطـــراز : كلاسيك

Photo : 2002

شارع سليمان الحلبى

SULIMAN EL-HALABI ST.

شارع سليمان الحلبى أحد شوارع منطقة التوفيقية بوسط المدينة يتفرع من شارع رمسيس شرقاً ويمتد متقاطعاً مع شوارع «عرابى ، زكريا أحمد ، عماد الدين» ، وينتهى عند شارع بستان الدكة . طوله حوالى ٤٠٠ متر وعرضه ٢٠ متراً . معظم مبانيه تعود إلى القرن ١٩، وطرازها الكلاسيك .

والشارع سكنى/تجارى ويتميز بمحلات الجملة وبيع قطع الغيار.

«سليمان الحلبى» كشخصية فى ذاكرة التاريخ هو الطالب الأزهرى سورى الأصل والمنشأ . ولد فى عام ١٧٧٧م بحلب وأقام ثلاث سنوات فى مصر طالباً العلم بالأزهر الشريف .

زار «سليمان الحلبى» القدس وغزة وقابل بعض قواد الجيش العثمانى مما أدى للاعتقاد بأنه عاهدهم على قتل الجنرال «كليبر» قائد جيش الشرق الفرنسى الذى خلف «نابليون بونابرت» بعد عودته إلى فرنسا . قضى عدة أيام يتعقب «كليبر» حتى تمكن منه فى حديقة قصر الأزبكية بينما كان سائراً مع كبير المهندسين الفرنسيين . طعنه بخنجر أربع طعنات متوالية مات «كليبر» على أثرها . كما امتدت يد «سليمان» أيضاً إلى الفرنسى الآخر ثم فر هارباً . تم القبض عليه يوم السبت ١٤ من يونيو ١٨٠٠م وحوكم أمام محكمة عسكرية فرنسية، فقضت عليه بالموت صلباً على الخازوق بعد أن تحرق يده اليمنى ، ثم يترك طعمة للعقبان . نفذ فيه الحكم فى يوم ١٧ من يونيو ١٨٠٠م ، وعلقت إلى جانبه روؤس ثلاثة من علماء الأزهر .

ومازال الخنجر الذى استخدمه «سليمان الحلبى» فى قتل «كليبر» محفوظاً فى مدينة «كركاسون» بفرنسا .

وبحفر اسم «سليمان الحلبى» فى ذاكرة التاريخ يبرز إلى الأذهان معنيان متضادان . فالمعنى الأول يترجم فخر البطولة والفداء من خلال تمجيد البطل الصغير (عمره ٢٣ سنة) باطلاق اسمه على أحد شوارع «القاهرة» .

أما المعنى الثانى فيؤكد مضمون ودوافع الإجرام فى ذلك الحدث من خلال تحنيط رأس الشاب «سليمان الحلبى» ، ليطل إلى يومنا هذا من خلال دولاب زجاجى على زوار المتحف الجنائى بباريس ، وقد كتب عليها لافتة تقول : «رأس قاتل ـ الاسم : سليمان الحلبى».

شارع سليمان الحلبى متجهاً نحو شارع رمسيس تصوير : عام ٢٠٠١م

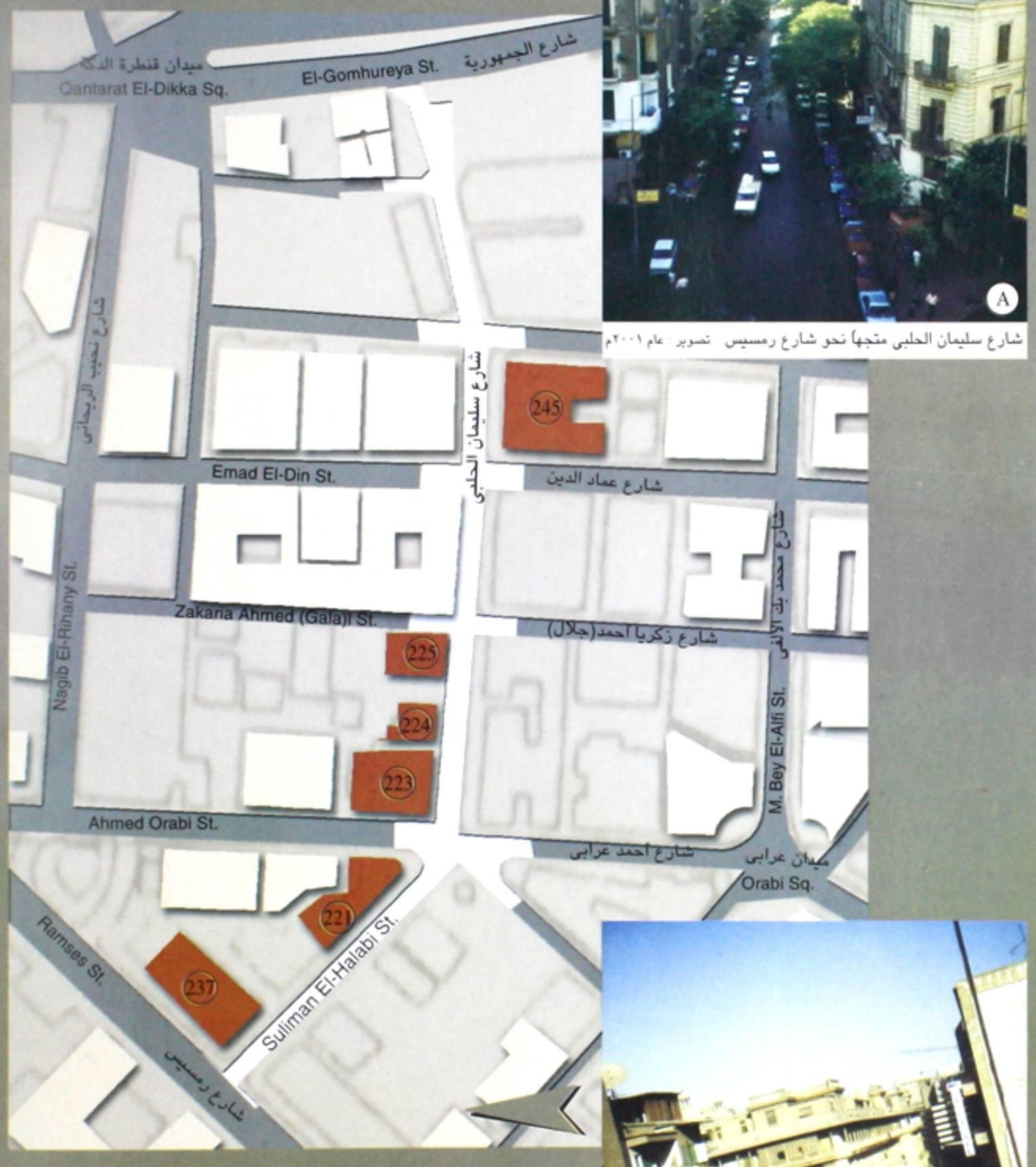

شارع سليمان الحلبى متجهاً نحو شارع الجمهورية - ويظهر هنا ما تبقى من أنقاض العمارة المزالة رقم ١٦/٥ تصوير : عام ٢٠٠١م

المصدر : «الموسوعة العربية الميسرة» ٢٠٠١م
«سليمان الحلبى» لالفرد فرج
"Kairo" لمحمد شرابى

شارع سليمان الحلبى
SULIMAN EL-HALABI ST.

10/11Suliman El-Halabi St.
Built :beginning of 20th Century
Area : 405 m²
No. of storeys : 4
Style : Classic & Character of Italian Arch. of 16th Century

١٠/١١ شارع سليمان الحلبى
تاريخ البناء : مطلع القرن ٢٠
المساحة : ٤٠٥ متر²
عدد الأدوار : ٤
الطراز : كلاسيك مع ملامح عمارة القرن ١٦ الإيطالية

6 & 8 Suliman El-Halabi St.
Built : end of 19th Century
Area : 930m² both bldgs.
No. of storeys : 4
in the middle part : 5
Style : Classic

٦ ، ٨ شارع سليمان الحلبى
تاريخ البناء : نهاية القرن ١٩
المساحة : ٩٣٠ متر² للكتلتين معاً
عدد الأدوار : ٤
وبالجزء الأوسط : يرتفع إلى ٥
الطراز : كلاسيك

2 & 4 Suliman El-Halabi St.
Built : about 1928
Area :1560 m² four both buildings
No. of storeys : 8- last one later add.
Style : Classic & Art Deco

"Residential Complex" «مبنى مجمع سكنى»

٢ و ٤ شارع سليمان الحلبى
تاريخ البناء : حوالى ١٩٢٨
المساحة : ١٥٦٠ متر² للكتلتين معاً
عدد الأدوار : ٨ الدور الأخير إضافة لاحقة
الطراز : كلاسيك وآرت ديكو

9 Emad El-Din St.
Built : most probably 1930
Area : 1920 m²
No. of storeys : 5
Style : Classic & Neo-Classic & Art Deco

٩ شارع عماد الدين
تاريخ البناء : غالباً ١٩٣٠
المساحة : ١٩٢٠متر
عدد الأدوار : ٥
الطراز : كلاسيك ونيوكلاسيك وآرت ديكو

16/5 Suliman El-Halabi St.
Built : most probably 1900
Area : 320 m²
No. of storeys : 3
Style : Classic
The building is demolished

١٦/٥ شارع سليمان الحلبى
تاريخ البناء : غالباً ١٩٠٠
المساحة : ٣٢٠ متر²
عدد الأدوار : ٣
الطراز : كلاسيك
المبنى تم هدمه

14 Galal St. (Zakaria Ahmed St.,)
Built : most probably 1900
Area : 355 m²
No. of storeys : 4
Style : Classic

١٤ شارع جلال – زكريا أحمد
تاريخ البناء : غالباً ١٩٠٠
المساحة : ٣٥٥ متر²
عدد الأدوار : ٤
الطراز : كلاسيك

شارع الشيخ سيد درويش وشارع سوق التوفيقية

SAYED DARWISH ST.& SUQ EL-TAWFIKIA ST.

الشيخ سيد درويش

هو أحد الشوارع الضيقة والفرعية التى تخرج من ميدان أحمد عرابى ، وتصل بين الميدان وشارع رمسيس . طوله حوالى ٢٠٠ متر وعرضه ١٠ أمتار ، ويتميز بمحلات البقالة والمطاعم، ومبانيه تعود إلى مطلع القرن٢٠ ، فقد انشئت فى عام ١٩١٠م، وهى ذات أربعة وخمسة أدوار وعمارتها تنتمى إلى الطرازين «النيوباروك Neo-Baroque والفن الجديد Jugendstill» .

يتوازى شارع الشيخ سيد درويش مع شارع سوق التوفيقية الذى يصل بين شارع رمسيس وشارع طلعت حرب باشا ، وطوله حوالى ٢٠٠ متراً وعرضه ١٢ متراً ، وشارع سوق التوفيقية يشتهر على مستوى مدينة «القاهرة» بأنه سوق نشط للفاكهة والخضار ومحلات الجزارة وتمركز الباعة الجائلين . ويلاحظ أن مبانيه ذات ثلاث طوابق تنتمى للطرازين «الكلاسيك Classic وعصر النهضة Renaissance» ، وقد انهار واحد من تلك المبانى خلال ١٩٨٣-١٩٨٤م.

و«الشيخ سيد درويش» الذى أطلق اسمه على الشارع من كبار الملحنين المصريين الذين ظهروا مع مطلع القرن ٢٠ . ولد فى عام ١٨٩٣م وعاش بالإسكندرية ، بدأ حياته بتلاوة القرآن الكريم والإنشاد الدينى . سافر إلى حلب فتعرف على غناء أهل الشام واكتسب الكثير من خبرات أقطاب الفن هناك ، عاد إلى مصر فى عام ١٩١٢م ، نبغ ولمع فى مجال التلحين ، وبالرغم من قصر حياته إلا أنه أمتع الشرق بالحان خالدة خلال مدة لا تتعدى العشر سنوات ، اشتهر بالألحان الشعبية للطوائف وألحان المسرح الغنائى إلى جانب الأداور والموشحات. ومن أعماله الشهيرة التى مازالت الأجيال تتغنى بها عشرة أدوار ، منها ثلاثة مسجلة بصوته ، ودور واحد مسجل بصوت «محمد أنور» وهو «يوم تركت الحب» ، وله عدة موشحات منها «منيتى عز اصطبارى» وموشحة «ياعذيب المرشف» وله مايربو على اثنتى عشرة رواية غنائية أشهرها «شهرزاد» و «البروكة» و«العشرة الطيبة» .

وبعد حياة فنية ثرية وعمر لم يتجاوز ٣٠ عاماً توفى «سيد درويش» فى عام ١٩٢٣م .

المصدر : «الموسوعة العربية الميسرة» ٢٠٠١م

شارع سيد درويش متجهاً نحو شارع رمسيس تصوير : عام ٢٠٠١م

شارع سيد درويش متجهاً نحو ميدان أحمد عرابى تصوير : عام ٢٠٠١م

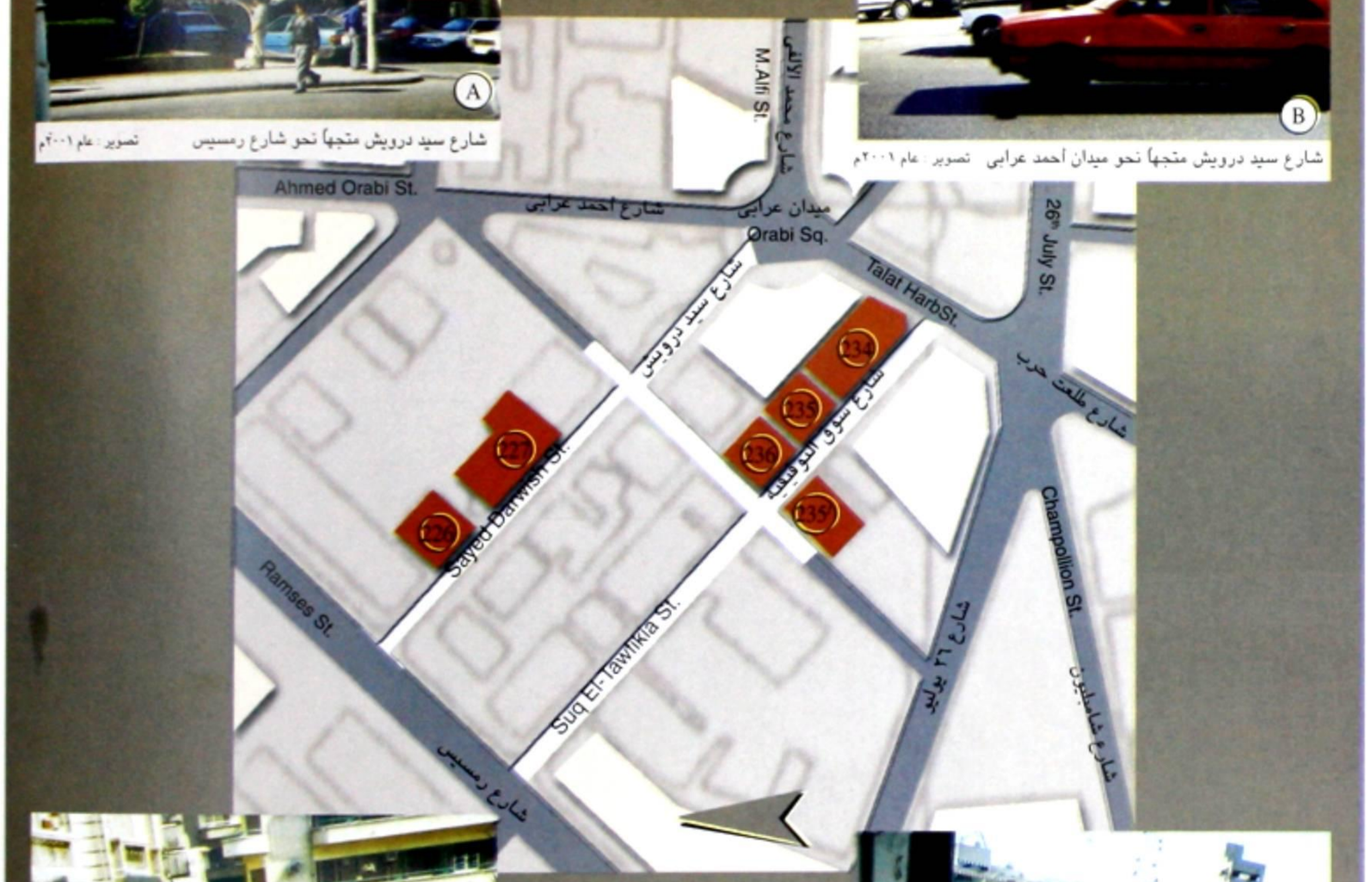



شارع سوق التوفيقية متجهاً نحو شارع طلعت حرب باشا تصوير : عام ٢٠٠٠م

شارع سوق التوفيقية متجهاً نحو شارع رمسيس تصوير : عام ٢٠٠٠م

شارع الشيخ سيد درويش
EL-SHEIKH SAYED DARWISH ST.

226

9 El-Sheikh Sayed Darwish St.
Built : 1910
Area : 525 m²
No. of storeys : 4
Style : Neo-Baroque & Jugendstil

٩ شارع الشيخ سيد درويش
تاريخ البناء : ١٩١٠
المساحة : ٥٢٥ متر²
عدد الأدوار : ٤
الطراز : النيوباروك والفن الجديد

227

المبنى الحديث الذى حل محل المبنى القديم

الصورة : عام ٢٠٠١

7 El-Sheikh Sayed Darwish St.
Built : 1910
Area : 560 m²
No. of storeys : 6 last one later add.
Style : Neo-Baroque & Jugendstil
Photo : M. Scharabi

٧ شارع الشيخ سيد درويش
تاريخ البناء : ١٩١٠
المساحة : ٥٦٠ متر²
عدد الأدوار : ٦ الدور الأخير إضافة لاحقة
الطراز : النيوباروك والفن الجديد
الصورة : عن محمد شرابى

شـــارع سوق التوفيقية
SUQ EL-TAWFIKIA ST.

234

1 Suq El-Tawfikia St.
Details of elevation overlooking
Suq El-Tawfikia St.

١ شارع سوق التوفيقية
تفاصيل واجهة المبنى المطلة على
شارع سوق التوفيقية

234

1 Suq El-Tawfikia St.
Elevation overlooking
Talat Harb Pasha St.

١ شارع سوق التوفيقية
الواجهة المطلة على شارع
طلعت حرب باشا

234

1 Suq El-Tawfikia St.
Built : before 1928
Area : 775 m²
No. of storeys : 7
Style : French & Italian
Neo-Baroque

١ شارع سوق التوفيقية
تاريخ البناء : قبل ١٩٢٨
المســـاحة : ٧٧٥ متر٢
عدد الأدوار : ٧
الطـــراز : نيوباروك
«فرنسى / إيطالى»

235

5 Suq El - Tawfikia St.
Built : 1900
Area : 345 m²
No. of storeys : 4
Style : Classic

٥ شارع سوق التوفيقية
تاريخ البناء : ١٩٠٠
المســـاحة : ٣٤٥ متر٢
عدد الأدوار : ٤
الطـــراز : كلاسيك

235

5 El-Bursa St.
Built : beginning of 20th Century
No. of storeys : 4
Style : Classic

٥ شارع البورصة
تاريخ البناء : مطلع القرن ٢٠
عدد الأدوار : ٤
الطـــراز : كلاسيك

234

1 Suq El-Tawfikia St.
Details of elevation
overlooking Suq El-Tawfikia St.

١ شارع سوق التوفيقية
تفاصيل واجهة المبنى المطلة
على شارع سوق التوفيقية



236

7 El - Bursa St.
Ruins of Building
Built :1900 & collapsed in 1983
No. of storeys : today only one left

Photo : 2001

٧ شارع البورصة
ما تبقى من أنقاض العمارة
تاريخ البناء : ١٩٠٠ وإنهار فى عام ١٩٨٣
عدد الأدوار المتبقية : واحد

الصورة : التقطت فى عام ٢٠٠١م

236

7 El-Bursa St. - Suq El-Tawfikia
Built : 1900
Area : 310 m²
No. of storeys : 4
Style : Classic

Photo : M. Scharabi

٧ شارع البورصة من شارع سوق التوفيقية
تاريخ البناء : ١٩٠٠
المســـاحة : ٣١٠ متر²
عدد الأدوار : ٤
الطـــراز : كلاسيك

الصورة : عن محمد شرابى

شارع محمد بك الألفي

MOHAMED BEY EL-ALFI ST.

يمتد شارع محمد بك الألفى من شارع الجمهورية (إبراهيم باشا سابقاً) إلى ميدان عرابى (التوفيقية سابقاً) . وقد أطلق اسم «الألفى» كبير المماليك على الشارع تخليداً ـ لذكراه كواحد من الذين عمروا منطقة الأزبكية .

فقد جلب «الألفى» مملوكاً فى عام ١٧٧٥م واشتراه «أحمد جاويش المجنون» ثم باعه «لسليم أغا الغزاوى » الذى عرف «بتيمورلنك» ، والذى أهداه بدوره إلى «مراد بك» شيخ البلد فرد الهدية بألف أردب من الغلال . لذلك سمى بالألفى (كما قيل أيضاً إنه اشتراه بمبلغ ألف دينار).

وقد اعتقه «مراد بك» وقلده كشوفية الشرقية ثم قلده الصنجيقية (الإمارة) فى عام ١٧٧٨م .

كون «محمد بك الألفى» ثروة كبيرة وتعددت مساكنه وعمائره كما انشأ أفخم قصور الأزبكية على الجهة الغربية من بركة الأزبكية وزينه بالبللور مع فسقية رخام ونافورات بديعة بكل مكان فيه .

احتفل بسكنى القصر فى فبراير ١٧٩٨م ومكث فيه ١٦ يوماً سافر بعدها إلى الشرقية لعدة شهور لمتابعة أعماله ، إلا أن الفرنسيين دخلوا القاهرة خلال هذه الفترة فاحتلوا القصر واتخذه «نابليون بونابارت» مقراً لسكنه وقيادة جيشه . أبلى «الألفى» بلاء حسناً فى معركة «إمبابة» وظل يحارب دون استسلام . وعمل مع العثمانيين ثم مع الإنجليز . وكان شديد الحرص مما جعله لا يبيت فى نفس الدار أكثر من ليلتين . كانت قواته تمثل نصف قوات المماليك مجتمعة وامتلك أكثر من ١٠٠٠ مملوك مما يرجح أيضاً سبب تسميته بالألفى .

اتصل «الألفى» بالإنجليز وسافر إلى إنجلترا مدة سنة ليعود إلى مصر فى عام ١٨٠٤م أملاً فى الحصول على حكم مصر . إلا أن «محمد على» اتفق مع «عثمان بك البرديسى» ضده . وانتظر «الألفى» قوات الإنجليز لمساندته فى الوصول إلى حكم مصر ، إلا أنه مرض واستشعر بنفسه انقضاء الأمر .

توفى «محمد بك الالفى» فى ليلة ٢٨ من يناير ١٨٠٧م وتفرقت قواته وكذلك قوات «البرديسى» . وبوصول القوات الإنجليزية بقيادة «فريزر» فى عام ١٨٠٧م إلى مصر وجدت «الألفى» قد مات . وأخفقت الحملة فى مهمتها بمواجهة الهزيمة فى مدينة رشيد .

أما قصر «الألفى» فقد بقى مقراً للقيادة الفرنسية ، وشهد مقتل «كليبر» خليفة «بونابارت» على يد السورى «سليمان الحلبى» . وبمرور الزمن صار القصر مقراً للضيافة ثم فندق «شبرد» الذى احترق فى عام ١٩٥٢م . وقد شغل موقع القصر مساحة هائلة تمتد من شارع نجيب الريحانى إلى الألفى طولاً وحتى شارع عماد الدين عرضاً . وقد شغلت المنطقة بالعديد من العمارات المتميزة .

المصدر : «شوارع لها تاريخ» ـ لعباس الطرابيلى
«أسماء ومسميات من مصر القاهرة» ـ لمحمد كمال السيد

شارع محمد بك الألفى المخصص للمشاة متجهاً نحو ميدان أحمد عرابى تصوير : عام ٢٠٠١م



سكن «محمد بك الألفى» أفخم قصور الأزبكية احتله الفرنسيون فاتخذه «نابليون بونابارت» سكناً له ومقراً لقيادة جيشه المصدر : عن محمد شرابى

شارع محمد بك الألفى المخصص للمشاة متجهاً نحو ميدان أحمد عرابى أمام مبنى سينما «كايرو بالاس» تصوير : عام ٢٠٠١م

بداية شارع محمد بك الألفى عند ميدان أحمد عرابى متجهاً نحو شارع عماد الدين تصوير : عام ٢٠٠١ م

أول شارع محمد بك الألفى عند ميدان أحمد عرابى تصوير : عام ٢٠٠١م

شارع محمد بك الألفى
MOHAMED BEY EL-ALFI ST.

229

٣ ميدان عرابى «واجهة شارع الالفى»
تاريخ البناء : بداية الثلاثينيات من القرن ٢٠
المساحة : ٦٦٠ متر٢
عدد الأدوار : ٩ – الدور الأخير إضافة لاحقة
الطراز : نيوكلاسيك «فرنسى/إيطالى»

3 Orabi Sq." El- Alfi St. Elevation"
Built : beginning of30th of 20th C.
Area : 660 m²
No. of storeys : 9 last one later add.
Style : French & Italian Neo- Classic



230

« سينما كايرو بالاس »
٣ شارع محمد بك الألفى
تاريخ البناء : غالباً ١٩٣٠
المساحة : ١٩٣٠متر٢
الطراز : عربى

"Cinema Cairo Palace"
3 Mohamed Bey El-Alfi St.
Built : most probably 1930
Area :1930 m²
Style : Arabic

249

٤ شارع عماد الدين
تاريخ البناء : خلال الثلاثينيات من القرن ٢٠
المساحة : ٥٨٠ متر٢
عدد الأدوار : ٦
الطراز : أرت ديكو

4 Emad El-Din St.
Built : 30th of 20th Century
Area : 580 m²
No. of storeys : 6
Style : Art Deco

246

٥ شارع عماد الدين
تاريخ البناء : غالباً ١٩٣٠
المساحة : ١٩٩٠ متر٢
عدد الأدوار : ٦
الطراز : النيوكلاسيك

5 Emad El-Din St.
Built : most probably 1930
Area : 1990 m²
No. of storeys : 6
Style : Neo-Classic

248

عدس "ADES"

مبنى سكنى/تجارى
٨ شارع محمد بك الألفى «٢ بلوك»
تاريخ البناء : بعد ١٩٢٨
المساحة : ١٧٦٠ متر٢ الكتلتين معاً
عدد الأدوار : ٨ بدون برج الناصية
الطراز : المدرسة التعبيرية وارت ديكو

Residential & Commercial Building
8 Mohamed Bey El-Alfi St. (2 Buildings)
Built : after 1928
Area : 1760 m² both buildings
No. of storeys : 8
Style : Expressionism & Art Deco

248

231

«سينما ديانا»
١٧ شارع محمد بك الألفى
تاريخ البناء : غالباً ١٩٣٠
المساحة : ١٤٥٥ متر٢
الطراز : المدرسة التعبيرية مع ملامح عمارة وسط أوروبا خلال الثلاثينيات من القرن ٢٠

"Cinema Diana"
17 Mohamed Bey El-Alfi St.
Built : most probbaly 1930
Area : 1455 m²
Style : Expressionism & character of middle Europe Arch. during 20th C.

232

« فندق ويندسور»
٣و٥ شارع حليم باشا
تاريخ البناء : منتصف العشرينيات من القرن ٢٠
المساحة : ٧٤٠ متر٢ «٦٠غرفة»
عدد الأدوار : ٦ بالإضافة إلى نصف دور
الطراز : تكسيه طوب حرارى وملامح عمارة وسط وشمال أوروبا

"Hotel Windsor"
3 & 5 Halim Pasha St.
Built : middle of 20th of 20th Century
Area : 740 m² (60 rooms)
No. of storeys : 6 & one partial floor
Style : Character of middle & north Europe Arch.

شارع نجيب الريحانى

NAGIB EL-RIHANY ST.

نجيب الريحانى

من شوارع وسط المدينة التى ارتبطت أسماءها بالشخصيات الفنية التى قدمت أعمالاً فنية ذات قيمة عالية ، بقيت عبر الأجيال ثابتة وراسخة ومقدرة ، مثل شوارع «زكريا أحمد ، وسيد درويش ، وعلى الكسار» .

يبدأ شارع «نجيب الريحانى» عند ميدان الخازندار ، ويمتد غرباً قاطعاً شارع الكنيسة المرقسية وشارع الجمهورية عند ميدان قنطرة الدكة ، ثم شارع عماد الدين وينتهى عند شارع عرابى بالقرب من شارع رمسيس . تتميز عمارة شارع نجيب الريحانى بتنوع الطرز ، فمنها طراز «الرينسانس ، أو الكلاسيك ، أو الكلاسيك المتطور ، أو النيوباروك ، أو الفن الجديد» . كما توجد به العديد من المبانى ذات البواكى التى تغطى الأرصفة .

متوسط ارتفاعات المبانى فيه يتراوح بين ٣ ـ ٤ أدوار وتصل بعض المبانى إلى ٥ أو ٦ أدوار .

و«نجيب الريحانى» الفنان هو أقدر ممثلى الكوميديا الذين ظهروا على خشبة المسرح العربى خلال النصف الأول من القرن ٢٠ . ولد فى عام ١٨٩٢م بحى «باب الشعرية» لأب تاجر خيل استوطن القاهرة. تعلم «الريحانى» بمدرسة «الفرير» بالخرنفش . أحب وهوى التمثيل منذ صغره واشترك فى فرقة التمثيل المدرسية مما أظهر نبوغه فى مراحل مبكرة .

وبالتحاقه فى وظيفة بالبنك الزراعى بالقاهرة تعرف على «عزيز عيد» ، فتركا معاً الوظيفة وكونا فرقة للتمثيل الكوميدى فى عام ١٩١٥م ، «فاطمة اليوسف» بطلتها . وفى عام ١٩١٦م انفصل عن «عزيز عيد» وعمل فى مقهى «الأبيه دى روز» بابتكار شخصيته «كشكش بك» فى تمثيلية فكاهية قصيرة حققت نجاحاً كبيراً ، وكانت وراء ظهور المسرح الكوميدى ونجومية الريحانى . قدمت فرقته على مسرح «الاجبسياناً» فى عام ١٩١٧م روايته الناجحة «حمار وحلاوة» «لأمين صدقى» . كون مع «بديع خيرى» فرقة مسرحية ناجحة ، ومثل ستة أفلام سينمائية . تميز فن الريحانى بالنقد الاجتماعى باسلوب «موليير» ولكن على طريقته الخاصة ، فقد كان فناناً أصيلاً عاش لفنه فقط ، ولقى الاضطهاد والحرمان وشظف العيش فى سبيل مثله العليا ، حتى انتزع تقدير الجميع واحترامهم واعترافهم بفنه . أعد بعض أصدقائه مذكراته التى كتبها قبل رحيله فى عام ١٩٤٩م وأصدروها باسم «مذكرات نجيب الريحانى زعيم المسرح الفكاهى».

المصدر : «الموسوعة العربية الميسرة» ٢٠٠١

«الريحانى» لبديع خيرى ، مجلة أيام مصرية ١٩٩٩

شارع نجيب الريحانى متجهاً نحو ميدان قنطرة الدكة تصوير : عام ٢٠٠٠

شارع نجيب الريحانى متجهاً نحو ميدان قنطرة الدكة تصوير : عام ٢٠٠٠



شارع نجيب الريحانى متجهاً نحو شارع عرابى تصوير : عام ٢٠٠٠

شارع نجيب الريحانى
NAGIB EL-RIHANY ST.

242

"Maisons Galal" «بيت جلال»

12 Nagib El-Rihany St.
Built : 1900
Area :1195 m²
No. of storeys : 3
Style : Italian Classic

١٢ شارع نجيب الريحانى
تاريخ البناء : ١٩٠٠
المســـاحة : ١١٩٥ متر٢
عدد الأدوار : ٣
الطـــراز : كلاسيك إيطالى

217

16 Nagib El-Rihany St.
Built : about 1930
Area : 1115 m²
No. of storeys : 6
Style : French Neo-Baroque & Neo-Classic

١٦ شارع نجيب الريحانى
تاريخ البناء : حوالى ١٩٣٠
المســـاحة : ١١١٥ متر٢
عدد الأدوار : ٦
الطـــراز : النيوباروك الفرنسى والنيوكلاسيك

217

243

"Forner El-Umaraa Club" «نادى الأمراء سابقاً»

9 Nagib El-Rihany St.
Built : Short before 1928
Architect : A. Lasciac
Area : 1150 m²
No. of storeys : 5
Style : Classic

٩ شارع نجيب الريحانى
تاريخ البناء : قبل ١٩٢٨ بقليل
المعمـــارى : أ. لاشياك
المســـاحة : ١١٥٠ متر٢
عدد الأدوار : ٥
الطـــراز : كلاسيك

243

9 Nagib El-Rihany St.
Style : Classic
Details of Elevation highlighting the Columns of 2- storeys hight

٩ شارع نجيب الريحانى
الطـــراز : كلاسيك
تفاصيل بالواجهة تبين الأعمدة الممتدة بإرتفاع دورين

218

8 Nagib El-Rihany Et.
Built : end of 19th Century
Area : 225 m²
No. of storeys : 4
last one later add.
Style : Renaissane

٨ شارع نجيب الريحانى
تاريخ البناء : نهاية القرن ١٩
المســـاحة : ٢٢٥ متر٢
عدد الأدوار : ٤
ور الأخير إضافة لاحقة
از : عصر النهضة

شارع نجيب الريحانى
NAGIB EL-RIHANY ST.

190

٢٨ شارع نجيب الريحانى
تاريخ البناء : بداية القرن ٢٠
المســـاحة : ٣٧٠ متر٢
عدد الأدوار : ٢
الطـــراز : كلاسيك متطور

28 Nagib El-Rihany St.
Built : beginning of 20th Century
Area : 370 m²
No. of storeys : 2
Style : Late Classic

191

٣٠ شارع نجيب الريحانى
تاريخ البناء : بداية القرن ٢٠
المســـاحة : ٥٩٥ متر٢
عدد الأدوار : ٣
الطـــراز :كلاسيك متطور مع زخارف تعبيرية

30 Nagib El-Rihany St.
Built : beginning of 20th Century
Area : 595 m²
No. of storeys : 3
Style : Late Classic & Expressionism

191

30 Nagib El-Rihany St.
Built : beginning of 20th Century
Area : 595 m²
No. of storeys : 3
Style : Late Classic & Expressionism

191

٣٠ شارع نجيب الريحانى
تاريخ البناء : بداية القرن ٢٠
المســـاحة : ٥٩٥ متر٢
عدد الأدوار : ٣
الطـــراز : كلاسيك متطور وزخارف تعبيرية

30 Nagib El-Rihany St.
Built : beginning of 20th Century
Area : 595 m²
No. of storeys : 3
Style : Late Classic & Expressionism

191

٣٠ شارع نجيب الريحانى
تفاصيل الزخارف فوق المدخل

30 Nagib El-Rihany St.
Details above the entrance

شارع نجيب الريحانى
NAGIB EL-RIHANY ST.

190

41 Nagib El-Rihany St.
Built : beginning of 20th Century
No. of storeys : 3
Style :Classic - among bldgs. with pedestrian arcades

٤١ شارع نجيب الريحانى
تاريخ البناء : بداية القرن ٢٠
عدد الأدوار : ٣
الطـــراز : كلاسيك ـ من المبانى ذات البواكى التى تغطى الرصيف

193

42 Nagib El-Rihany St.
Built : 1910
Area : 285 m²
No. of storeys : 4
Style : Jugendstil

٤٢ شارع نجيب الريحانى
تاريخ البناء : ١٩١٠
المســـاحة : ٢٨٥ متر٢
عدد الأدوار : ٤
الطـــراز : الفن الجديد

192

38 Nagib El-Rihany St.
Built : about 1901
Area : 360 m²
No. of storeys : 3
Style : Classic

٣٨ شارع نجيب الريحانى
تاريخ البناء : حوالى ١٩٠١
المســـاحة : ٣٦٠ متر٢
عدد الأدوار : ٣
الطـــراز : كلاسيك

" Mosque "
Nagib El - Rihany St.

« مسجد »
شارع نجيب الريحانى

194

"Hotel El-Montaza El-Kobra"
2 Clot Bey St.
Built : end of 19th Century
Area : 585 m²
No. of storeys : 3 & a semi-storey later add.
Style : Classic & among bldgs. with pedestrian arcades

«فندق المنتزة الكبرى»
٢ شارع كلوت بك «عند تقابله مع شارع نجيب الريحانى»
تاريخ البناء : نهاية القرن ١٩
المســـاحة : ٥٨٥ متر٢
الأدوار : ٣ مع إضافة جزء علوى لاحقاً
: كلاسيك ، وله واجهة ذات بواكى تغطى الرصيف

شارع كلوت بك وشارع الكنيسة المرقسية

CLOT BEY ST. & EL-KANISA EL-MORQUSIA ST.

أنطوان برتيلمى كلوت بك

يبدأ شارع « كلوت بك » عند ملتقى ميدان رمسيس (باب الحديد) مع شارع الجمهورية (إبراهيم باشا سابقاً) ، وينتهى بميدان الخازندار حيث يلتقى أيضاً بشارع نجيب الريحانى ، ويتفرع منه شارع الكنيسة المرقسية الذى يتقاطع مع شارع نجيب الريحانى وينتهى عند ميدان قنطرة الدكة ، افتتح فى عهد «الخديوى إسماعيل» فى عام ١٨٧٣م ويعتبر امتداداً لشارع محمد على .

يتميز هذا الشارع باختراقه منطقة ذات شوارع وحارات متعرجة ومتداخلة وبعضها مغلق النهاية ، مما يوضح حداثة هذا الشارع من حيث الفكر التخطيطى الذى أتبع وقت شق هذا الشارع . وقد شيدت واجهات منازله فوق بواك لحماية المارة والمحلات من أشعة الشمس واشتمل على عدد من الفنادق المتوسطة .

و«كلوت بك» هو الطبيب الفرنسى الدكتور "انطوان برتيلمى كلوت بك" ورائد الطب المصرى الحديث . أرسل فى طلبه "محمد على باشا" ضمن الخبرات المختلفة التى كان يستحضرها إلى مصر من أجل النهوض بها وتحديثها .

قدم «كلوت بك» إلى مصر فى عام ١٨٢٥م ، وبدأ عمله بالجيش ، ثم أسس مدرسة الطب ومدرسة القابلات والحكيمات وغيرها . أنعم عليه "محمد على باشا" بلقب "بك" مكافأة له على جهوده ونجاحه فى مقاومة وباء الكوليرا فى عام ١٨٣٠م ، كان "لكلوت بك" إلى جانب القدرات الإدارية والتنظيمية العالية والخبرات الطبية المتميزة إنجازات علمية ذات أهمية كبيرة فى مجالات الطب ، والتشريح ، والطب الوقائى ، والحجر الصحى ، وتأسيس مدرسة الطب ، وترجمة أمهات الكتب فى الطب .

عاش "كلوت بك" فى مصر خمسة عشر عاماً عايش خلالها الشعب المصرى فأحبه بعقله وقلبه وعلمه . زادت معرفته بالناس والشرائح الاجتماعية المختلفة ، والطوائف المتعددة من تجار أو موظفين أو فلاحين ... وتعمق فى التعرف على العادات والتقاليد وتفاصيل الحياة اليومية مما دعم به كتابه «لمحة عامة إلى مصر» باللغة الفرنسية ، والذى تميز بدقة الرصد والتسجيل لحالة مصر الاقتصادية والاجتماعية والثقافية فى هذا العهد . نال "كلوت بك" عن هذا الكتاب أرفع الأوسمة من فرنسا ومصر .

وفى عام ١٨٦٠م فى عهد «عباس الأول» عندما اضمحلت مدرسة الطب رحل عن مصر إلى مرسيليا وتوفى بها فى عام ١٨٦٨م . تم إطلاق اسمه على أحد شوارع «القاهرة» تقديراً لتاريخه المعطاء وتذكرة للنهضة الطبية التى شهدتها مصر فى عهد "محمد على باشا" .

المصدر : «لمحة عامة إلى مصر» لكلوت بك — Portrait : Antoine - Jean Gros



شارع كلوت بك - مبانيه التراثية فى طريقها إلى الاندثار تدريجياً رغم قيمتها التاريخية والعمرانية
تصوير : عام ٢٠٠٠م

شارع كلوت بك - الذى تميز بواجهات منازله التى تعلو فوق بواك لحماية المارة والمحلات من أشعة الشمس
تصوير : عام ٢٠٠٠م



شارع الكنيسة المرقسية متجهاً نحو ميدان قنطرة الدكة
تصوير : عام ٢٠٠٢م

«الكنيسة المرقسية» - بطريركية الأقباط أنشئت فى عام ١٨٠٠م فى عهد البطريرك «مرقس الثامن»، وافتتحت رسمياً فى عهد البطريرك «كيرلس الرابع»
تصوير : عام٢٠٠٢م



شارع كلوت بك من أعلى متجهاً من ميدان الخازندار إلى شارع رمسيس
تصوير : عام ٢٠٠١م

شارع كلوت بك
CLOT BEY ST.

204

1 Fum Bab El-Bahr
Built : End of 19 Century
Area : 315 m²
No. of storeys : 4
Style : Classic - among bldgs. with pedestrian arcades

١ شارع فم باب البحر
تاريخ البناء : حوالي نهاية القرن ١٩
المساحة : ٣١٥ متر٢
عدد الأدوار : ٤
الطراز : كلاسيك ـ من المباني ذات البوكى التى تغطى الرصيف

204

109 Bein El-Harat St. from Clot Bey St.
Built : End of 19th Century
Area : 95 m²
No. of storeys : 4
Style : Classic - among bldgs. with pedestrian arcades

١٠٩ شارع بين الحارات متفرع من شارع كلوت بك
تاريخ البناء : حوالي نهاية القرن ١٩
المساحة : ٩٥ متر٢ ـ شكل الأرض غير منتظم لوقوعها فى منطقة القاهرة القديمة
عدد الأدوار : ٤
الطراز : كلاسيك ـ من المباني ذات البواكى التى تغطى الأرصفة

202

"Lukandat Isbalandid El-Gadida"

61 Clot Bey St.
Built : 2nd Half of 19th Century
Area : 495 m²
No. of storeys : 3
Style : Classic

«لوكاندة اسبلنديد الجديدة»

٦١ شارع كلوت بك
تاريخ البناء :النصف الثانى من القرن ١٩
المساحة : ٤٩٥ متر٢
عدد الأدوار : ٣
الطراز : ملامح كلاسيكية

200

32 Clot Bey Str.
Built : most probably 1880
Area : 705 m²
No. of storeys : 3 today only 2 left
Style : Classic

٣٢ شارع كلوت بك
تاريخ البناء : يعتقد فى ١٨٨٠
المساحة : ٧٠٥ متر٢
عدد الأدوار : ٣ ـ حالياً باقى دورين فقط
الطراز : كلاسيك ـ من المباني ذات البواكى التى تغطى الأرصفة

202

Atfat Hush El-Qutari
Built : 2nd half of 19th Century
No. of storeys : 3 only 2 left
Style : Classic - among bldgs. with pedestrian arcades

عطفة حوش القطرى
تاريخ البناء : النصف الثانى من القرن ١٩
عدد الأدوار : ٣ باقى اليوم ٢
الطراز : كلاسيك من المباني ذات البواكى التى تغطى الرصيف



203

1 Atfat El-Watan
Built : middle of 19th Century
Area : 70m²
No. of stories : 3
Style : Classic

١ عطفة الوطن
تاريخ البناء : منتصف القرن ١٩
المساحة : ٧٠ متر٢
عدد الأدوار : ٣
الطراز : كلاسيك

شارع كلوت بك
CLOT BEY ST.

196

"Hotel Mohamed Aly" «لوكاندة محمد علي»

1 Clot Bey St.
Built : 1880
Area : 855 m²
No. of storeys : 3
Style : Classic , among bldgs. wt. pedestrian arcades

١ شارع كلوت بك
تاريخ البناء : ١٨٨٠
المساحة : ٨٥٥ متر²
عدد الأدوار : ٣
الطراز : كلاسيك ـ من المباني ذات البواكي التي تغطي الرصيف

198

20 Clot Bey St.
Built : about 1900
No. of storeys : 4
Style : Classic , among bldgs. wt. pedestrian arcades

٢٠ شارع كلوت بك
تاريخ البناء : حوالي ١٩٠٠
عدد الأدوار : ٣
الطراز : كلاسيك ـ من المباني ذات البواكي التي تغطي الرصيف

197

22 Clot Bey St.
Built : 1900
Area : 370 m²
No. of storeys : 3
Style : Classic , among bldgs. wt. pedestrian arcades

٢٢ شارع كلوت بك
تاريخ البناء : يعتقد في ١٩٠٠
المساحة : ٣٧٠ متر²
عدد الأدوار : ٣
الطراز : كلاسيك ـ من المباني ذات البواكي التي تغطي الرصيف

199

26 Clot Bey Str.
Built : most probaly 1870
Area : 160 m²
No. of storeys : 3
Style : Classic

٢٦ شارع كلوت بك
تاريخ البناء : غالباً في ١٨٧٠
المساحة : ١٦٠ متر²
عدد الأدوار : ٣
الطراز : كلاسيك

194

"Hotel El-Montaza" «فندق المنتزة»
2 Clot Bey St.
Built : End of 19th Century
Area : 585 m²
No. of storeys : 3
Style : Classic , among bldgs. wt. pedestrian arcades

٢ شارع كلوت بك
تاريخ البناء : نهاية القرن ١٩
المساحة : ٥٨٥ متر²
عدد الأدوار : ٣
الطراز : كلاسيك ـ من المباني ذات البواكي التي تغطي الرصيف

195

4 Clot Bey St.
Built : during 20th of 20th
Area : 360 m²
No. of storeys : 4
Style : Neo-Baroque & Medeteranian Arch. Characteristics

٤ شارع كلوت بك
تاريخ البناء : خلال العشرينات من القرن ٢٠
المساحة : ٣٦٠ متر²
الأدوار : ٤
: نيوباروك مع ملامح عمارة المتوسط

شارع كلوت بك
CLOT BEY ST.


204

1 Fum Bab El-Bahr
Built : End of 19 Century
Area : 315 m²
No. of storeys : 4
Style : Classic - among bldgs. with pedestrian arcades

١ شارع فم باب البحر
تاريخ البناء : حوالى نهاية القرن ١٩
المساحة : ٣١٥ متر²
عدد الأدوار : ٤
الطراز : كلاسيك ـ من المبانى ذات البوكى التى تغطى الرصيف

204

109 Bein El-Harat St. from Clot Bey St.
Built : End of 19th Century
Area : 95 m²
No. of storeys : 4
Style : Classic - among bldgs. with pedestrian arcades

١٠٩ شارع بين الحارات متفرع من شارع كلوت بك
تاريخ البناء : حوالى نهاية القرن ١٩
المساحة : ٩٥ متر² ـ شكل الأرض غير منتظم لوقوعها فى منطقة القاهرة القديمة
عدد الأدوار : ٤
الطراز : كلاسيك ـ من المبانى ذات البواكى التى تغطى الأرصفة

202

"Lukandat Isbalandid El-Gadida"
61 Clot Bey St.
Built : 2nd Half of 19th Century
Area : 495 m²
No. of storeys : 3
Style : Classic

«لوكاندة اسبلنديد الجديدة»
٦١ شارع كلوت بك
تاريخ البناء :النصف الثانى من القرن ١٩
المساحة : ٤٩٥ متر²
عدد الأدوار : ٣
الطراز : ملامح كلاسيكية

200

32 Clot Bey Str.
Built : most probably 1880
Area : 705 m²
No. of storeys : 3 today only 2 left
Style : Classic

٣٢ شارع كلوت بك
تاريخ البناء : يعتقد فى ١٨٨٠
المساحة : ٧٠٥ متر²
عدد الأدوار : ٣ ـ حالياً باقى دورين فقط
الطراز : كلاسيك ـ من المبانى ذات البواكى التى تغطى الأرصفة

202

Atfat Hush El-Qutari
Built : 2nd half of 19th Century
No. of storeys : 3 only 2 left
Style : Classic - among bldgs. with pedestrian arcades

عطفة حوش القطرى
تاريخ البناء : النصف الثانى من القرن ١٩
عدد الأدوار : ٣ باقى اليوم ٢
الطراز : كلاسيك من المبانى ذات البواكى التى تغطى الرصيف

203

1 Atfat El-Watan
Built : middle of 19th Century
Area : 70m²
No. of stories : 3
Style : Classic

١ عطفة الوطن
تاريخ البناء : منتصف القرن ١٩
المساحة : ٧٠ متر²
عدد الأدوار : ٣
الطراز : كلاسيك

شارع كلوت بك
CLOT BEY ST.

196

1 Clot Bey St.
Built : 1880
Area : 855 m²
No. of storeys : 3
Style : Classic , among bldgs. wt. pedestrian arcades

"Hotel Mohamed Aly" «لوكاندة محمد علي»

١ شارع كلوت بك
تاريخ البناء : ١٨٨٠
المســـاحة : ٨٥٥ متر²
عدد الأدوار : ٣
الطراز : كلاسيك ـ من المباني ذات البواكي التي تغطي الرصيف

198

20 Clot Bey St.
Built : about 1900
No. of storeys : 4
Style : Classic , among bldgs. wt. pedestrian arcades

٢٠ شارع كلوت بك
تاريخ البناء : حوالي ١٩٠٠
عدد الأدوار : ٣
الطراز : كلاسيك ـ من المباني ذات البواكي التي تغطي الرصيف

197

22 Clot Bey St.
Built : 1900
Area : 370 m²
No. of storeys : 3
Style : Classic , among bldgs. wt. pedestrian arcades

٢٢ شارع كلوت بك
تاريخ البناء : يعتقد في ١٩٠٠
المســـاحة : ٣٧٠ متر²
عدد الأدوار : ٣
الطراز : كلاسيك ـ من المباني ذات البواكي التي تغطي الرصيف

199

26 Clot Bey Str.
Built : most probaly 1870
Area : 160 m²
No. of storeys : 3
Style : Classic

٢٦ شارع كلوت بك
تاريخ البناء : غالباً في ١٨٧٠
المســـاحة : ١٦٠ متر²
عدد الأدوار : ٣
الطـــراز : كلاسيك



194

"Hotel El-Montaza"
2 Clot Bey St.
Built : End of 19th Century
Area : 585 m²
No. of storeys : 3
Style : Classic , among bldgs. wt. pedestrian arcades

«فندق المنتزة»
٢ شارع كلوت بك
تاريخ البناء : نهاية القرن ١٩
المســـاحة : ٥٨٥ متر²
عدد الأدوار : ٣
الطراز : كلاسيك ـ من المباني ذات البواكي التي تغطي الرصيف

195

4 Clot Bey St.
Built : during 20th of 20th
Area : 360 m²
No. of storeys : 4
Style : Neo-Baroque & Medeteranian Arch. Characteristics

٤ شارع كلوت بك
تاريخ البناء : خلال العشرينات من القرن ٢٠
المســـاحة : ٣٦٠ متر²
عدد الأدوار : ٤
الطراز : نيوباروك مع ملامح عمارة حوض المتوسط

شارع الكنيسة المرقسية
EL-KANISA EL-MORQUSIA ST.

210

14 & 16 El-Kanisa El-Morqusia St.
Built : about 1930
Area : 365 m² (both buildings)
No. of storeys : 5
Style : Art Deco & Expressionism Influence

١٤ و ١٦ شارع الكنيسة المرقسية
تاريخ البناء : حوالي ١٩٣٠
المســـاحة : ٣٦٥ متر² للمبنيين
عدد الأدوار : ٥
الطراز : آرت ديكو مع تأثير المدرسة التعبيرية

206

32 El-Kanisa El-Morqusia St.
Built : about 1930
Area : 245 m²
No. of storeys : 6, last one later addition
Style : Art Deco

٣٢ شارع الكنيسة المرقسية
تاريخ البناء : حوالي ١٩٣٠
المســـاحة : ٢٤٥ متر²
عدد الأدوار : ٦ الدور السادس إضافة لاحقة
الطراز : آرت ديكو

206

208

27 El-Kanisa El-Morqusia St.
Built : about 1930
No. of stories : 3
Style : Classic

٢٧ شارع الكنيسة المرقسية
تاريخ البناء : حوالي ١٩٣٠
عدد الأدوار : ٣
الطـــراز : كلاسيك

209

24 El-Kanisa El-Morqusia St.
Built : about 1930
No. of stories : 5
Style : Classic

٢٤ شارع الكنيسة المرقسية
تاريخ البناء : حوالي ١٩٣٠
عدد الأدوار : ٥
الطـــراز : كلاسيك

207

23 El-Kanisa El-Morqusia St.
Built : most probaly beginning of 20th Century
No. of storeys : 2
& a semi-storey later add.
Style : Classic

٢٣ شارع الكنيسة المرقسية
تاريخ البناء : غالباً مطلع القرن ٢٠
عدد الأدوار : ٢
وإضافة نصف دور لاحقاً
الطـــراز : كلاسيك

211

2 El-Kanisa El-Morqusia St.
Built : about 1930
No. of storeys : 7
last one later addition
Style : Late Classic & Art Deco

٢شارع الكنيسة المرقسية
تاريخ البناء : حوالي ١٩٣٠
عدد الأدوار : ٧
الدور الأخير إضافة لاحقة
الطراز : كلاسيك متطور

ميدان الخازندار وشارع الرويعي

EL-KHAZENDAR SQ. & EL-RUEAYEE St.

يوجد ميدان الخازندار بالقرب من ميدان العتبة الخضراء ، ويصب فيه عدة شوارع هى «كلوت بك ، وقنطرة الدكة ، وعلى الكسار (الجنينة سابقاً) ، والبوستة ، وأيضاً الرويعى» .

وميدان الخازندار محدود المساحة والأهمية مقارنة بميدان العتبة الخضراء ، إلا أنه مع ذلك نشط تجارياً ويحتوى مجموعة من المبانى ذات القيمة التاريخية مثل محلات «سمعان صيدناوى» ، و«فندق إيدن» ، و«فندق المنتزة»، و«لوكاندة محمد على» ، ومبان أخرى يعود تاريخها إلى النصف الثانى من القرن التاسع عشر ومطلع القرن العشرين . وهى ذات طراز كلاسيكى فى معظمها وتغطى الأرصفة بالبواكى لتحمى المارة من أشعة الشمس. وتتركز بها محلات الاكسسوار ومستلزمات الديكور وتاثيث المنازل ، وأيضاً قطع الغيار....وهو ما تشتهر به المنطقة بشكل عام والممتدة لتشمل شارع الرويعى ومايحيط به .

ويعود اسم ميدان الخازندار إلى «أحمد أغا الخازندار » الشهير «ببونابارته» ، وهو من أمراء دولة «محمد على باشا» ، والذى أنشأ داراً عظيمة بجهة الرويعى .

أما شارع الرويعى فيصل طوله إلى حوالى ١٤٠ متر ، ويبدأ عند أول شارع البكرية من البواكى متجهاً شمالاً خلف محلات «سمعان صيدناوى» ثم ينعطف يساراً شمال غرب باسم شارع «الجامع الأحمر» حتى يتصل بشارع كلوت بك . وينسب اسم شارع الرويعى إلى السيد «أحمد الرويعى» شاه بندر التجار فى مصر فى القرن التاسع الهجرى . وهو الذى أنشأ جامع الرويعى عند بداية الشارع بالقرب من جامع البكرى .

وقد هدم الفرنسيون الجامع أثناء وجودهم العسكرى فى مصر وحوّلوه إلى مكان للترفيه عن رجالهم ، وهو ما أطلق عليه «الجبرتى» كلمة «كمرى» ولعلها كلمة محرفة من «كاباريه» . إلا أن الجامع جدد فيما بعد واستعاد وظيفته .

المصدر : «الخطط التوفيقية » لعلى مبارك

الشارع الواصل بين ميدان الخازندار وميدان العتبه - ويظهر فى عمق الصورة مبنى جراج العتبة تصوير : عام ٢٠٠٠



شارع على الكسار (الجنينة سابقاً) من أعلى - ويظهر هنا مبنى فندق إيدن من أعلى وجزء من حديقة الأزبكية تصوير : عام ٢٠٠٠

ميدان الخازندار من أعلى - ويظهر بالصورة المدخل إلى شارع الرويعى ، وإحدى القبتين بمحلات صيدناوى تصوير : عام ٢٠٠٠

شارع الرويعى - زحام وتمركز للأنشطة التجارية الخاصة بالاكسسوار ولوازم الديكور تصوير : عام ٢٠٠٢ م



شارع الرويعى - واجهات المبانى ضيقة وعلى قطع أراضى غير منتظمة الشكل تصوير : عام ٢٠٠٢ م

ميدان الخازندار وشارع الرويعي
EL-KHAZENDAR SQ. & EL-RUEAYEE St.

184

١٥ شارع البوستة عند ميدان الخازندار
تاريخ البناء : نهاية القرن ١٩
عدد الأدوار : ٣
الطـــــراز : كلاسيك
من المباني ذات البواكي التي تغطي الرصيف

15 El-Posta St. at El-Khazendar Sq.
Built : end of 19th Century
No. of storeys : 3
Style : Classic,
among bldgs. with pedestrian arcades

185

محلات «سمعان صيدناوي» "Samaan Sidnawi Stores"

٣و٥ ميدان الخازندار
تاريخ البناء : غالباً ١٩٣٠
المســـاحة : ٢٣٦٠ متر٢
عدد الأدوار : ٥
الطـــــراز : نيوكلاسيك

3 & 5 El-Khazendar Sq.
Built : most probably 1930
Area : 2360 m²
No. of storeys : 5
Style : Neo - Classic

196

فندق «محمد علي» "Mohamed Aly" Hotel

١ شارع كلوت بك
تاريخ البناء : ١٨٨٠
المســـاحـــة : ٨٥٥ متر٢
عدد الأدوار : ٣
الطـــــراز : كلاسيك
من المباني ذات البواكي التي تغطي الرصيف

1 Clot Bey St.
Built : 1880
Area : 855 m²
No. of storeys : 3
Style : Classic,
among bldgs. with pedestrian arcades

186

فندق «إيدن بالاس» "Eden Palace" Hotel

١٦ شارع علي الكسار (الجنينة سابقاً)
تاريخ البناء : نهاية القرن ١٩
المســـاحة : ٢٢٥٠ متر٢
عدد الأدوار : ٣ (١٤٥ غرفة)
الطـــــراز : كلاسيك
من المباني ذات البواكي التي تغطي الرصيف

16 Aly El - Kassar St. (former El-Guneyna St.)
Built : end of 19th Century
Area : 2250 m²
No. of storeys : 3 (145 rooms)
Style : Classic, among bldgs. with pedestrian arcades

ميدان العتبة الخضراء

EI-ATABA EI-KHADRA SQ.

من أكبر ميادين «القاهرة» ، يتصل بعدة شوارع هامة هى «الأزهر، والموسكى ، وعبد العزيز ، والقلعة (محمد على سابقاً) ، والجيش (فاروق سابقاً)، وأيضاً الرويعى ، وتحت الربع» . كما يتصل بميدان الأوبرا (إبراهيم باشا سابقاً) عن طريق شارعى «عبد الخالق ثروت ، والتياترو» .

ويضج الميدان ليلاً ونهاراً بحركة المرور والجمهور وكل وسائل النقل بسبب كثافة الخدمات به ، وبالأحياء القريبة منه كالموسكى ، وباب الشعرية ، والجمالية ، والدرب الأحمر ، بالإضافة إلى قرب جامعى الأزهر والحسين . وميدان العتبة يحتوى عدة مبان تاريخية تعود إلى القرن ١٩ ، مثل الإدارة المركزية للبريد ، والمطافىء ، وفندق البرلمان ، ومبنى تيرنج التجارى ، وسوق الخضار .

ويرتبط تاريخ إنشاء ميدان العتبة الخضراء بأرض الأزبكية التى يرجع اسمها إلى «الأتابك أزبك بن ططخ» الذى كان أول من سكن بجوار بركة الأزبكية بعد أن أزال تلال القمامة ، ومهد الأرض ، وبنى رصيفاً حول البركة ، مما شجع الأهالى على بناء مساكنهم حولها . وفى عام ١٤٩٥م كانت الأزبكية قد تحولت إلى حى كبير ومتميز . ثم أنشأ الأمير «أزبك» مسجداً كبيراً عند مدخل شارع الأزهر ، أزيل فيما بعد عند إعادة تخطيط ميدان العتبة وفتح شارع محمد على .

وبدخول العثمانيين مصر فى عام ١٥١٧م بنى «رضوان كتخدا» قصراً كبيراً على حافة البركة الشرقية ، عرف «بالعتبة الزرقاء» بسبب لونه . ثم آل إلى «طاهر باشا» ناظر الجمارك فى عهد «محمد على». أما «عباس حلمى الأول» فقد هدمه وأعاد بناءه باسم «العتبة الخضراء» لتشائمه من اللون الأزرق ، ولأن عتبة القصر الجديد كانت خضراء اللون تبركاً باللون الأخضر .

وعندما كلف «الخديوى إسماعيل» «هاوسمان» بإعادة تخطيط منطقة الأزبكية لاستكمال مشروعه «القاهرة الإسماعيلية» ، فإن قصر العتبة الخضراء صار فى وسط الميدان ، فأطلق اسمه على نصف الميدان ، أما النصف الآخر فسمى بميدان «أزبك» . وفى عهد وزارة «نوبار باشا» استخدم القصر مقراً للمحكمة المختلطة حتى نقلت إلى مقرها الجديد عند ملتقى شارعى ٢٦ يوليو ورمسيس . وبإلغائها فى عام ١٩٤٥م أصبح المبنى «دار القضاء العالى» القائمة اليوم .

وفى عام ١٨٦٤م ردمت بركة الأزبكية (٦٠ فداناً) بعد أكثر من أربعة قرون مضت على حفرها ، وأنشئت حديقة الأزبكية فى عام ١٨٧٢م بإشراف المهندس الفرنسى «باريل ديشان بك» . على غرار غابة «بولونيا» بقلب باريس .

وميدان العتبة الخضراء أطلق عليه اسم «الملكة فريدة» بزواجها من «الملك فاروق» ، كما حدث لشارع عبد الخالق ثروت . وبطلاقها أعيد للميدان والشارع اسميهما .

المصدر : «شوارع لها تاريخ» لعباس الطرابيلى
«القاهرة فى عصر إسماعيل» لعرفة عبد على
«النقد المعمارى ودوره فى تطوير العمارة المعاصرة المصرية»
لعلى عبد الرؤوف على

A

ميدان العتبة الخضراء (قديماً) ويظهر بالصورة فندق «البرلمان» ومبنى مطافئ القاهرة ـ وخط الترام
Photo : Lehnert & Landrock

B

ميدان العتبة الخضراء (قديماً) ويظهر بالصورة جزيرة بيضاوية الشكل التى تتوسط الميدان ، كما يظهر كل من مبنى مطافئ القاهرة ومبنى البريد
Photo : Lehnert & Landrock

C

واجهة خلفية لمبنى فندق «البرلمان» بميدان العتبة الخضراء ، ويظهر بالصورة سوق الخضار من أعلا تصوير : عام ١٩٩٦م

D

مبنى مطافئ القاهرة بميدان العتبة الخضراء تصوير : عام ١٩٩٦م

ميدان العتبة الخضراء
EL-ATABA EL-KHADRA SQ.

A Group of Historical / Architectural Valuable Buildings shaping together an Urban & Heritage Panorama. "Matatiya Complex Building" (181) & "Mudiriyat El-Shuun El-Sihiya" (180) & "Postoffice Building" (179) & "Matafiq El-Qahira" (178) , "Funduq El-Ataba" or "Parlament Hotel" (175)
Photo : 1996

"El-Ataba El-Khadra" Sq. «ميدان العتبة الخضراء»

تظهر بالميدان مجموعة من المباني ذات القيمة التاريخية والمعمارية متجاورة - وتشكل معاً بانوراما عمرانية / تراثية .
«عمارة ماتاتيا» - قهوة المختلط (١٨١) «مبنى مديرية الشئون الصحية» (١٨٠) ، «مبنى البريد» (١٧٩) ، «مبنى مطافئ القاهرة»(١٧٨) ، «مجمع فندق العتبة»(١٧٥)

التصوير عام ١٩٩٦م

1 El-Ataba El-Khadra Sq. (Build 2)
Built : end of 20th of 20th Century
Area : 1500 m²
No. of storeys : 4
Style : French Neo-Baroque ,
among bldgs. with pedestrian arcades

"Parlament Hotel" «فندق البرلمان»

١ ميدان العتبة الخضراء «كتلة المبنى ناصية شارع الأزهر والميدان»
تاريخ البناء : نهاية العشرينيات من القرن ٢٠
المساحة : ١٥٠٠ متر²
عدد الأدوار : ٤
الطراز : النيوباروك الفرنسي
من المباني ذات البواكي بالدور الأرضي التي تغطي الرصيف

1 El-Ataba El-Khadra Sq. (Built 1)
Built : end of 20th of 20th Century
Area : 1575 m²
No. of storeys : 4
Style : French Neo-Baroque
among bldgs. with pedestrian arcades

"Parlament Hotel" «فندق البرلمان»

١ ميدان العتبة الخضراء «كتلة المبنى التي تعلوها قبة»
تاريخ البناء : نهاية العشرينيات من القرن ٢٠
المساحة : ١٥٧٥ متر²
عدد الأدوار : ٤
الطراز : النيوباروك الفرنسي
من المباني ذات البواكي بالدور الأرضي التي تغطي الرصيف

ميدان العتبة الخضراء
EL-ATABA EL-KHADRA SQ.

182

"Halawa Stores" «محلات حلاوة»

17 El-Ataba El-Khadra Sq."
Built : beginning of 20th Century
No. of storeys : 3
Style : Classic

١٧ ميدان العتبة الخضراء
تاريخ البناء : مطلع القرن ٢٠
عدد الأدوار : ٣
الطـــراز : كلاسيك

183

"Sharikat El-Beit El-Misry"
former "Tiring Department Store"
2 El-Gohary St. - El-Ataba El-Khadra Sq.
Built : 1928
Architect : Oskar Horowitz
Area : 1235 m²
No. of storeys : 6
Style : French Neo-Baroque

شركة البيت المصري
«تيرنج سابقاً»

٢شارع الجوهري بالعتبة الخضراء
تاريخ البناء : ١٩٢٨
المعماري : أوسكار هوروفيتس
المساحـــة : ١٢٣٥ متر٢
عدد الأدوار : ٦
الطـــراز : النيوباروك الفرنسي

183

176

"Vegetables Market of Ataba" « سوق الخضار بالعتبة»

1 El-Morgan St. "El-Ataba El-Khadra Sq."
Built : before 1928
Area : 6260 m²
Style : Steel Construction - Neo-Baroque & Neo-Classic

١ شارع المرجان المتفرع من ميدان العتبة الخضراء
تاريخ البناء : قبل ١٩٢٨
المساحـــة : ٦٢٦٠ متر٢
الطـــراز : إنشاء حديدى ـ نيوباروك ونيوكلاسيك

176

شارع عبد العزيز

ABD EL-AZIZ ST.

يبدأ شارع عبد العزيز من العتبة الخضراء إلى قسم شرطة عابدين عند ملتقى شارع عبد العزيز مع شارعى «الجمهورية وعبد السلام عارف». بدأ تنفيذ الشارع فى عام ١٨٧٠م فى عهد «الخديوى إسماعيل» .

وعند ملتقى شارعى «عبد العزيز ورشدى (الساحة سابقاً)» يوجد محل «عمر أفندى» ، وهو اسم صاحبه التركى . وبقيام الحرب العالمية الأولى (١٩١٤ ـ ١٩١٨)م تم تصفية أملاك الاتراك فى مصر واشترى المحل تاجر فرنسى اسمه «أورزدى باك» ، ولكنه احتفظ باسم المحل الأصلى لما كان له من شهرة تجارية واسعة . وللمبنى قبة تعلوه فوق المدخل كان بها فانوس يدور مساء فتضاء سماء القاهرة وأشتهر بفانوس «عمر أفندى» .

وقد أطلق على الشارع اسم «السلطان عبد العزيز» سلطان تركيا (١٨٦١ ـ ١٨٧٦)م تخليداً لزيارته المثمرة لمصر فى إبريل ١٨٦٣م خلال فترة ولاية «إسماعيل باشا» وقضى فى ضيافته عشرة أيام وجد خلالها كل مظاهر الإكرام والحفاوة ما جعل «لإسماعيل» منزلة كبيرة عنده .

وعند وصوله إلى الإسكندرية كان «إسماعيل باشا» شخصياً فى استقباله «فالسلطان عبد العزيز» أول سلطان عثمانى يأتى إلى مصر زائراً بعد «السلطان سليم» الذى أتاها فاتحاً فى عام ١٥١٧م .

ونزل ضيف مصر بسراى رأس التين مدة يومين ثم سافر بالقطار إلى القاهرة وهى المرة الأولى التى رأى فيها السلطان القطار ، فمصر كانت سباقة فى إدخال السكك الحديدية فى عهد «عباس الأول» فى عام ١٨٥٢م بالاتفاق مع « روبرت ستيفنسون» مخترع القاطرة البخارية . كما أن خط «القاهرة ـ الإسكندرية» هو أول خط على مستوى الشرق كله.

وفى القاهرة نزل السلطان فى قصر القلعة وصلى الجمعة بجامع محمد على ، ورأس حفل تشييع المحمل .

وخلال هذه الزيارة وطد «إسماعيل باشا» مركزه لدى السلطان لتحقيق طموحاته ، فحصل على حقوق ومزايا جديدة وعدة فرمانات لزيادة سلطته ، بداية بتغيير نظام توارث حكم مصر لأكبر أبناء «إسماعيل» بدلاً من أكبر أفراد أسرة «محمد على» (فرمان ٨ من يونيو ١٨٦٧م) . كما حصل على امتياز لقب «خديوى» (لفظ فارسى معناه الأمير العظيم فرمان ٢٧من مايو ١٨٦٦م) . وبعد أن كان والياً ارتقى إلى مرتبة تقرب من الملوك والسلاطين .

المصدر : «عصر اسماعيل» لعبد الرحمن الرافعى
«اسماء ومسميات من مصر» لمحمد كمال السيد

بداية شارع عبد العزيز عند ميدان العتبة الخضراء وتظهر هنا العمارة رقم (١٧٧) بالخريطة تصوير عام ١٩٩٧م

شارع عبد العزيز من أعلى تصوير: عام ٢٠٠٠م

شـــارع عبد العزيز
ABD EL-AZIZ ST.

168

"Omar Efendi" Department Store
41 Rushdi Pasha St.
Built : after 1913 before 1928
Area : 1170 m²
No. of storeys : 7
Style : French Neo-Baroque

محل «عمر أفندى عبد العزيز»
٤١ شارع رشدى باشا
تاريخ البناء : بعد ١٩١٣ قبل ١٩٢٨
المســـاحـــة : ١١٧٠ متر²
عـدد الأدوار : ٧
الطـراز : النيو باروك/الفرنسى

171 & 172

١٧ و ١٩ شارع عبد العزيز
تاريخ البناء : حوالى نهاية القرن ١٩
عـدد الأدوار : ٥ مع إضافة نصف دور لاحقاً
الطـــــراز : كلاسيك

171 & 172

17 & 19 Abd El-Aziz St.
Built : end of 19th Century
No. of storeys : 5 & a semi-storey later addition
Style : Classic

171

17 Abd El-Aziz St.
Built : end of 19th Century
No. of storeys : 5 &
a semi-storey later addition
Style : Classic

١٧ شارع عبد العزيز
تاريخ البناء : حوالى نهاية القرن ١٩
عـدد الأدوار : ٥
مع إضافة نصف دور لاحقاً
الطـــــراز : كلاسيك

174

Abd El-Aziz St.at El-Ataba
El-Khadra Sq.
Built : end of 19th Century
No. of storeys : 5
Style : Classic

أول شارع عبد العزيز عند ميدان
العتبة الخضراء
تاريخ البناء : حوالى نهاية القرن ١٩
عـدد الأدوار : ٥
الطـــــراز : كلاسيك

173

Abd El-Aziz St.
Built : end of 19th Century
No. of storeys : 5
Style : Classic

شارع عبد العزيز
تاريخ البناء : حوالى نهاية القرن ١٩
عـدد الأدوار : ٥
الطـــــراز : كلاسيك

169

9 Abd El-Aziz St.
Built : end of 19th Century
No. of storeys : 5
Style : Classic

٩ شارع عبد العزيز
تاريخ البناء : حوالى نهاية القرن ١٩
عـدد الأدوار : ٥
الطـــــراز : كلاسيك

170

11 Abd El-Aziz St.
Built : end of 19th Century
No. of storeys : 5
Style : Classic

١١ شارع عبد العزيز
تاريخ البناء : حوالى نهاية القرن ١٩
عـدد الأدوار : ٥
الطـــــراز : كلاسيك

شارع القلعة
«محمد على سابقاً»
EL-QALAA ST.

محمد على باشا

افتتح شارع القلعة فى عهد «الخديوى إسماعيل» فى عام ١٨٧٢م . وهو من أطول شوارع القاهرة ، ويصل طوله إلى حوالى ٢ كم وعرضه ١٥ متراً . يربط بين ميدان العتبة الخضراء، ومنطقة جامع ومدرسة السلطان حسن، وجامع الرفاعى ، والقلعة .

وفى منتصفه يقع مجمع المتحف الإسلامى (دار المحفوظات سابقاً) . كان بأوله المقابر المعروفة «بترب المناصرة» و«ترب الأزبكية» . وعند الشروع فى إنشاء الشارع جاء مروره فى وسطها تقريباً ، فاشترت حكومة «إسماعيل» الأملاك الداخلية فيه وهدمت المقابر ونقل منها بعض العظام إلى قرافة الإمام الشافعى . والبعض الآخر وضع فى صهريج بنى عليه المسجد المعروف «بمسجد العظام» فى شارع عبد العزيز .

أيضاً أزيلت مبان قديمة ومساجد كثيرة ليمر الشارع بعدة أحياء للمدينة القديمة مثل جامع «أزبك» الذى أقيم محله تمثال «إبراهيم باشا» قبل وضعه بميدان الأوبرا (إبرهيم باشا سابقاً) ، كما أزيل أيضاً جامع «إسكندر باشا» ... إلخ .

وتميزت الأحياء التى مر بها شارع «محمد على» بطابع خاص ، وأقيمت واجهات المنازل التى تشرف عليه فوق بوائك تغطى الأرصفة لتظلل المارة وتقيهم من حرارة الشمس ومياه الأمطار ، وارتفع إيجار سكنها . كما تميزت المبانى بالطراز الكلاسيكى (الفرنسى والإيطالى) مع بعض محاولات المزج بملامح العمارة المحلية . وتعود هذه المبانى الواقعة بالجزء الجنوبى من الشارع إلى عصر «إسماعيل» أو ما بعده فتنتمى إلى النصف الثانى من القرن ١٩ ، وهى فى معظمها متوسطة الإرتفاع من ٣ إلى ٤ أدوار . وقد برز اسم الحاج «محمد أبو حبل» من التجار المشهورين الذين بنوا العمارات فى عهد إنشاء الشارع وأيضاً قصر «حسن باشا الشريعى» وقصر «نعمانى باشا» ، وسراى «الأمير رستم باشا» وغيرها .... ومن المؤسف أن نجد العديد من المبانى القديمة بالشارع قد فقدت بعض أدوارها ولم يتبق منها أكثر من دور واحد أو دورين على الأكثر . أما المبانى الموجودة بالقرب من ميدان العتبة الخضراء وهى أكثر حداثة فكثير منها أنشئ مع مطلع القرن ٢٠ وتزيد فى ارتفاعاتها لتصل إلى ٦ - ٧ أدوار .

المصدر : ● «القاهرة عمرها ٥٠ ألف سنة» للدكتور سيد كريم
● «موسوعة مدينة القاهرة فى ألف عام» لعبد الرحمن زكى
● "Kairo" لمحمد شرابى

شارع «محمد على» افتتح فى عهد الخديوى إسماعيل عام ١٨٧٢م تصوير : عام ١٩٩٦م

تميز شارع «محمد على» بواجهات المنازل ذات البواكى التى تغطى الأرصفة لتظلل المارة وتحميهم من حرارة الشمس تصوير : عام ١٩٩٦م

شارع القلعة
EL-QALAA ST.

263

173 El-Qalaa St. former "Mohamed Aly St. "
Built : 2nd half of 19th Century
No. of storeys : 3
Style : Classic
among bldgs. with pedestrian arcades

١٧٣ شارع القلعة «محمد على سابقاً»
تاريخ البنـاء : النصف الثانى من القرن ١٩
عدد الأدوار : ٣
الطـــراز : كلاسيك – من المبانى ذات البواكى بالدور الأرضى التى تغطى الرصيف المطل على الشمس

263

10 Targoman St.
Built : 2nd half of 19th Century
No. of storeys : 4
Style : Classic
among bldgs. with pedestrian arcades

١٠ شارع الترجمان
تاريخ البناء : النصف الثانى من القرن ١٩
عدد الأدوار : ٤
الطـــراز : كلاسيك ـ من المبانى ذات البواكى بالدور الأرضى «تم إلغائها حالياً»

262

176 El-Qalaa St. (M. Aly St.)
Built : 2nd half of 19th Century
No. of storeys : 4
Style : Classic
among bldgs. with pedestrian arcades

١٧٦ شارع القلعة «محمد على سابقاً»
تاريخ البناء : النصف الثانى من القرن ١٩
عدد الأدوار : ٤
الطـــراز : كلاسيك ـ من المبانى ذات البواكى بالدور الأرضى التى تغطى الرصيف

261

265

160 El-Qalaa St. (M. Aly) & 2 Attfet El-Manga
Built :2 nd half of 19th Century
No. of storeys : 4
Style : Classic
with pedestrian arcades

١٦٠ شارع القلعة «محمد على سابقاً» ٢ عطفة المنجة
تاريخ البناء : النصف الثانى من القرن ١٩
عدد الأدوار : ٤
الطـــراز : كلاسيك – من المبانى ذات البواكى بالدور الأرضى

277

"Mosque of Sheikh Soliman Salem"
Style : Islamic

«مسجد الشيخ سليمان سالم»
الطـــراز : إسلامى

278

1 El-Attar St.
Built : 2nd half of 19th Century
Area : 310 m²
No. of storeys : 3 (Today only one left)
Style : Classic
among bldgs. with pedestrian arcades

١ شارع العطار
تاريخ البناء : النصف الثانى من القرن ١٩
المســـاحة : ٣١٠ م²
عدد الأدوار : ٣ (حالياً باقى دور واحد فقط)
الطـــراز : كلاسيك – من المبانى ذات البواكى بالدور الأراضى تغطى الرصيف للتظليل والحماية من الشمس



278

شارع القلعة
EL-QALAA ST.



275

١ شارع المناصرة
تاريخ البناء : حوالى نهاية القرن ١٩
عدد الأدوار : ٥ والدور الخامس إضافة لاحقة
الطـــراز : كلاسيك متطور

1 Manasra St.
Built : about end of 19th Century
No. of storeys : 5 last one later add.
Style : Late Classic

264

١١١ شارع القلعة «محمد علي»
تاريخ البناء : النصف الثاني من القرن ١٩
عدد الأدوار : ٣ باقي فقط ٢
الطـــراز : كلاسيك ـ من المباني ذات البواكي بالدور الأراضي التي تغطي الرصيف

111 El-Qalaa St. (M. Aly St.)
Built : 2nd half of 19th C.
No. of storeys : 3 only 2 left
Style : Classic Mediterenian
Arch. - among bldgs. with pedestrian arcades



276

١١٣ شارع القلعة «محمد علي سابقاً» وناصية شارع المكتبة
تاريخ البناء : حوالى ١٨٨٠
عدد الأدوار : ٣ اليوم باقي فقط ٢
الطـــراز : كلاسيك مع تأثير عمارة حوض البحر المتوسط من المباني ذات البواكي بالدور الأرضي

113 El-Qalaa St. (M. Aly St.) & corner of El- Maktaba St.
Built : about 1880
No. of storeys : 3only 2 left
Style : Classic Mediterenian
Arch. - among bldgs. with pedestrian arcades

264

١ شارع المناصرة
تاريخ البناء : حوالى نهاية القرن ١٩
عدد الأدوار : ٥ والدور الخامس إضافة لاحقة
الطـــراز : كلاسيك متطور

1 Manasra St.
Built : about end of 19th Century
No. of storeys : 5 last one later add.
Style : Late Classic

267

١١٤ شارع القلعة «محمد علي سابقاً»
تاريخ البناء : النصف الثاني من القرن ١٩
عدد الأدوار : ٣اليوم باقي فقط ٢
الطـــراز : كلاسيك
من المباني ذات البواكي بالدور الأرضي التي تغطي الرصيف

114 El-Qalaa St. (M. Aly St.)
Built : 2nd Half of 19th Century
No. of storeys : 3 (only 2 left)
Style : Classic
among bldgs. with pedestrian arcades

266

«مكتبة الأزهر»
"El-Azhar Library"
El-Qalaa St. (former Mohamed Aly St.)
Style : Arabic

266

شارع القلعة «محمد علي سابقاً»
الطـــراز : عربي

274

«المتحف الإسلامي» «دار الكتب المصرية سابقاً» شارع القلعة «محمد علي سابقاً» بميدان باب الخلق
تاريخ البناء : ١٩٠٤
عدد الأدوار : ٢
الطـــراز : عربي
انشاء دار للكتب واحتوى أكثر من ٥٤٠٠٠ مجلداً تحول المتحف الإسلامي بعد نقل دار الكتب الى المبنى الحديث عام ١٩٧٠

"Islamic Museum"
"former Dar El-Kutub"
Built : 1904
No.of storeys : 2
Style: Arabic

شارع القلعة
EL-QALAA ST.

268

268

شارع سكة المدابغ القديمة وشارع القلعة «محمد على سابقاً»
ناصية سكة المدابغ القديمة
تاريخ البناء : حوالى ١٨٨٠
عدد الأدوار : ٣ ـ باقى اليوم ٢ فقط
الطـــراز : كلاسيك
من المبانى ذات البواكى بالدور الأرضى التى تغطى الرصيف

Sekkat El-Madabegh El-Kadima St. & El-Qalaa St.
Corner of Sekket El-Madabegh El-Kadima
Built : about 1880
No. of storeys : 3 today only 2 left
Style : Classic
among bldgs. with pedestrian arcades

269

٧٦ شارع القلعة «محمد على سابقاً»
تاريخ البناء : حوالى ١٨٨٠
عدد الأدوار : ٣ اليوم باقى فقط ٢
الطـــراز : كلاسيك
من المبانى ذات البواكى بالدور الأرضى
التى تغطى الرصيف

76 El-Qalaa St. (M. Aly St.)
Built : about 1880
No. of storeys : 3 (only 2 left)
Style : Classic
among bldgs. with
pedestrian arcades

270

٧٢ ، ٧٤ شارع القلعة «محمد على
سابقاً» ناصية حارة الهندى
تاريخ البناء : حوالى ١٨٨٠
عدد الأدوار : غير معلوم ـ باقى فقط ٢
الطـــراز : كلاسيك ـ من المبانى ذات
البواكى بالدور الأرضى التى تغطى الرصيف

72 & 74 El-Qalaa St.
Built : about 1880
No. of storeys : unknown
today only 2 left
Style : Classic - among bldgs.
with pedestrian arcades

273



273

٥١ شارع القلعة «محمد على سابقاً»
تاريخ البناء : حوالى ١٩١٠
عدد الأدوار : ٣ اليوم باقى فقط ٢
الطـــراز : كلاسيك والفن الجديد
المبانى ذات البواكى بالدور الأرضى التى تغطى الرصيف

51 El-Qalaa St. (former Mohamed Aly St.)
Built : about 1910
No. of storeys : 3 today only 2 left
Style : Classic & Jugendstil among bldgs.
with pedestrian arcades

272

٦١ شارع القلعة «محمد على سابقاً»
تاريخ البناء : مطلع القرن ٢٠
عدد الأدوار : ٤
الطـــراز : كلاسيك وآرت ديكو

61 El-Qalaa St. (M. Aly St.)
Built : beginning of 20th Century
No. of storeys : 4
Style : Classic & Art Deco

271

٥٩ شارع القلعة «محمد على سابقاً»
تاريخ البناء : مطلع القرن ٢٠
عدد الأدوار : ٤
الطـــراز : كلاسيك وآرت ديكو

59 El-Qalaa St. (M. Aly St.)
Built : beginning of 20th Century
No. of storeys : 4
Style : Classic & Art Deco

ميدان رمسيس
«نهضة مصر سابقاً»
RAMSIS SQ.

رمسيس الثانى

أوسع ميادين القاهرة وأكثرها حركة ويصل ما بين مصر الجديدة وشبرا بأحياء القاهرة الجنوبية . تصب فيه عدة شوارع رئيسية هى: «غمرة ، رمسيس ، الفجالة ، كلوت بك ، الجمهورية ، السبتية ، الجلاء، شبرا» .

وموقع الميدان فى الزاوية الشمالية الغربية للمدينة عند ميناء «المقس» الذى يعود تاريخه إلى العصر الفاطمى ، وقد امتدت إليه أسوار القاهرة فى عهد «صلاح الدين» ، وقد أخذ الميدان اسمه من إحدى البوابات الشهيرة لهذا السور «ميدان باب الحديد» . وقد أزالها «محمد على باشا» بعد أن كانت أبرز معالم المنطقة فى ذلك الوقت .

فى عام ١٨٥٦م شيدت محطة السكك الحديدية الرئيسية فى ذلك المكان ، والتى عرفت أيضاً بمحطة «باب الحديد» . وقد تميزت بقربها من الفنادق الكبرى المقامة بميدان الأزبكية أو شارع الجمهورية (إبراهيم باشا سابقاً) . احترقت المحطة فى عام ١٨٨٢م . أما مبنى المحطة الحالى فتم بناؤه فيما بين ١٨٩١ - ١٨٩٣م وهو عربي الطراز ، وضع تصميمه المهندس البريطانى «إدوين بانس» بترشيح من «روبرت ستيفسن» . وبامتداد مبنى محطة مصر أنشىء متحف السكك الحديدية فى عام ١٩٣٢م من أجل عرض تطور وسائل النقل والمواصلات خاصة السكك الحديدية.

وبوضع تمثال «نهضة مصر» للمثال «محمود مختار» (١٨٩١ - ١٩٣٤م) بوسط الميدان وإزاحة الستارعنه فى ٢ مايو ١٩٢٨ صار اسمه ميدان نهضة مصر ، حتى تم رفعه ووضع مكانه تمثال «رمسيس الثانى» فى عام ١٩٥٦م وبذلك عرف بميدان رمسيس .

و«الملك رمسيس الثانى» هو أشهر ملوك الأسرة ١٩ ، وأغناهم فى التراث أثراً وأكثرهم ولداً . حكم مصر فى الفترة ١٢٩٠ - ١٢٢٣ق.م. بدأ خلالها عصراً جديداً أطلق عليه «عصر الامبراطورية الثانية». عمل على إحياء النفوذ المصرى فى بلاد الشام ، وانتصر عليهم فى موقعة «قادش» . لجأ ملك الحيثيين إلى توقيع معاهدة سلام معه ، وإعادة العلاقات الودية بينهما . وهذه المعاهدة أقدم معاهدة سلام دولية من نوعها عرفها التاريخ . واشتهر «رمسيس الثانى» أيضاً بأعماله المعمارية فى أنحاء البلاد . نحتت فى عهده ٦ معابد أشهرها معبد أبى سمبل ، وأتم بهو الأعمدة بمعبد الكرنك ، كما أقام المسلات ومازالت إحداها قائمة بمعبد الأقصر ، وأخرى نصبت بأحد ميادين باريس.

المصدر : «الموسوعة العربية الميسرة» ٢٠٠١
«موسوعة مدينة القاهرة فى ألف عام» لعبد الرحمن زكى
«القاهرة فى عصر إسماعيل» لعبد الرحمن الرافعى

مبنى محطة السكك الحديدية

المصدر : «القاهرة فى ألف عام»

ميدان رمسيس بتوسطه تمثال «رمسيس الثانى» والنافورة قبل اختراق كوبرى ٦ أكتوبر لفراغ الميدان

تمثال «نهضة مصر» بميدان محطة مصر للمثال «محمود مختار» وقد حل محله تمثال رمسيس الثانى - الصورة فى موقعه الحالى أمام مدخل حديقة الحيوان بالجيزة
تصوير : عام ٢٠٠١

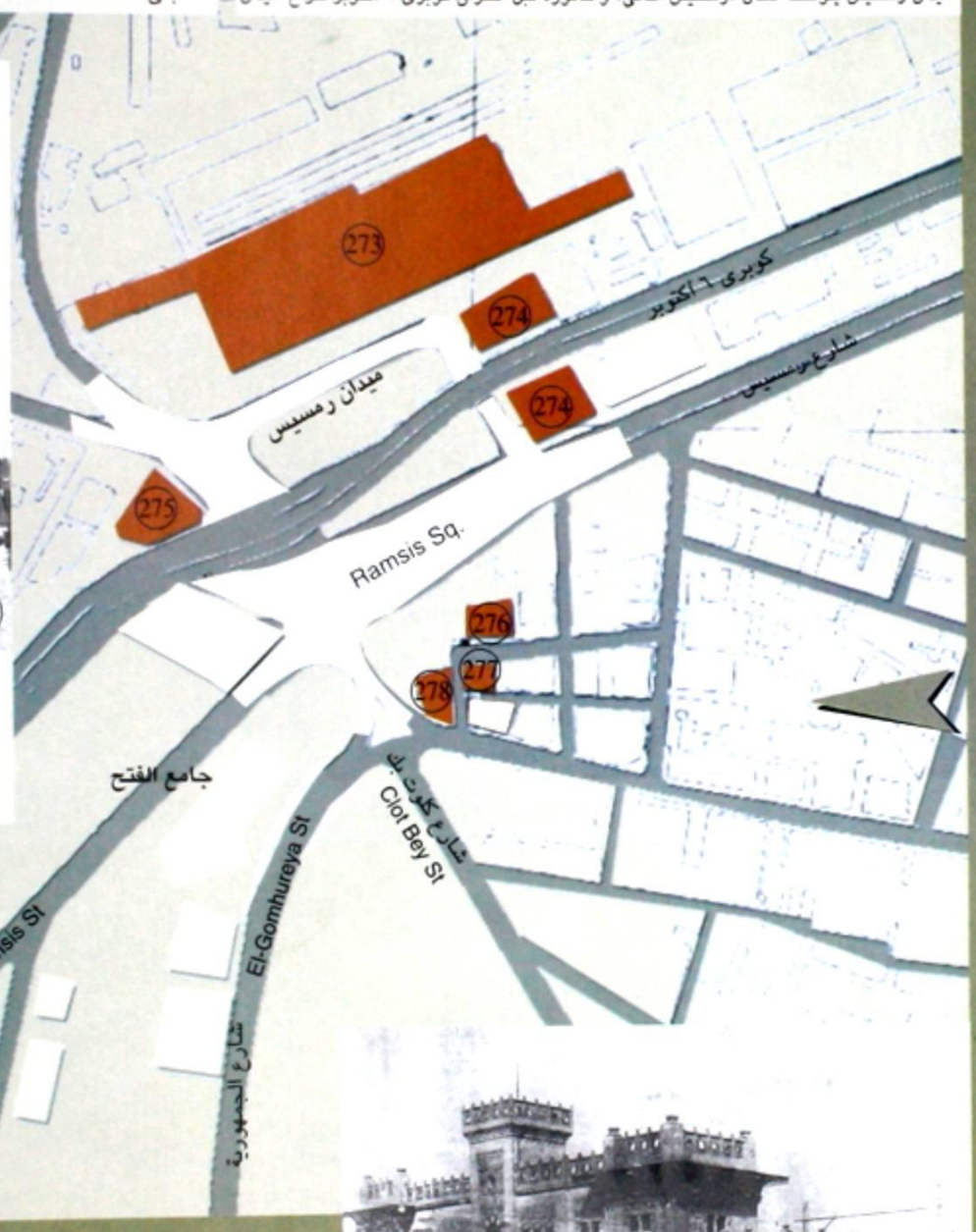

محطة كوبرى الليمون ذات الطراز العربى المتمشى مع طراز محطة مصر للسكك الحديدية المجاورة لها
Photo : Egyptian State Railways Magazine

«ميدان محطة مصر» - نهضة مصر «قديماً - ويظهر بالصورة تمثال نهضة مصر يتوسط فراغ الميدان قبل نقله إلى موقعه الحالى
Photo: Lehnert & Landrock

ميدان رمسيس
RAMSIS SQ.

Panorama View : "Ramsis Square"

بانوراما «ميدان رمسيس»

Ramsis Sq., one of the most important and largest Squares in Cairo , crossed by the 6th of October bridge and other pedestrian bridges.
In the middle of the space stands
Ramsis II. Statue without its former front fountain.
Photo : 2001

ميدان رمسيس من أكبر وأوسع وأهم ميادين القاهرة ـ يخترقه كوبرى ٦ أكتوبر ـ ومنزل الكوبرى المتجه إلي شارع رمسيس كذلك كبارى المشاة ـ فى منتصف الميدان يقف تمثال «رمسيس الثانى» ولكن بدون النافورة التى كانت تتقدمه .

تصوير : عام ٢٠٠١م

"Egyptian Railway Station"

«محطة مصر الرئيسية للسكك الحديدية»

Ramsis Sq.
Built : 1891 - 1893
Architect : Edwin Bans
No. of storeys : 3
Style : Arabic
Photo : 2001

ميدان رمسيس
تاريخ البناء : ١٨٩١ ـ ١٨٩٣
المعمـــارى : «إدوين بانس»
عدد الأدوار : ٣
الطراز : عربى
التصوير : عام ٢٠٠١م

ميدان رمسيس
RAMSIS SQ.

273

محطة مصر للسكك الحديدية ـ تظهر بالصورة
الساحة التي تتقدم المحطة وتستخدم كموقف
انتظار السيارات

"Egyptian Railway Station"
& Parking Area in the front
Photo : 2000

273

كوبرى المشاه المقام من أجل تيسيير حركة العبور
الآمن للميدان بهدف الوصول إلى مدخل محطة
السكك الحديدية .

Pedestrian cross-bridge as access to
the Railway Station Main Extrance.
Photo : 2001



273

برج الساعة عند الركن الشمالى الغربى لمبنى
محطة مصر للسكك الحديدية

273

كوبرى المشاه المؤدى إلى مدخل محطة مصر ـ
يتجه محورى إلى منتصف الفتحات التى تعلو
المدخل

Pedestian Bridge to Railway Station
Entrance
Photo : 2000

274

«محطة كوبرى الليمون سابقاً»
كان أمامها فيما مضى رصيف محطة ترام مصر الجديدة
ميدان رمسيس
تاريخ البناء : نهاية القرن ١٩
عدد الأدوار : ٢
الطراز : إسلامى

Former "Lemon-Bridge Station"

Ramsis Sq.
Built : end of 19th Century
No. of storeys : 2
Style : Islamic
Photo : 2001

ميدان رمسيس
RAMSIS SQ.

275

«آقلام عموم هندسة السكة الحديد والأشغال» "Egyptian Railway"

ميدان رمسيس
تاريخ البناء : ١٩١٠
الطراز : كلاسيك ـ من المبانى ذات البواكى التى تغطى الرصيف

Ramsis Sq.
Built : 1910
Style : Classic ,among bldgs. with pedestrian arcades

276

«لوكاندة الشعب» "Hotel El-Shaab"

٤ شارع كامل صدقى متفرع من ميدان رمسيس
عدد الأدوار : ٣
تاريخ البناء : حوالى ١٩٠٠
الطـــــراز : كلاسيك

4 Kamel Sedqi St.
Built : about 1900
No. of storeys : 3
Style : Classic

278

٧ ميدان رمسيس
تاريخ البناء : حوالى ١٩٠٠
عدد الأدوار : ٦
الطـــــراز : كلاسيك ونيوكلاسيك ،
المبانى ذات البواكى التى تغطى الرصيف

7 Ramsis Sq.
Built : about 1900
No. of storeys : 6
Style : Classic & Neo-Classic,
among bldgs. with pedestrian arcades

277

١ شارع السلطان شعبان متفرع من ميدان رمسيس
تاريخ البناء : حوالى ١٩٠٠
عدد الأدوار : ٣ مع إضافة نصف دور لاحقاً
الطـــــراز : كلاسيك

1 El-Sultan Shaaban St.
Built : about 1900
No. of storeys : 3 & a semi-storey later add.
Style : Classic

شارع رمسيس
«الملكة نازلى سابقا»
RAMSIS ST.

الملكة نازلى

توالت الأسماء فعرف فى الماضى بشارع «الترعة الإسماعيلية» أو شارع «الملكة نازلى» أو شارع «النهضة» وأخيراًوحتى الآن أطلق عليه اسم شارع رمسيس .

يعتبر شارع رمسيس من أطول الشوارع الحديثة «بالقاهرة» ، ويمثل محوراً هاماً لمدينة القاهرة بصفة عامة ، فالمبانى الموجودة به عبارة عن منشآت حيوية كبيرة . ويعود تاريخ إنشائه إلى عام ١٩٠٠م بعد ردم ترعة الإسماعيلية ولذلك سمى باسمها فى البداية . ويبدأ من مبنى دار الآثار المصرية شمال ميدان التحرير ، ويمر بحى معروف وبولاق حتى يتقاطع مع شارع ٢٦ يوليو عند دار القضاء العالى ، ومبنى جمعية الإسعاف . ويواصل امتداده ماراً بمبنى مصلحة التليفونات وجمعية المهندسين ، ونقابة المهندسين ، ومستشفى الهلال الأحمر ، وعمارة رمسيس ، ثم يصب فى ميدان رمسيس (محطة مصر) . ويستأنف سيره موازياً لخط السكة الحديدية (مصر الإسكندرية) ماراً بأحياء الفجالة وغمرة والسكاكينى حتى يتقاطع مع شارعى «أحمد سعيد ومصر والسودان»، ثم يتجه إلى العباسية .

وأطلق عليه اسم «الملكة نازلى» ثم شارع النهضة وأخيراً شارع رمسيس .

و«الملكة نازلى» هى الزوجة الثانية للملك «فؤاد الأول» من عام ١٩١٩م حتى وفاته فى عام ١٩٣٦م . انجبت منه الأمير «فاروق» والأميرات «فوزية» و«فوقية» و«فتحية» و«فايزة» . وهى حفيده «محمد شريف باشا» أبو الدستور المصرى ، الجركسى الأصول ، وابنة «عبد الرحيم باشا صبرى» الذى كان محافظاً للقاهرة ، وأخت كل من «شريف باشا صبرى» الذى تولى الوصايا على عرش «فاروق» فى عام ١٩٣٦م و«حسين صبرى» الذى كان محافظاً للإسكندرية . أما والدتها فكانت من أصول فرنسية . كانت «نازلى» تهوى التصوير الفوتوغرافى والرسم . لعبت دوراً أساسياً فى توجيه حياة أبنها «الملك فاروق» بعد وفاة زوجها «الملك فؤاد» . تزوجت «أحمد حسنين باشا» رئيس الديوان الملكى زواجاً عرفياً ، وقد أصدر «الملك فاروق» أمراً بتجريدها من لقب ملكة فى عام ١٩٥٠م .

سافرت إلى أوروبا واستقرت فى الولايات المتحدة الأمريكية . فى عام ١٩٧٣م اشهرت إفلاسها بسبب الديون المتراكمة عليها . توفيت فى مدينة «بيفرلى هيلز» بولاية كاليفورنيا بأمريكا بعد مرض عضال .

المصدر : «موسوعة أعلام مصر فى القرن ٢١، ١٩٩٦م
«شوارع لها تاريخ» لعباس الطرابيلى

جمعية المهندسين المصرية – ٢٨ شارع رمسيس – وقت إنشائها وقبل إضافة الدور العلوى تصوير : عن إصدار كتيب الجمعية

شارع رمسيس متجهاً نحو ميدان عبد المنعم رياض تصوير : عام ٢٠٠١

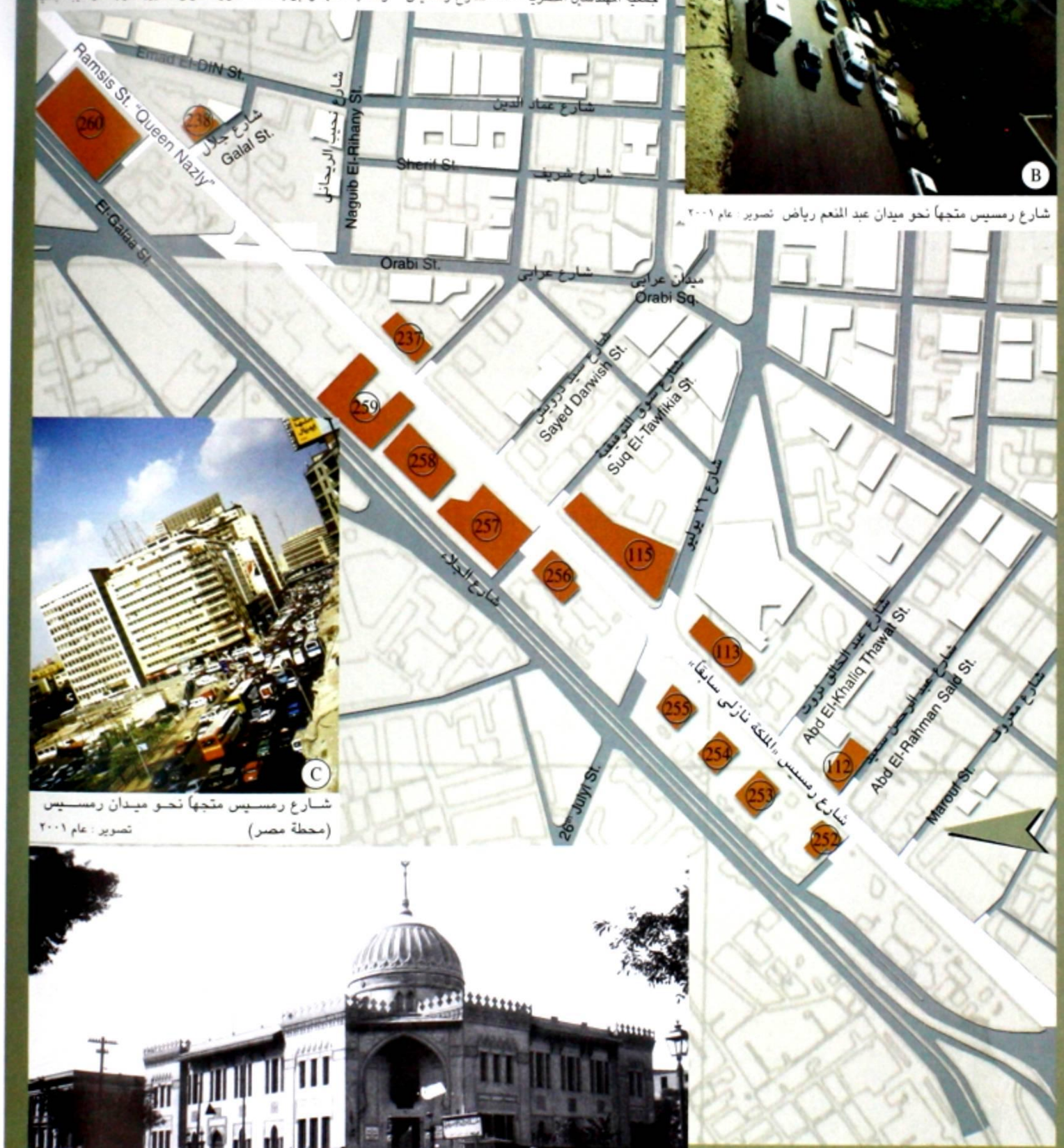

شارع رمسيس متجهاً نحو ميدان رمسيس (محطة مصر) تصوير : عام ٢٠٠١

معهد الموسيقى العربية بشارع رمسيس«المدرسة الملكية للموسيقى العربية سابقاً» إفتتحها الملك فؤاد فى عام ١٩٢٣
Photo : Lehnert & Landrock

252

"Gamiyat El-Shubban El-Muslimeen" «جمعية الشبان المسلمين»

Ramsis St. (overlooks Galaa St.)
Built : 1927
No. of storeys : 4
Style : Arabic & influenced by Expressionism Arch. of Middle Europe

شارع رمسيس «وتطل على شارع الجلاء»
تاريخ البناء : ١٩٢٧
عدد الأدوار : ٤
الطـــــراز : عربى مع تاثير المدرسة التعبيرية بوسط أوروبا

253

"Maslahat El - Kimiya" «مصلحة الكيمياء»

12 Ramsis St. (overlooks Galaa St.)
Built : 1934
Area : 2705 m²
No. of storeys : 5
Style : Neo-classic & has a Pharaonic Entrance

١٢ شارع رمسيس «وتطل على شارع الجلاء»
تاريخ البناء : ١٩٣٤
المســـــاحة : ٢٧٠٥ متر²
عدد الأدوار : ٥
الطـــــراز : نيوكلاسيك ، والمدخل ذو ملامح من العمارة المصرية القديمة

254

"Sadat Acadamy" «أكاديمية السادات»

"El-Gamiya El-Misiya Lil-Hasharat"
14 Ramsis St. (overlooks Galaa St.)
Built : 1928
Area : 1015 m²
No. of storeys : 3
Style : Late Classic

«الجمعية المصرية للحشرات سابقاً»
١٤ شارع رمسيس «وتطل على شارع الجلاء»
تاريخ البناء : ١٩٢٨ برعاية الملك فؤاد الأول
المســـاحـــة : ١٠١٥ متر²
عدد الأدوار : ٣
الطـــــراز : كلاسيك متطور

255

"El-Gamiya El-Misrya Lil-Iqtisad El-Siyasi" «الجمعية المصرية للإقتصاد السياسى والتشريع والإحصاء»

16 Ramsis St. "Corner of Ramsis St."& 26th July St.
Built : 1928
Area : 740 m²
No. of storeys : 3
Style : Late Classic

١٦ شارع رمسيس «ناصية رمسيس مع ٢٦ يوليو»
تاريخ البناء : ١٩٢٨ برعاية الملك فؤاد الأول
المســـاحـــة : ٧٤٠ متر²
عدد الأدوار : ٣
الطـــــراز : كلاسيك متطور

شارع رمسيس
RAMSIS ST.

237

2 & 4 Ramsis St. "corner of S.El-Halabi St. & Ramsis St."
Built : 1928
Area : 1560 m²
No. of storeys : 8
Last one later add.
Style : Classic & Art Deco

٢و٤ شارع سليمان الحلبى «ناصية سليمان الحلبى ورمسيس»
تاريخ البناء : ١٩٢٨
المساحة : ١٥٦٠ متر٢
عدد الأدوار : ٨
الدور الأخير إضافة لاحقة
الطـــراز : كلاسيك متطور مع زخارف آرت ديكو

256

Oriental Music Institute
Ramsis St.
Built : 1923
No. of storeys : 2
Style : Arabic

معهد الموسيقى العربية
شارع رمسيس
تاريخ البناء : ١٩٢٣
عدد الأدوار : ٢
الطـــراز : عربى

115

59 Ramsis St. & 26th July St. No. 33
Built : end of 20th of 20 Century
Area : 1835 m²
No. of storeys : 7
Style : Neo-Baroque & Art Deco & Neo-Classic & with expressionistic fitures as Sphinx-Heads

٥٩ شارع رمسيس و٣٣ شارع ٢٦ يوليو
تاريخ البناء : نهاية العشرينيات من القرن٢٠
المساحـــة : ١٨٣٥ متر٢
عدد الأدوار : ٧
الطـــراز : النيوباروك والآرت ديكو والنيوكلاسيك مع استخدام أشكال تعبيرية مثل رؤس سفنكس



260

"El-Hilal El-Ahmar Hospital"
Ramsis St.
Built : before 1928
No. of storeys : 4
Style : Arabic
Demolished & Replaced with a New Hospital bldg.

«مستشفى الهلال الأحمر»
شارع رمسيس
تاريخ البناء : قبل ١٩٢٨
عدد الأدوار : ٤
الطـــراز : عربى
تم إزالته وإحلاله بمبنى المستشفى الجديد

259

"Niqapat El-Mohandessin"
Ramsis St.
Built : early half of 20th Century
No. of storeys : 7
Style : Arabic

«نقابة المهندسين»
شارع رمسيس
تاريخ البناء : النصف الأول من القرن ٢٠
عدد الأدوار : ٧
الطـــراز : عربى

112

"Residential Bldg. - Location of former Victoria Hospital"
13 Abd El-Hamid Said St.
Built : after 1913 before 1928
Area : 965 m²
No. of storeys : 7
"last one later add."
Style : Italian Rationalism

«مبنى سكنى ـ أرض مستشفى فيكتوريا السابقة»
١٣ شارع عبد الحميد سعيد
تاريخ البناء : بعد ١٩١٣ قبل ١٩٢٨
المساحـــة : ٩٦٥ متر٢
عدد الأدوار : ٧ الدور الأخير إضافة لاحقة
الطـــراز : المدرسة العقلانية الإيطالية

238

119 Ramsis St.- corner of Ramsis St. & Galal St.
Built : 1900
Area : 700 m²
No. of storeys : 4
Style : Renaissance

١١٩شارع رمسيس ـ ناصية رمسيس وشارع جلال
تاريخ البناء : ١٩٠٠
المساحـــة : ٧٠٠ متر٢
عدد الأدوار : ٤
الطـــراز : عصر النهضة

شـــارع رمسيس
RAMSIS ST.

113

57 Ramsis St.
Built : beginning of 20th Century
No. of storeys : 3
Style : Late Classic

٥٧ شارع رمسيس
خلف مبنى دار القضاء العالى
تاريخ البناء : مطلع القرن ٢٠
عدد الأدوار : ٣
الطـــــراز : كلاسيك متطور

"El-Shahr El-Aakari" «مبنى الشهر العقارى»

113

57 Ramsis St.
Main Entrance of El-Shahr El-Aakari

٥٧ شارع رمسيس
المدخل الرئيسى لمبنى الشهر العقارى

257

"Maslahat El-Teleghrafat"
26 Ramsis St.
"overlooks Galaa St."
Built : 1927
Area : 2205 m²
No. of storeys : 5
Style : Late Classic & Neo- Baroque

«مصلحة التلغرافات»
٢٦ شارع رمسيس
«يطل على شارع الجلاء»
تاريخ البناء : ١٩٢٧
المساحة : ٢٢٠٥ متر٢
عدد الأدوار : ٥
الطـــــراز : كلاسيك متطور والنيوباروك

258

"Gamiyat El-Mohandessin El-Misriya"
28 Ramsis St. (overlooks Galaa St.)
Built : 1930
Architect : Moustafa Pasha Fahmi
Area : 775 m²
No. of storeys : 3
Style : Modern Arabic

«جمعية المهندسين المصرية»
٢٨ شارع رمسيس «تطل على شارع الجلاء»
تاريخ البناء : ١٩٣٠ ـ افتتحها الملك فؤاد الأول فى ٢ مارس ١٩٣٢
المعمـــارى : مصطفى فهمى باشا
المساحـــة : ٧٧٥ متر٢
عدد الأدوار : طابق ١ مع بدروم ثم اضيف طابق علوى مطابق للتصميم الأصلى لاحقاً
الطـــراز : عربى حديث

257

"Maslahat El-Teleghrafat" «مصلحة التلغرافات»
26 Ramsis St. & "overlooks Galaa St."
Built : 1927
Area : 2205 m²
No. of storeys : 5
Style : Late Classic & Neo- Baroque

٢٦ شارع رمسيس «يطل على شارع الجلاء»
تاريخ البناء : ١٩٢٧
المساحة : ٢٢٠٥ متر٢
عدد الأدوار : ٥
الطـــراز : كلاسيك متطور ونيوباروك

الباب الثالث

III

العاصمة المصرية

القاهرة

رصد و توثيق عمارة و عمران القاهرة الخديوية



التوثيق المعمارى لنماذج من عمارة وسط مدينة القاهرة

الجوهرة الأصيلة تحتوى ما تحتوى فى باطنها أو مضمونها قيماً ثمينة
حتى لو كانت غير ظاهرة البيان ...
نحفظها ... نؤمنها ... ونحميها لتتوارثها الأجيال ...
فهى هبة الأجداد للأحفاد ...
فإذا أدركوا قيمة إرثهم من ماضى الأيام لعرفوا أنهم أصبحوا أثرياء ...
فالجوهرة الأصيلة قيمتها صارخة هكذا واضحة للعيان .
وخزائن القاهرة مليئة بالجواهر الثمينة الممثلة فى تراثها الحضارى الذى
قوامه عمارة وعمران . ولكن بريقها ، وسطوعها ، وجمالها ، وأصالتها ،
تختفى وراء مشاكل الزحام والتلوث وعدم الاهتمام .

«الجـــوهـــــرة الأصيـــــــلة...

تحتوى ما تحتوى فى باطنـها أو مضمونـــها...

قيماً ثمينة حتى لو كانت غير ظاهرة البيـــــان...

تحفظها... تؤمنها... وتحميها لتتوارثها الأجيـــال...

فهـى هبـــــة الأجـــــداد للأحـفـــــاد...»

فإذا أدركوا قيمة إرثهم من ماضى الأيام لعرفوا أنهم أصبحوا أثرياء ... فالجوهرة الأصيلة قيمتها صارت هكذا واضحة للعيان .

وخزائن القاهرة مليئة بالجواهر الثمنية فى تراثها الحضارى الذى قوامه عمارة وعمران . ولكن بريقها ، وسطوعها ، وجمالها ، وأصالتها ، تختفى وراء مشاكل الزحام والتلوث وعدم الاهتمام .

إلا أن مبانى القاهرة التى تتمركز فى منطقة وسط المدينة تقف بعظمتـها وشموخها تقاوم قسوة الزمان .. تدعونا أن نسارع من أجل أن نكشف عنـها الغبار ...

ومن يقلب صفحات الكتاب يرى ويدرك ويستشعر كم نحن بعمارة وعمران القاهرة أصحاب تاريخ وحضارة تضعنا فى مقام أعرق البلدان .

ويرتكز الباب الثالث على رغبة إمتاع عشاق أم الفنون «العمارة» بـعـرض واحد وأربعين مبنى بمنطقة وسط مدينة القاهرة ... ثم رفع مقاييس وتفاصيل واجهاتها من الواقع القائم ، ثم إعادة رسم الواجهات مع إظهار تفـاصـيـلـهـا وزخارفها مـما يجعل هذا الباب بمثابة البوم للطرز المعمارية المختلفة التى عرفت بها العمارة الأوربية خلال عدة قرون مضت ، ونقلت إلى العمارة المصرية خلال فترة تحديثها التى بدأها «محمد على باشا» ، وانتعشت خلال النصف الثانى من القرن التاسع عشر ومطلع القرن العشرين . وقد تميزت العمارة فى مصر خلال تلك الفترة بالثراء والجمال والرزانة والشموخ ... كما تميزت مبانيها بالجمع بين عدة طرز معمارية متنوعة وهو ما يعرف «بالركوكو» أو «الاكلكتيكية» (التجميع .. التلقيط) ، فقد يجتمع عـلـى مستوى المبنى الواحد طراز «الباروك» المتـخـم بالزخارف أو «النيو باروك» مع «الآرت ديكو» أو «الفن الجديد» ، وقد يجتمعوا أيضاً كلهم معاً فى نفس المبنى . كذلك نـجـد واجهات كلاسيكية التشكيـل مـن حيث محاور التماثل والاتزان ... وقد أضيف إليها ملامح «النيو كلاسـيـك» أو «الكلاسيك المتطور» ...

أما عن المبانى الواردة فى الباب الثالث فقد تم اختيارها للاعتبارات التالية:

* هى فى مجموعها مـمثلة لمعظم الشوارع الرئيسية بالمنطقة المعنية .
* تتوفر فيها القيمة التاريخية فلا يقل عمرهـا عـن سـبـعـين عـامـاً وتتمتـع بالقيم المعمارية والجمالية .
* تعكس الأنماط المعمارية والوظيفية المتنوعة التى ظهرت بـالـمـنـطـقـة خـلال مراحل تطورها مثل المبانى السكنية / التجارية ، والمبانى التجارية المجمعة، والمبانى الخدمية ، والترفيهية ، والمبانى الفندقية و السياحية ... إلخ .
* يتحقق فيها الثراء من حيث الطرز المعمارية المختلفة .
* هى جميعاً مبانى قائمة بالفعل فى مواقعها ولم تنهار أو تزال .

وقد تم رسم واجهات المبانى بدقة مع تكبير الزخارف الموجودة بها وتحديد أماكنها على الواجهات وإفراد صفحات خاصة للتفاصيل والزخارف ... ذلك بما يحقق الاستفادة القصوى من الكتاب على مستوى المعماريين أو مصممى العمارة الداخلية أو الفنانين التشكيليين أو الاثريين وأيضـاً الحرفيين مثل صناع الحلى وغيرها ...

ويلاحظ مع كل واجهة مبنى وجود عنوانه باعلى الصفحة ثم يـأتـى فـى أسفلها تاريخ بناءه ، واسم المعمارى المصمم ، والمساحة المبنية ، وعدد الأدوار، وأخيراً الطراز المعمارى .

كما يوجد أيضاً رقم المبنى الموجود علـى خريطة المنطقة وخريطة الشـارع مكتوباً داخل دائرة صغيرة بحيث يمكن الاستدلال على صوره الفوتوغرافية وموقعه بالمنطقة.

ونحب أن ننوه هنا أيضاً إلى أن مشروع رصد وتوثيق مبانى المنطقة بالرفع والرسم مستمر ولم يتوقف مع إصدار هذا الكتاب تمهيداً للعرض فى إصدار آخر بإذن الله ...

التوثيق المعمارى لنماذج من عمارة وسط مدينة القاهرة

ORIENT
WATCH

TIRING



Built : middle of the 20th of 20th Century Area : 700 m² No. of Storeys : 7 Style : Neo-Baroque

تاريخ البناء : منتصف العشرينيات من القرن ٢٠ المساحة : ٧٠٠ متر٢ عدد الأدوار : ٧ الطـــراز : نيوباروك

بالخريطة : (79)

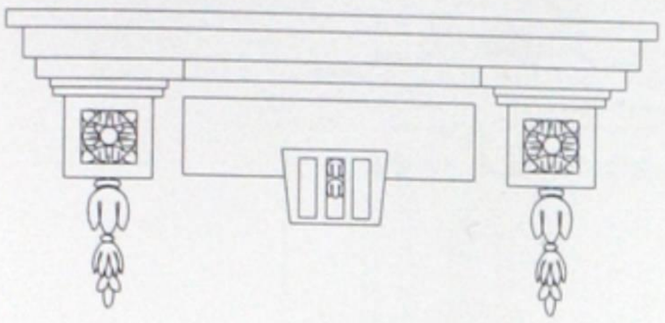

تفصيلة 2

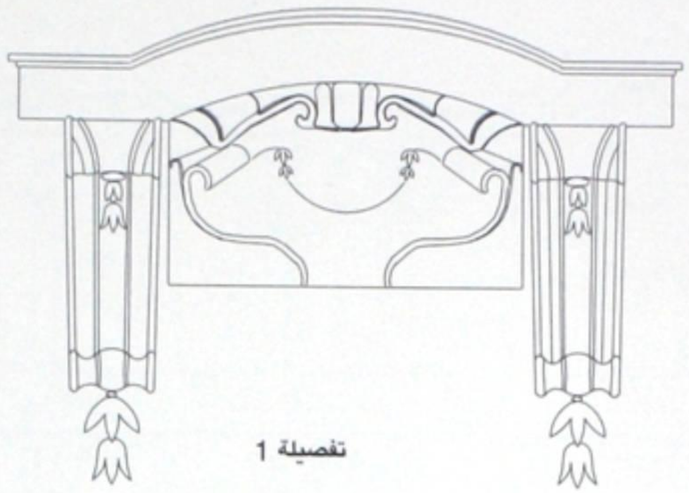

تفصيلة 1

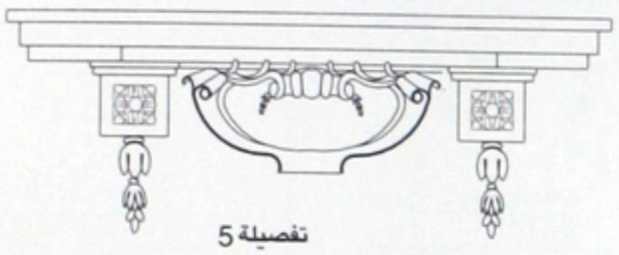

تفصيلة 5

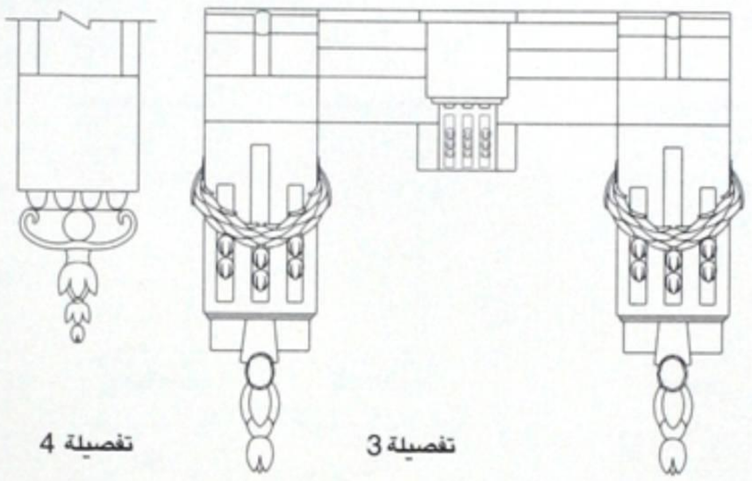

تفصيلة 4 تفصيلة 3

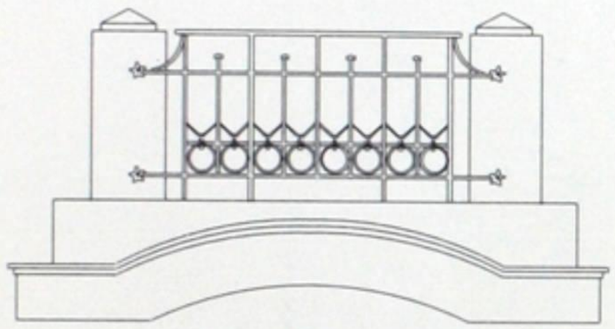

تفصيلة 7



تفصيلة 6

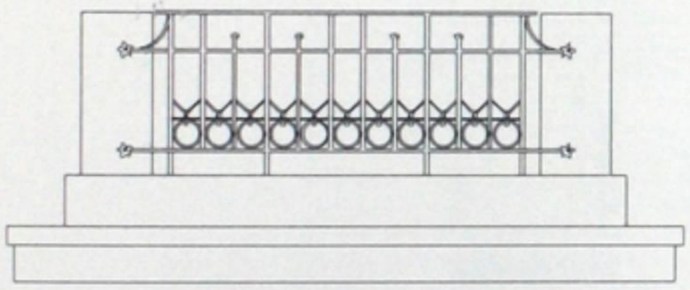

تفصيلة 10

تفصيلة 9

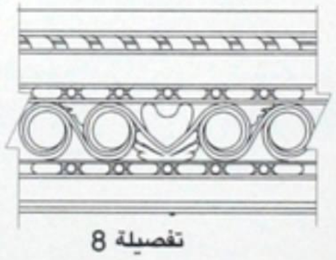

تفصيلة 8



تفصيلة 12



تفصيلة 11

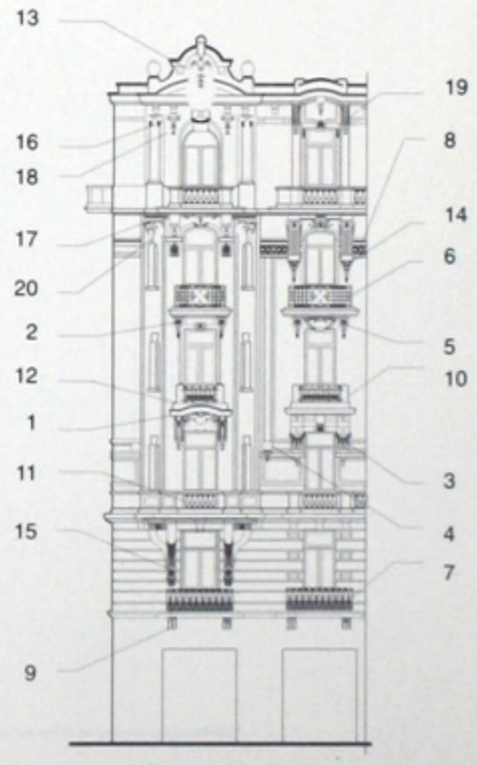

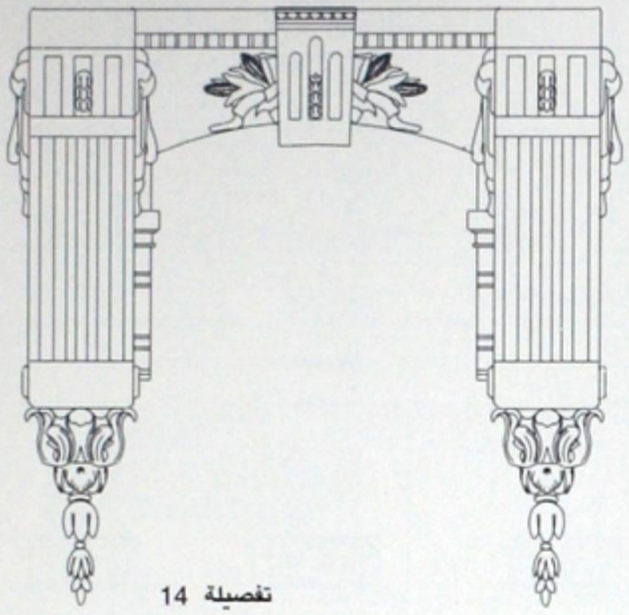

تفصيلة 14

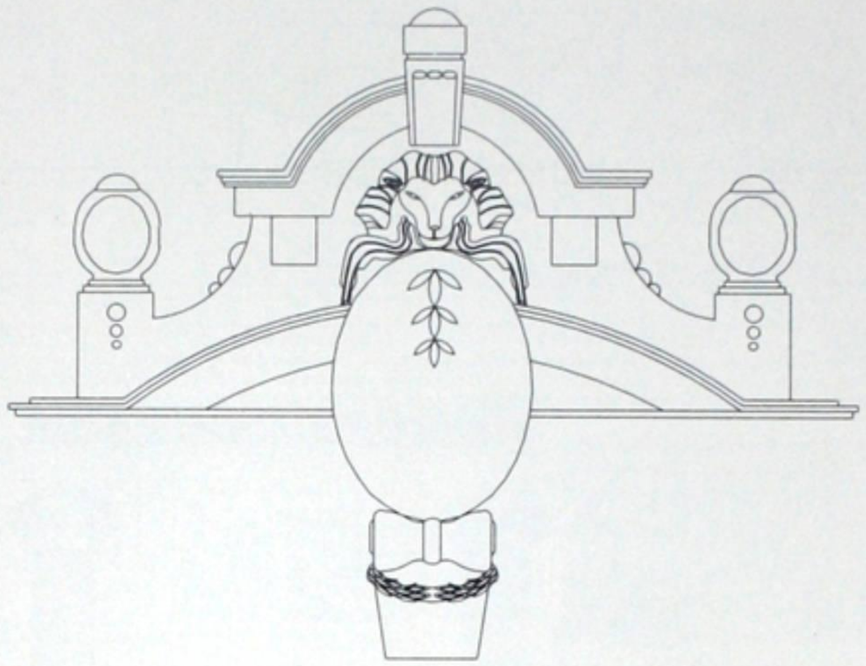

تفصيلة 13

تفصيلة 18

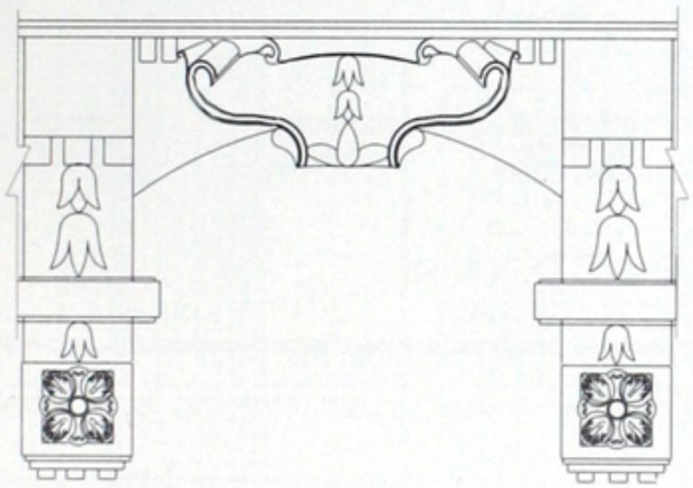

تفصيلة 20



تفصيلة 16

تفصيلة 17

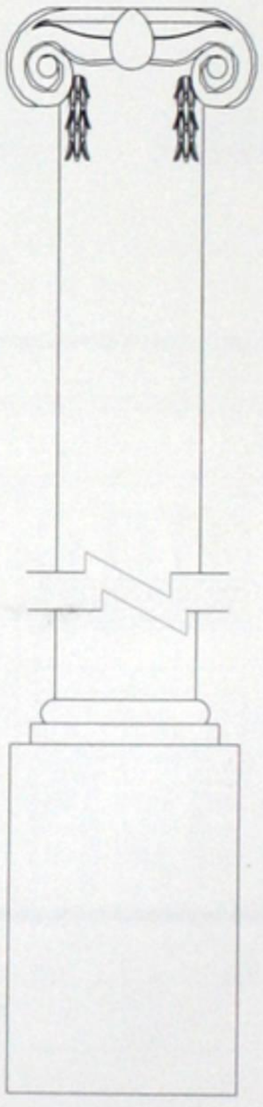

تفصيلة 15

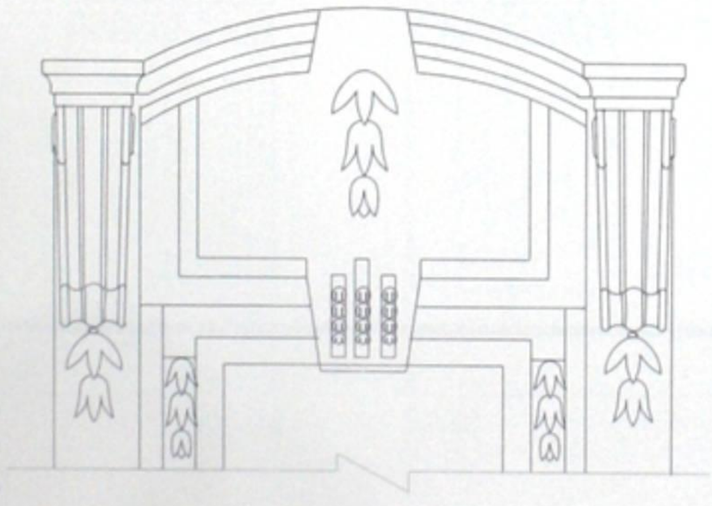

تفصيلة 19

«بنك مصر» "Misr Bank"



Built : about 1900 Area : 1410 m² No. of Storeys : 6 & last one later add. Style : Art Nouvou

تاريخ البناء : حوالى ١٩٠٠ المساحة : ١٤١٠ متر٢ عدد الأدوار : ٦ ـ الدور الأخير إضافة لاحقة الطـــراز : الفن الجديد



تفصيلة 2



تفصيلة 1

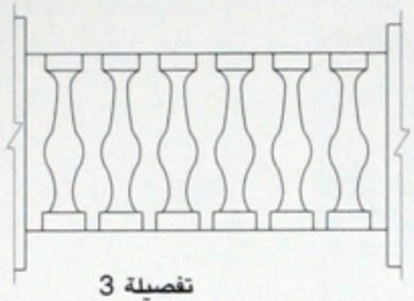

تفصيلة 3

تفصيلة 5

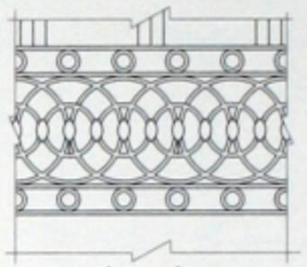

تفصيلة 4



تفصيلة 7

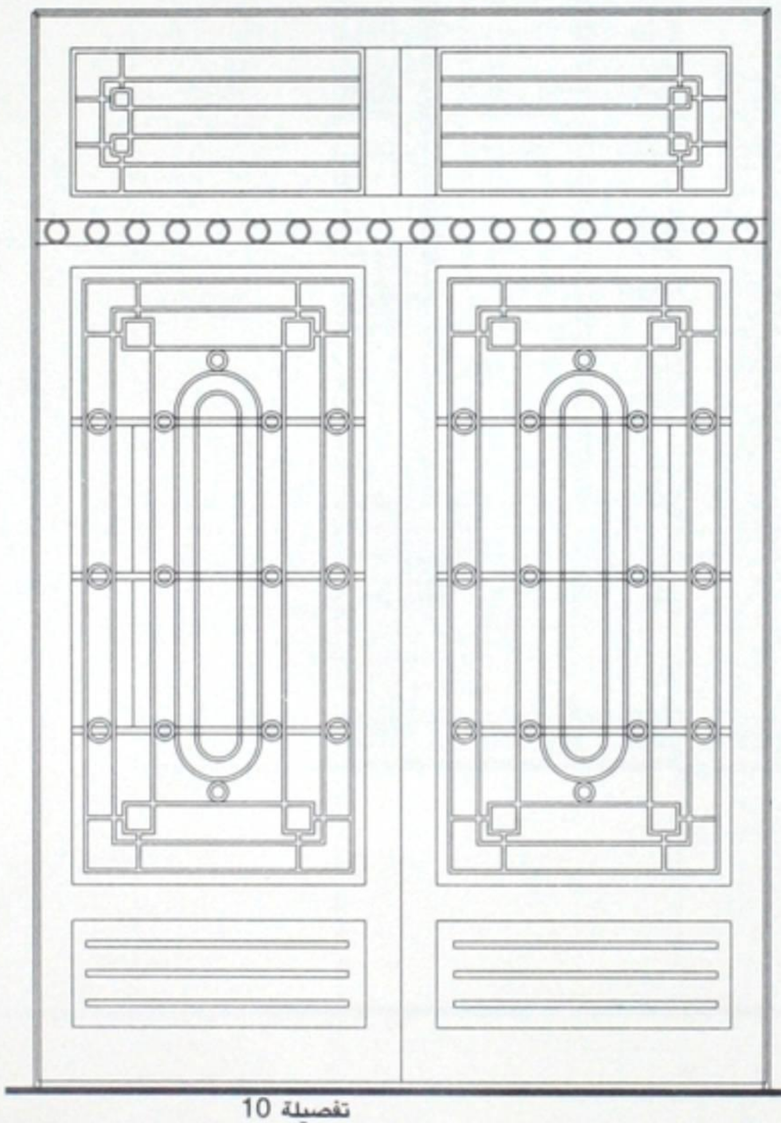

تفصيلة 10



تفصيلة 8



تفصيلة 9

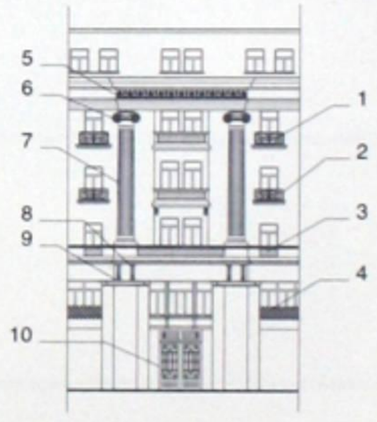

بالخريطة : (82)

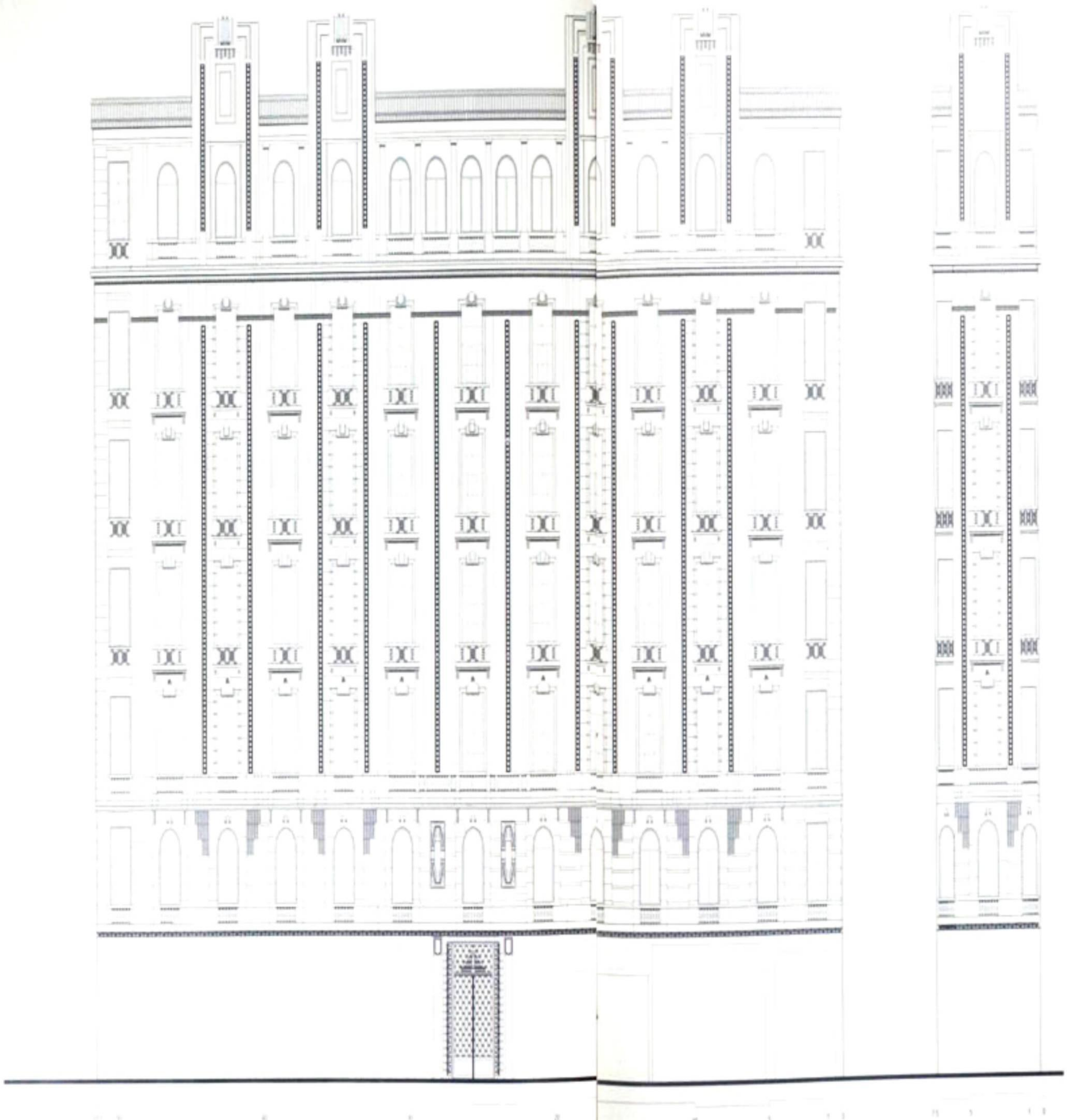

Built : 1925 Architect : G.Mazzi from Italy Area : 1935 m² No. of Storeys : 7 Style : Art Deco

عدد الأدوار : ٧ الطـــراز : آرت ديكو المساحة : ١٩٣٥ متر² المعمارى : ج.مازّا من إيطاليا تم البناء : ١٩٢٥

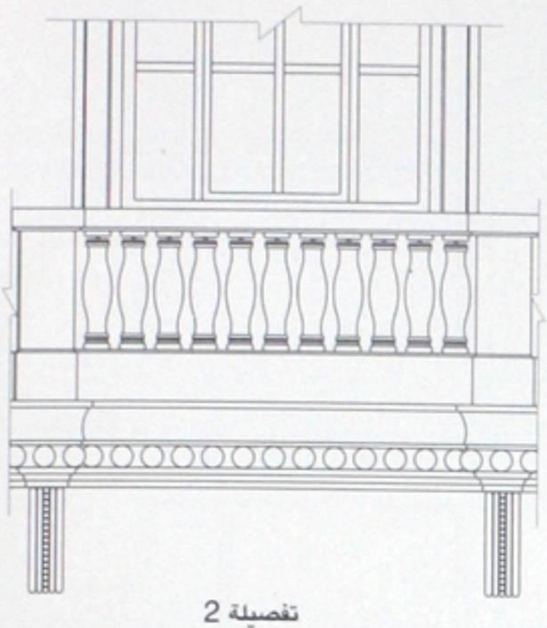

تفصيلة 2



تفصيلة 1



تفاصيل باب المدخل 3

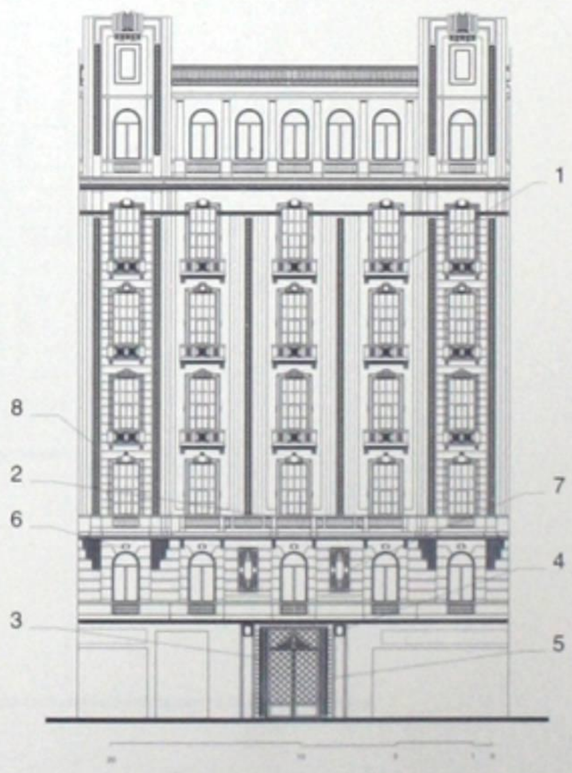

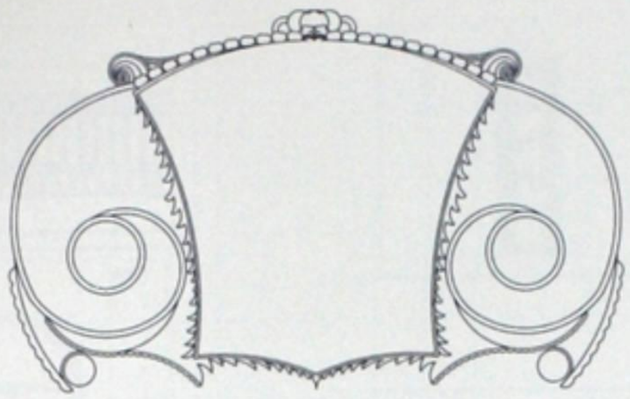

تفصيلة 6



تفصيلة 4



تفصيلة 8

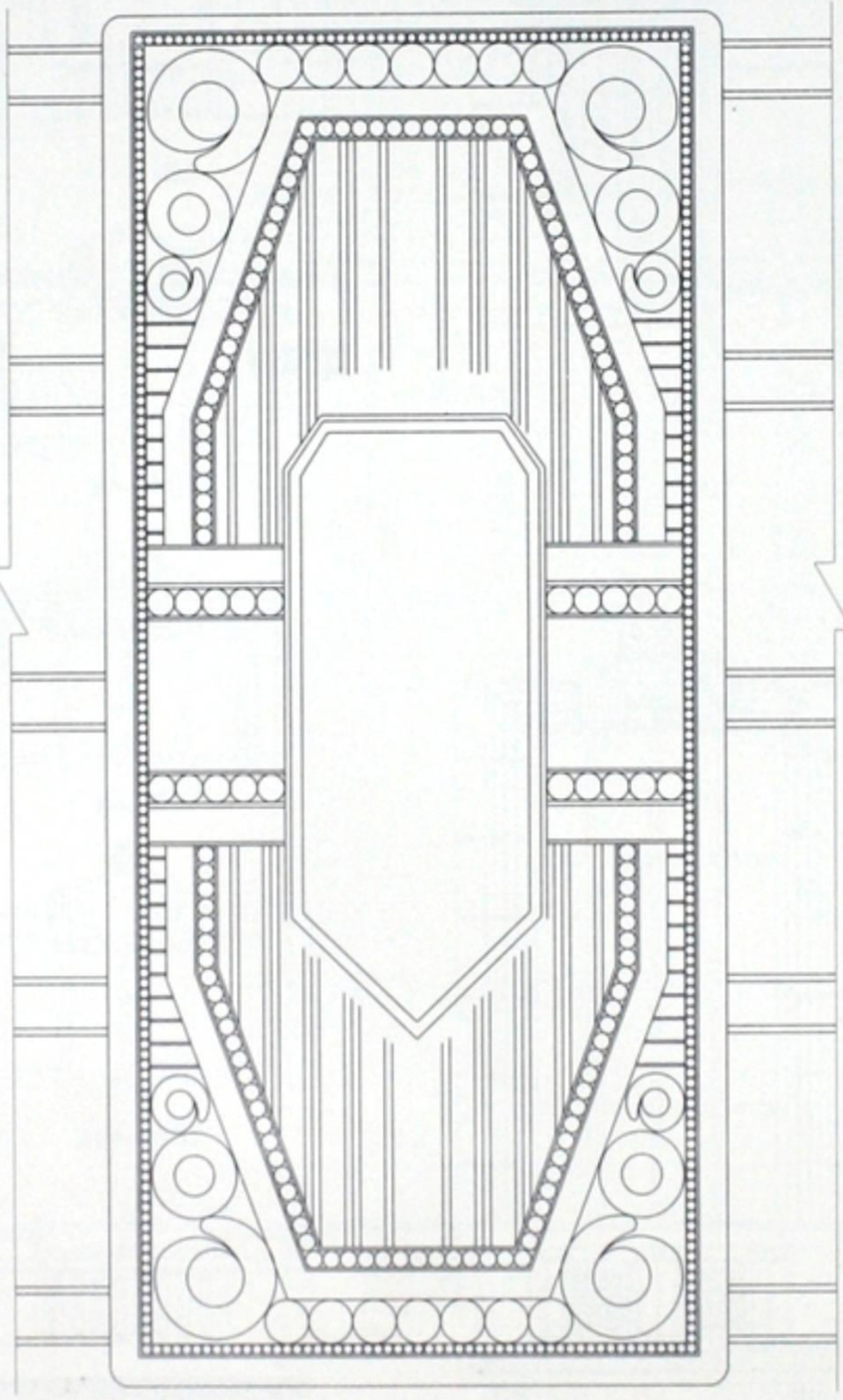

تفصيلة 7

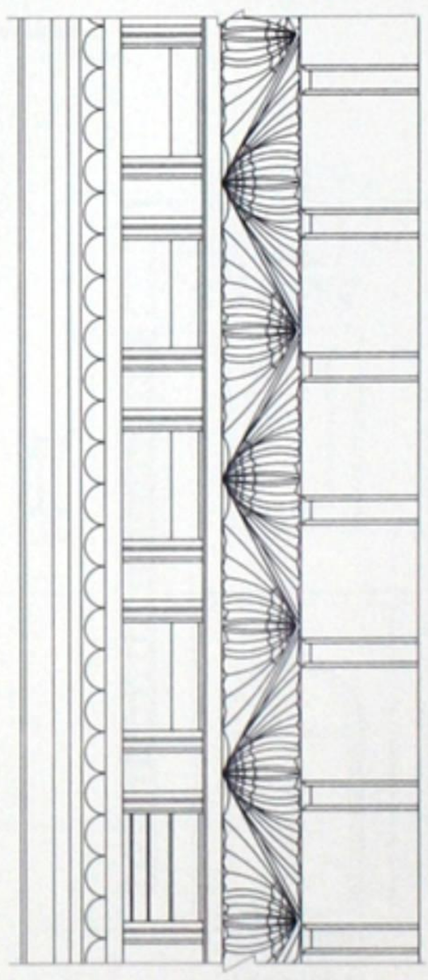

تفصيلة 5



تفصيلة 13

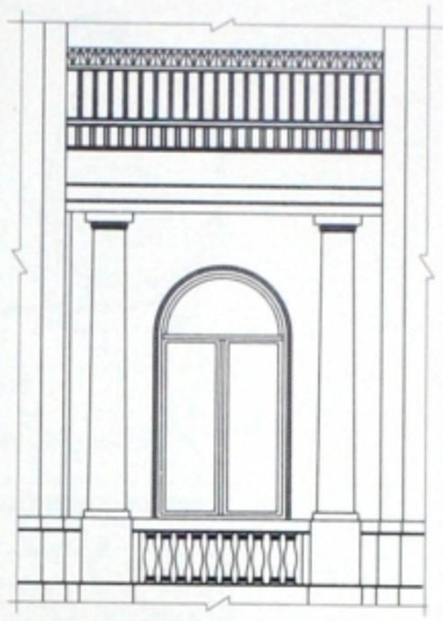

15

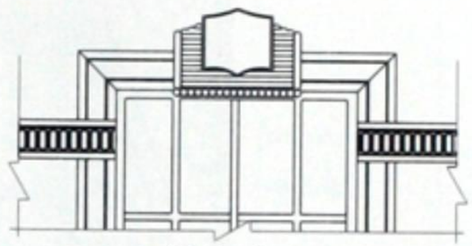

تفصيلة 10



تفصيلة 16



تفصيلة 9

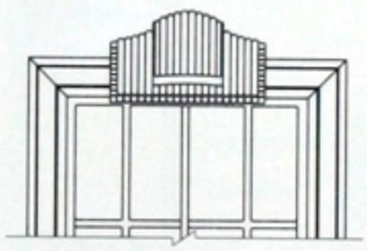

تفصيلة 11

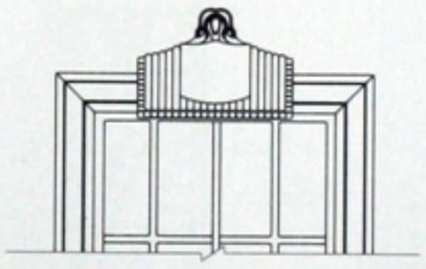

تفصيلة 12

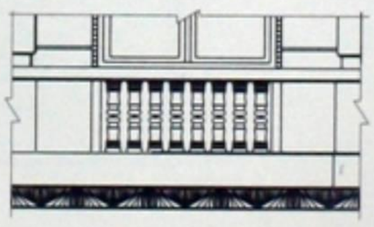

تفصيلة 14

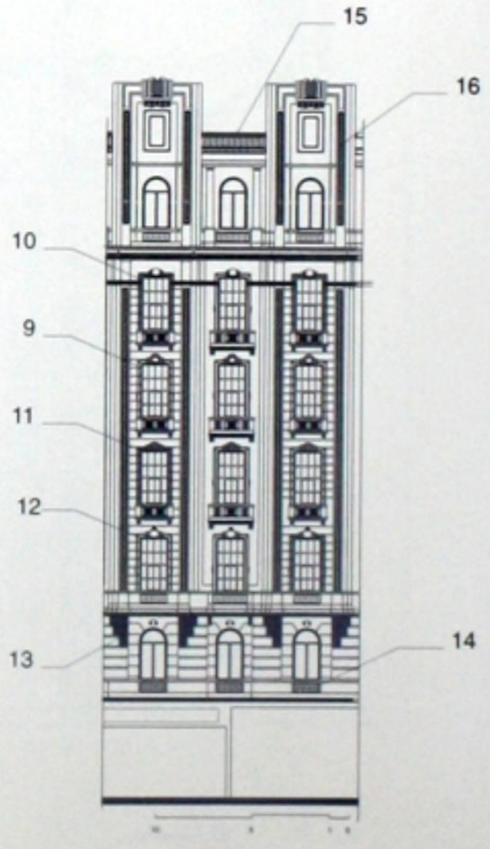



Built : End of 19th Century Area : 395 m² No. of Storeys : 4

Style : Classic & Renaissance

تاريخ البناء : نهاية القرن ١٩ المساحة : ٣٩٥ متر² عدد الأدوار : ٤

الطـــراز : كلاسيك مرتبط بملامح عصر النهضة

بالخريطة : (80)

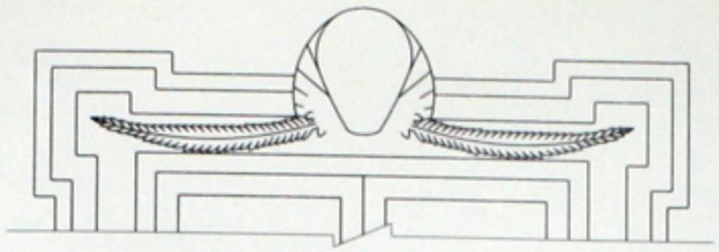

تفصيلة 1



تفصيلة 3

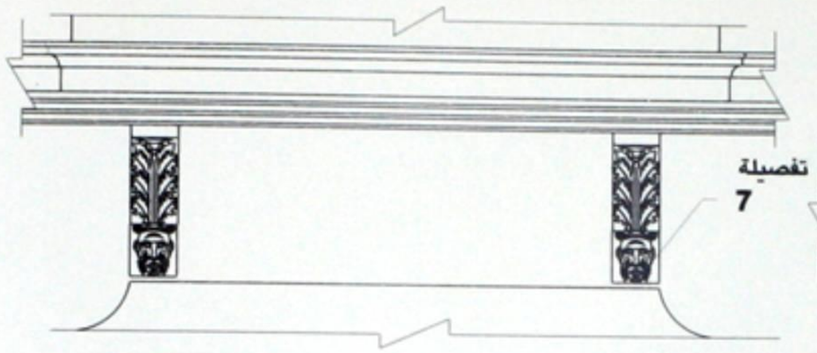

تفصيلة 2

تفصيلة 7

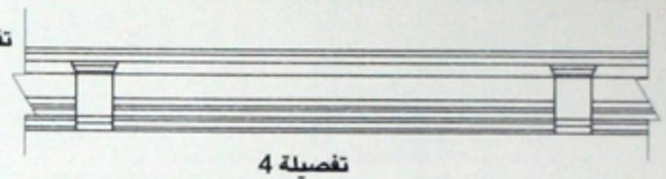

تفصيلة 4



5



تفصيلة 7

تفصيلة 6

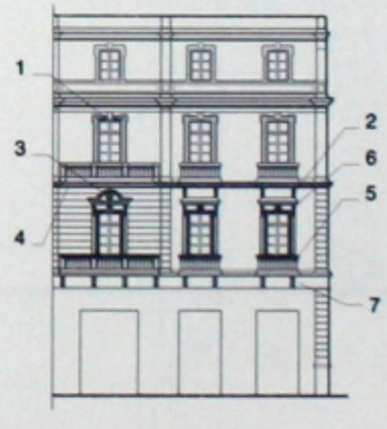



Kasr El-Nile St. Elevation

واجهة شارع قصر النيل

Built : beginning of the 30th of 20th Century
No. of Storeys : 8 Style : Expressionism

Area : 355 m²

تاريخ البناء : بداية الثلاثينيات من القرن ٢٠ المساحة : ٣٥٥ متر٢ عدد الأدوار : ٨
الطـــراز : إستخدام الطوب الحرارى فى تكسية الواجهات يميل إلى المدرسة التعبيرية التى عرفت خلال القرن ٢٠ فى أوروبا

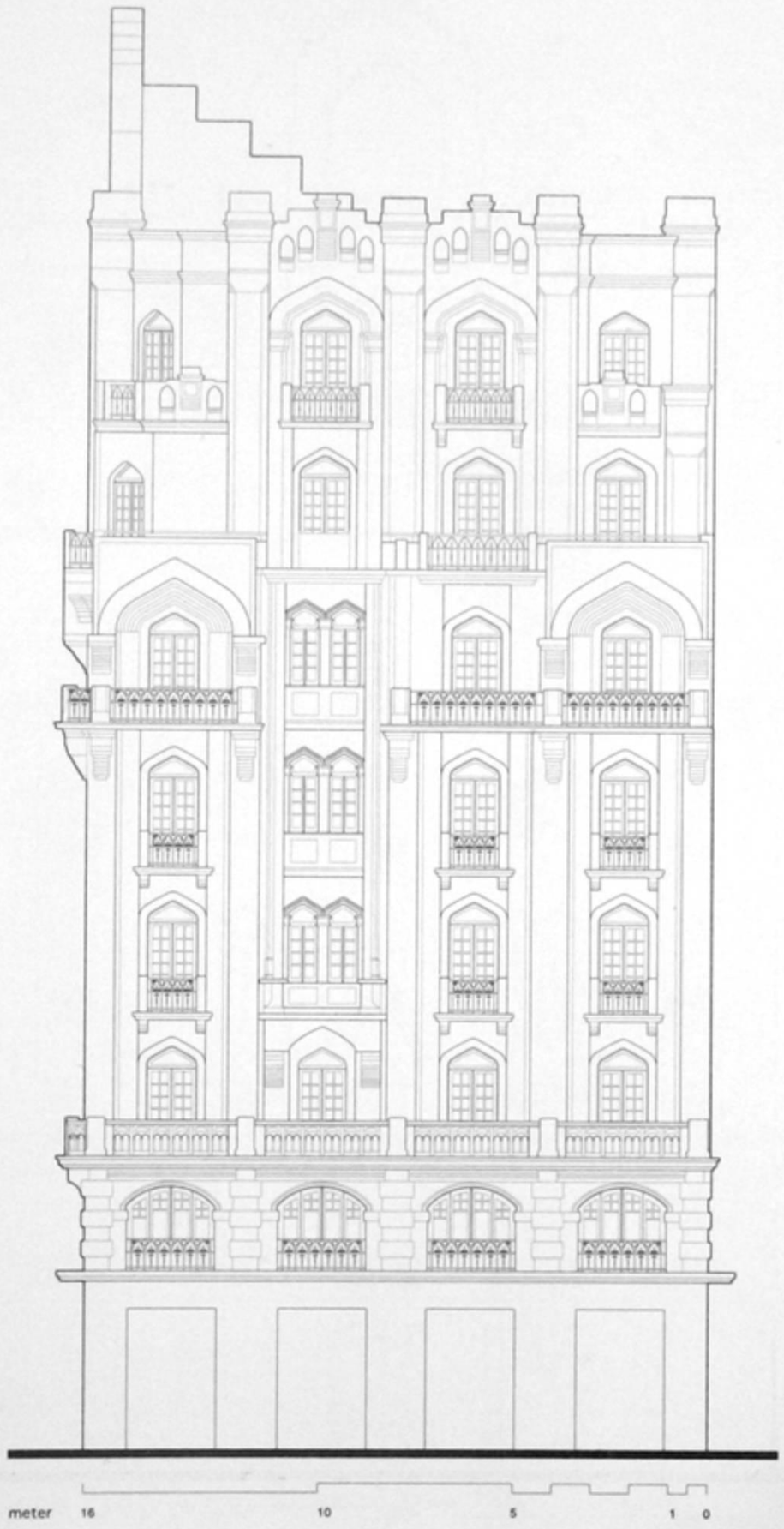

Haret Zogheib Elevation

واجهة حارة زغيب

Built : beginning of the 30th of 20th Century Area : 355 m² No. of Storeys : 8

Style : Expressionism

تاريخ البناء : بداية الثلاثينيات من القرن ٢٠ المساحة : ٣٥٥ متر٢ عدد الأدوار : ٨

الطـــراز : إستخدام الطوب الحرارى فى تكسية الواجهات يميل إلى المدرسة التعبيرية التى عرفت خلال القرن ٢٠ فى أوروبا

تفصيلة 1



تفصيلة 2



تفصيلة 3



تفصيلة 4

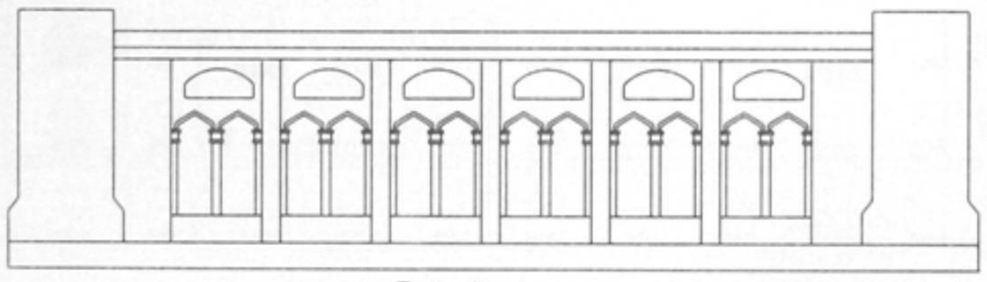

تفصيلة 7



تفصيلة 5



تفصيلة 6



عمارة «بهلر» "Behler Building"

واجهة شارع قصر النيل

Kasr El-Nile St. Elevation

تاريخ البناء : ١٩٣٤ المساحة : ٥٣٤٥ متر٢ «للمنبيين» المعمارى : «ليو نافيليان» من باريس عدد الأدوار : ٧ الطـــراز : أرت ديكو

بالخريطة : (65)

عمارة «بهلر» "Behler Building"



Talat Harb Pasha St. Elevation

واجهة شارع طلعت حرب باشا

Built : 1934 Architect : "Leo Nafilyan" from Paris Area : 5345 m² (2bldgs.) No. of Storeys : 7 Style : Art Deco

عمارة «بهلر» "Behler Building"

واجهة ميدان طلعت حرب باشا
Talat Harb Pasha Sq. Elevation

"Behler" Path Elevation

واجهة «ممر بهلر» الواصل بين شارعى قصر النيل وطلعت حرب باشا

Built : 1934 Architect : "Leo Nafilyan" from Paris Area : 5345 m² (2bldgs.)
No. of Storeys : 7 Style : Art Deco

تاريخ البناء : ١٩٣٤ المساحة : ٥٣٤٥ متر٢ «للمنبيين» المعمارى : «ليونافيليان» من باريس
عدد الأدوار : ٧ الطـــــراز : آرت ديكو



تفصيلة1

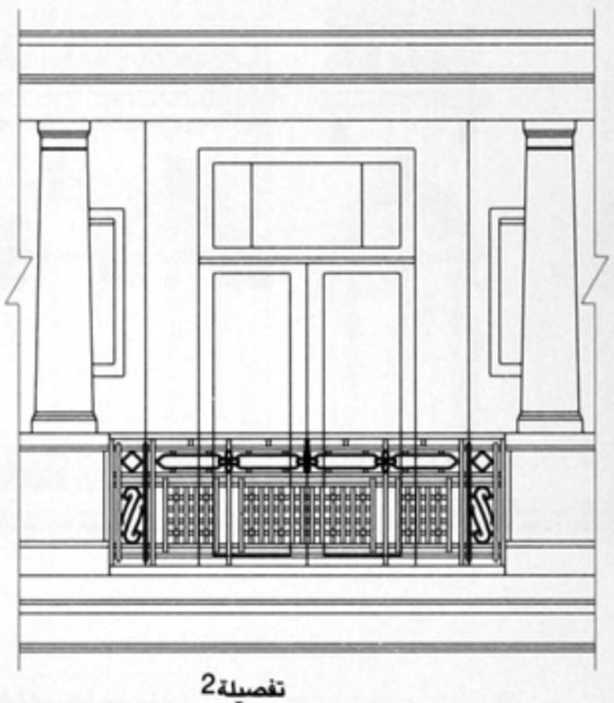

تفصيلة2

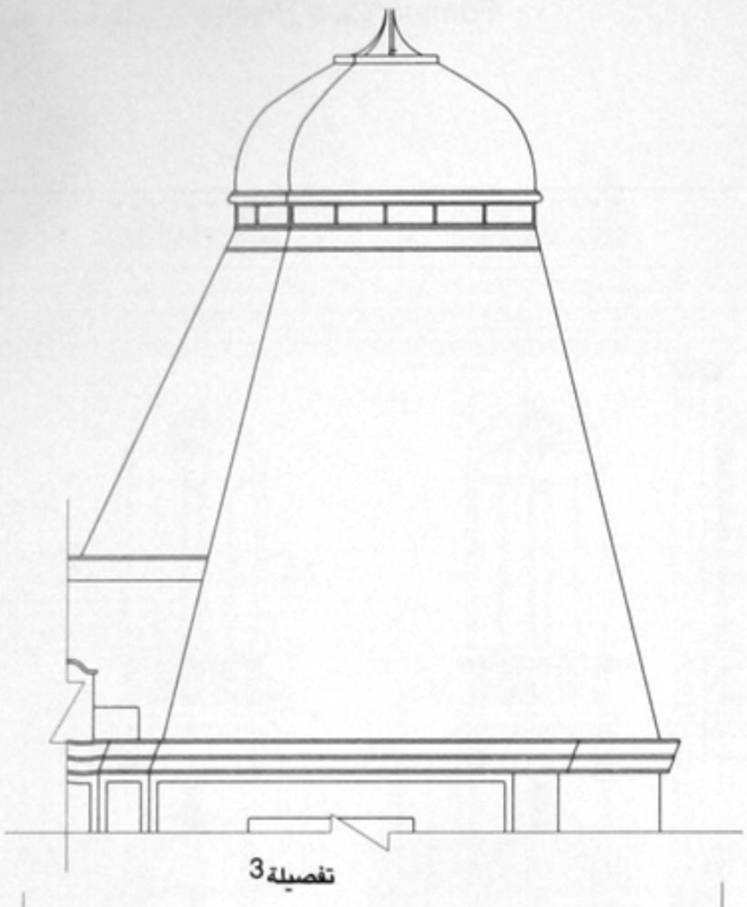

تفصيلة3

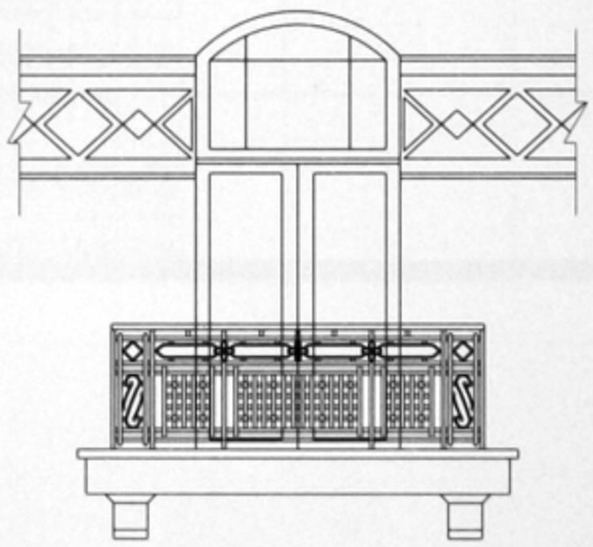

تفصيلة 4



تفاصيل باب المدخل الحديدى تفصيلة 5

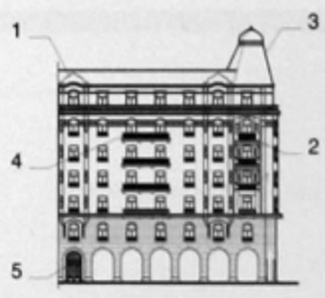

نادى «ريسوتو» سابقاً Former “Club Risotto”



واجهة ميدان مصطفى كامل الرئيسية Moustafa Kamel Sq. Main Elevation

تاريخ البناء : ١٨٩٧ المعمارى : أ. لاشياك المساحة : ٩١٠ متر٢ عدد الأدوار : ٣



Side Elevation overlooking Kasr El-Nile St.

واجهة جانبية مطلة على شارع قصر النيل

Built : 1897 **Architect : A.Lasciac** **Area : 910 m²** **No. of Storeys : 3**

Former "Club Risotto" نادى «ريسوتو» سابقاً

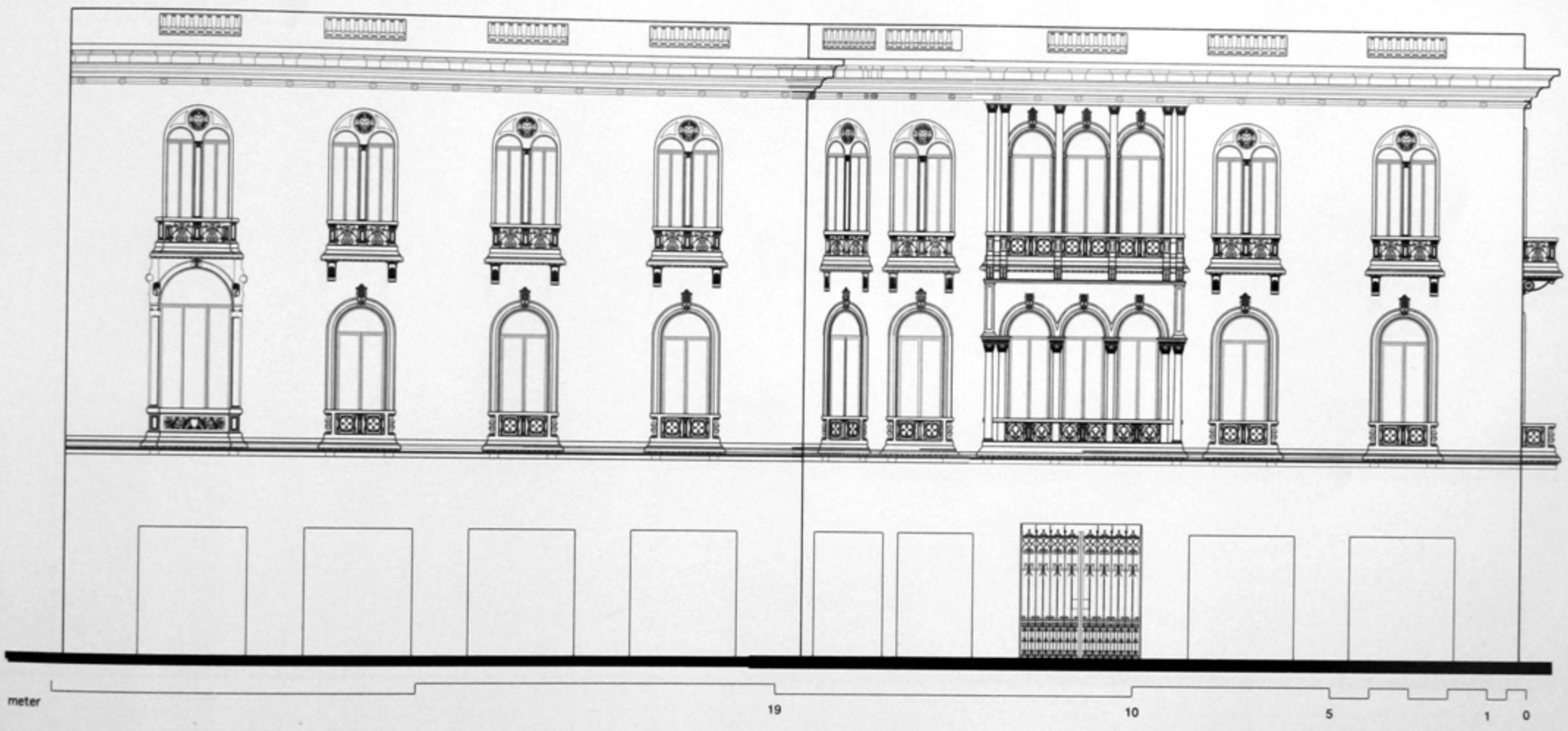

Side Elevation overlooking Mohamed Bey Farid St. واجهة جانبية مطلة على شارع محمد بك فريد

Built : 1897 Architect : A.Lasciac Area : 910 m² No. of Storeys : 3

تاريخ البناء : ١٨٩٧ المعمارى : أ. لاشياك المساحة : ٩١٠ متر٢ عدد الأدوار : ٣



تفصيلة 2

تفصيلة 1

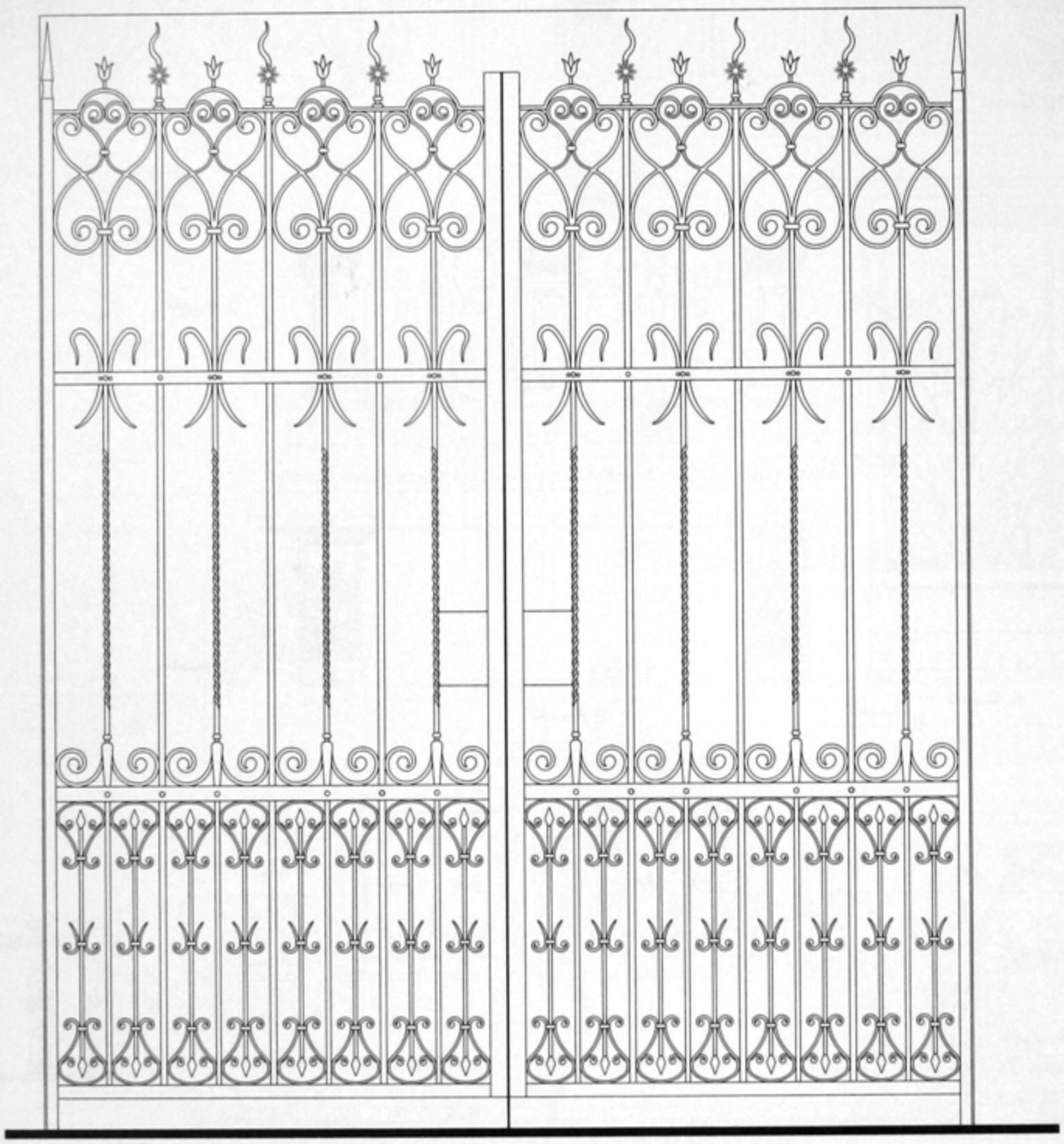

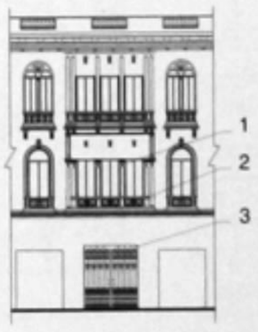

تفاصيل باب المدخل الحديدى 3

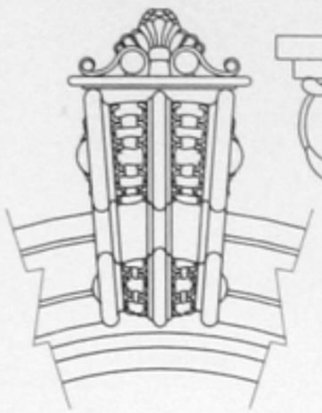

تفصيلة 20

تفصيلة 19

تفصيلة 18



تفصيلة 6



تفصيلة 5



تفصيلة 4



تفصيلة 9

تفصيلة 8



تفصيلة 7

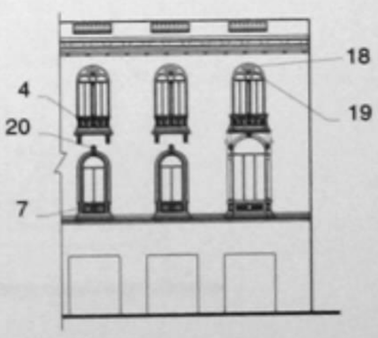

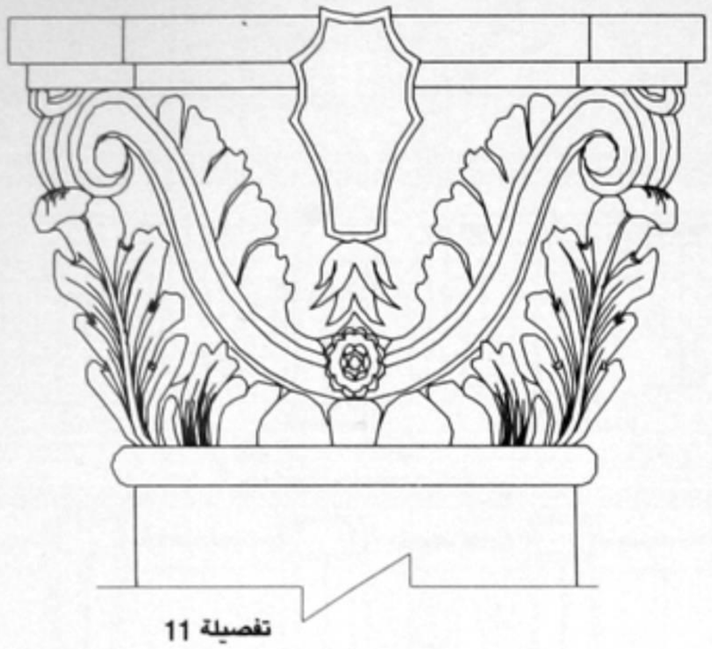
تفصيلة 11

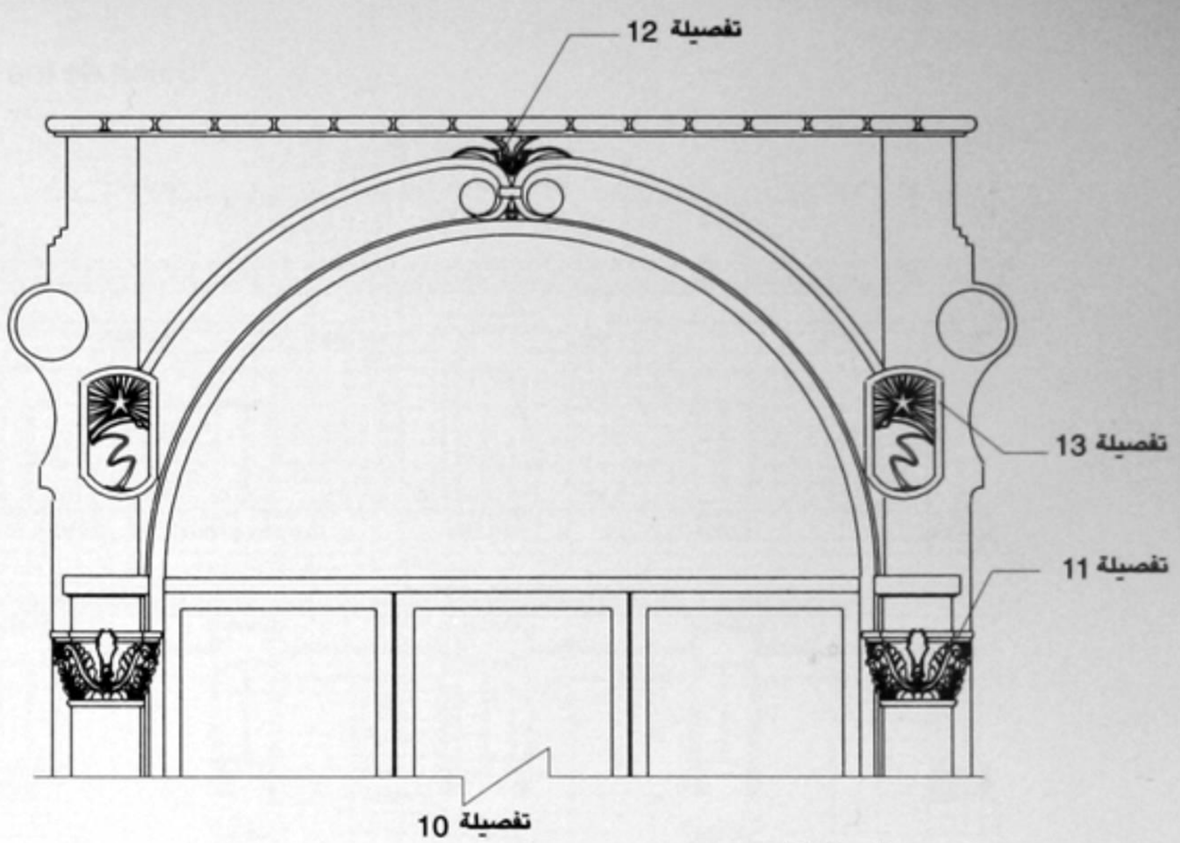

تفصيلة 10

تفصيلة 12

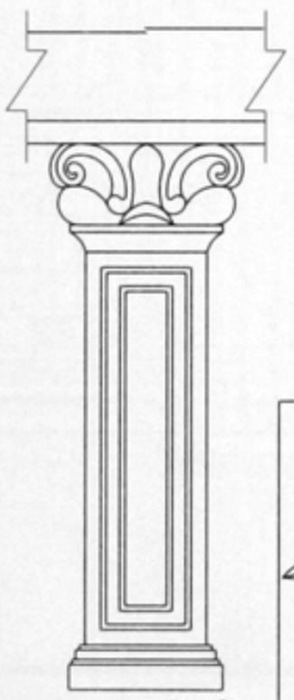
تفصيلة 17

تفصيلة 13



تفصيلة 15


تفصيلة 16

«جروبى» ميدان سليمان باشا "Salon de thé Groppi" Suliman Pasha Sq.



واجهة شارع محمود بك بسيونى

Mahmoud Bey Bassuney St. Elevation

تاريخ البناء : ١٩٢٤ المعمـــارى : أ.كاستامان المســـاحة : ١٤٤٥ متر٢

عدد الأدوار : ٦ الطـــراز : كلاسيك مع تأثير أرت ديكو

Built : 1924 Architect : A.Castaman Area : 1445 m²

No. of Storeys : 6 Style : Classic and Art Deco Influence

بالخريطة : (49)



تفصيلة 6

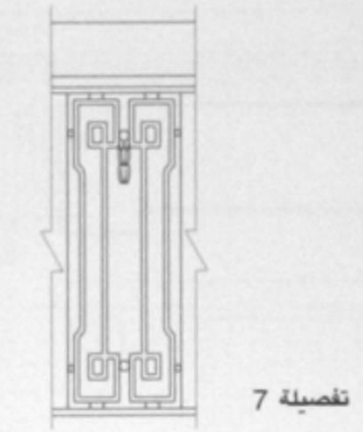

تفصيلة 7

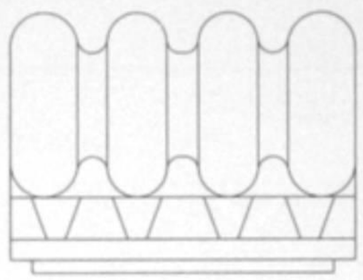

تفصيلة 3

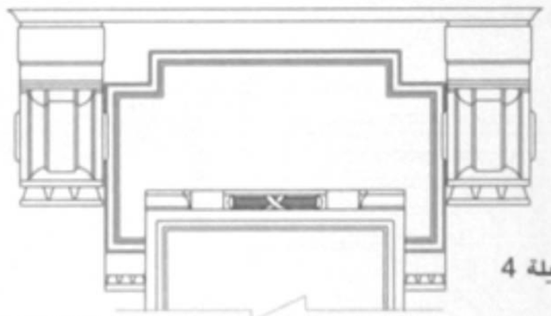

تفصيلة 4

تفصيلة 6

تفاصيل باب المدخل 1

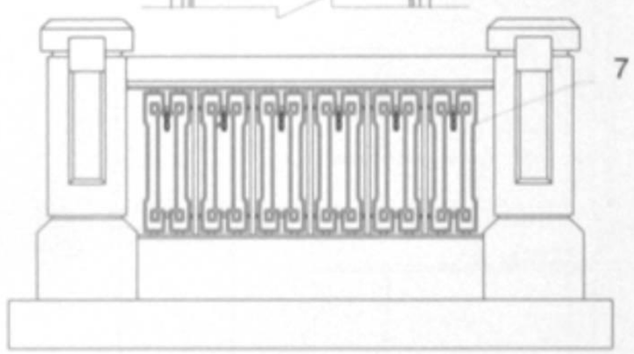

تفصيلة 7

تفصيلة 5

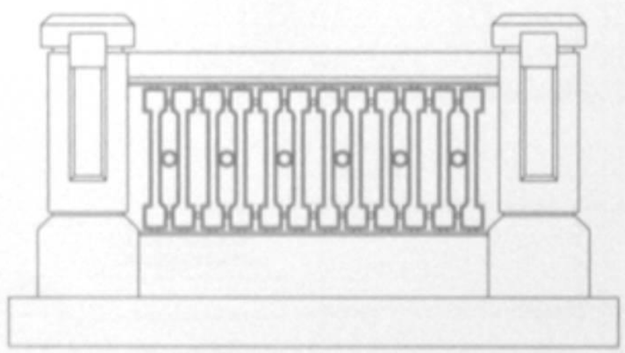

تفصيلة 3



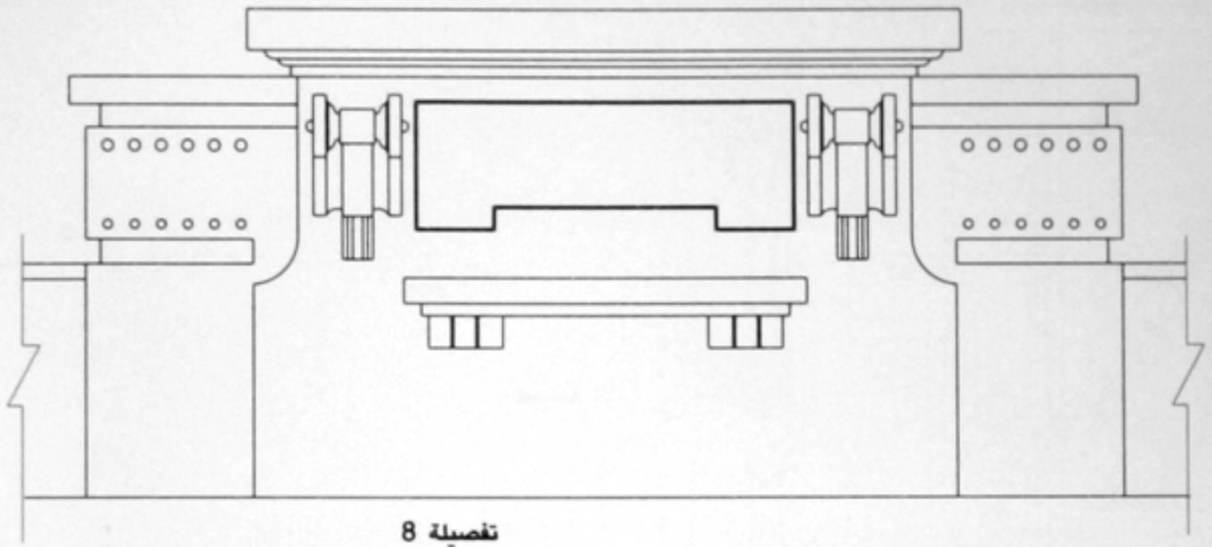

تفصيلة 8

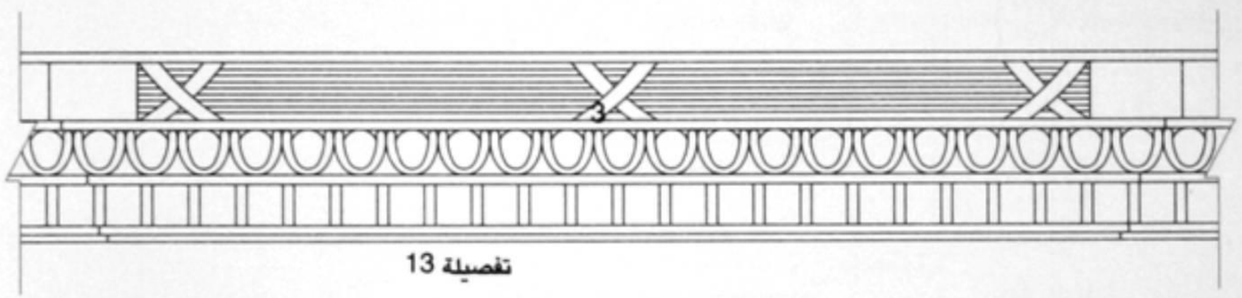

تفصيلة 13



تفصيلة 12

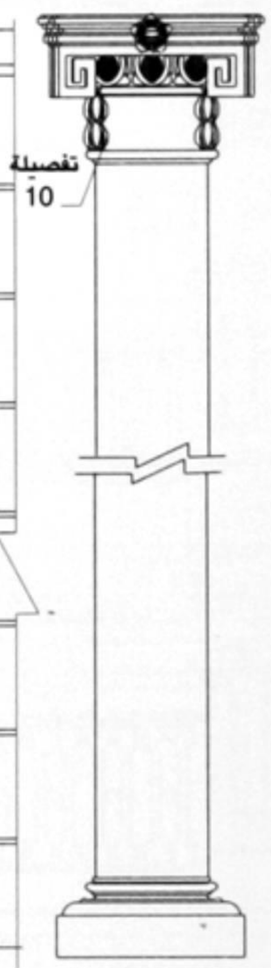

تفصيلة 11



تفصيلة 10

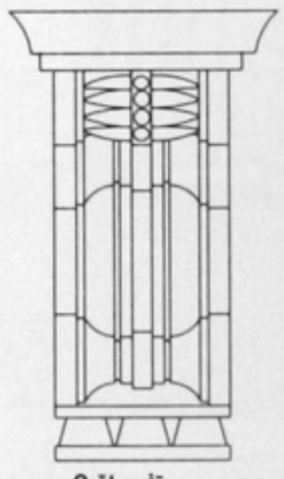

تفصيلة 9




تفصيلة 18

تفصيلة 17

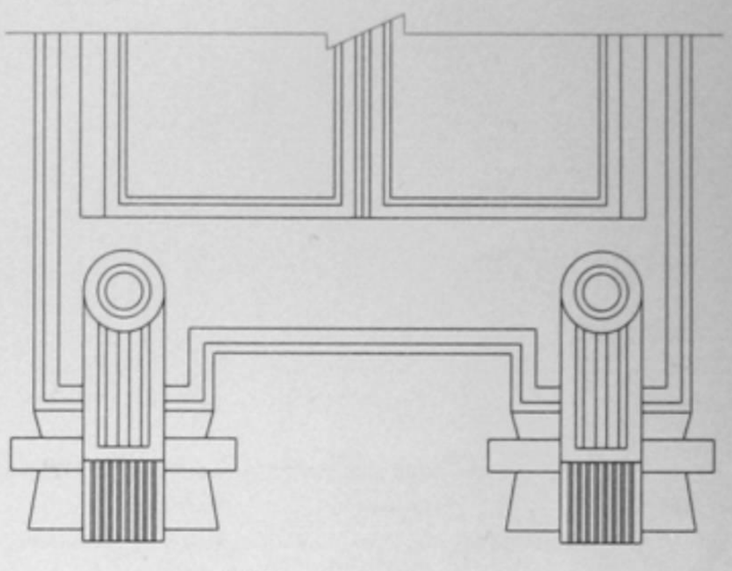
تفصيلة 14

تفصيلة 20

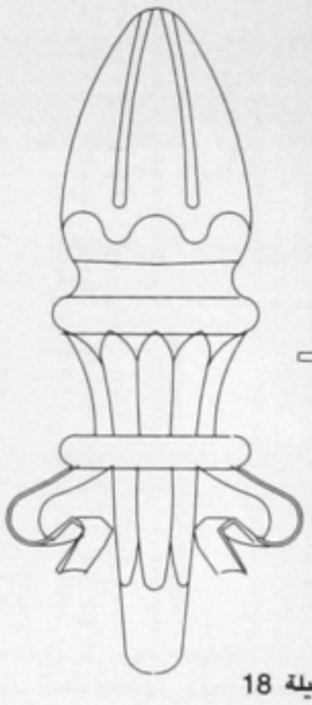
تفصيلة 18

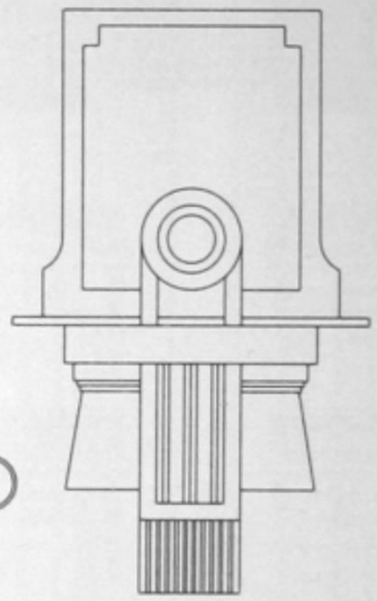
تفصيلة 15

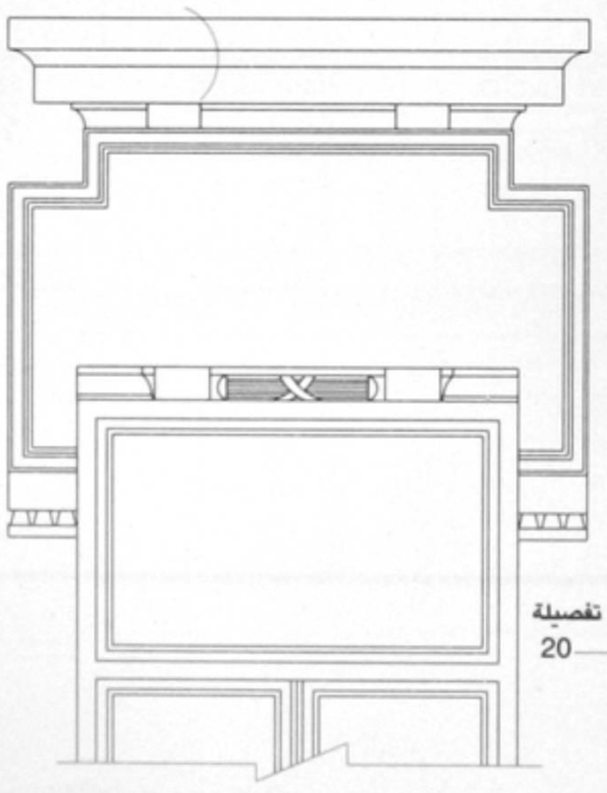
تفصيلة 19

تفصيلة 20


تفصيلة 16



واجهة شارع طلعت حرب باشا

Talat Harb Pasha St. Elevation

تاريخ البناء : ١٩٢٨ المســـاحة : ١١٢٠ متر٢ عدد الأدوار : ٦ الطـــراز : نيوباروك فرنسى

بالخريطة : (43)



Abd El-Salam Aref St. Elevation

واجهة شارع عبد السلام عارف

Built : 1928 Area : 1120 m² No. of Storeys : 6 Style : French Neo-Baroque

بالخريطة : (43)



تفصيلة 1

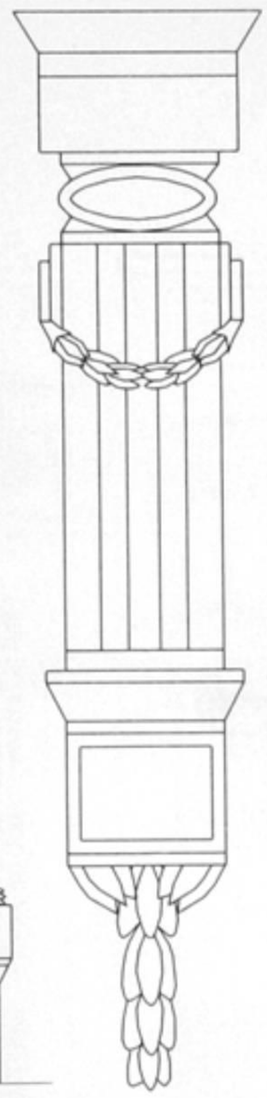

تفصيلة 5

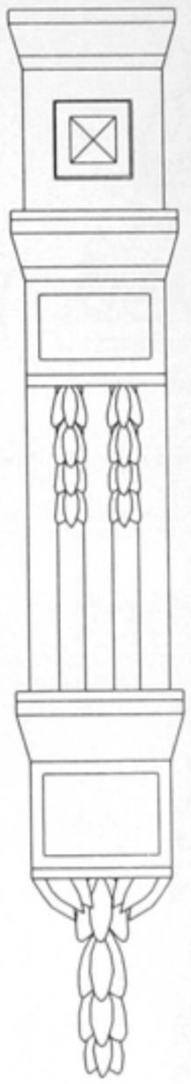

تفصيلة 4



تفصيلة 3



تفصيلة 2

تفصيلة 4

تفصيلة 5

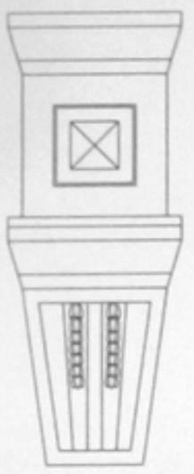

تفصيلة 8

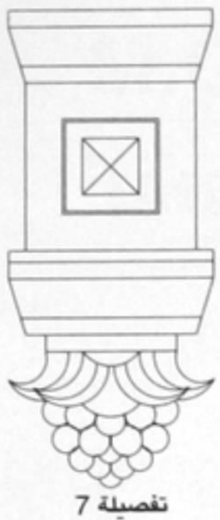

تفصيلة 7



تفصيلة 6



تفصيلة 10



تفصيلة 9

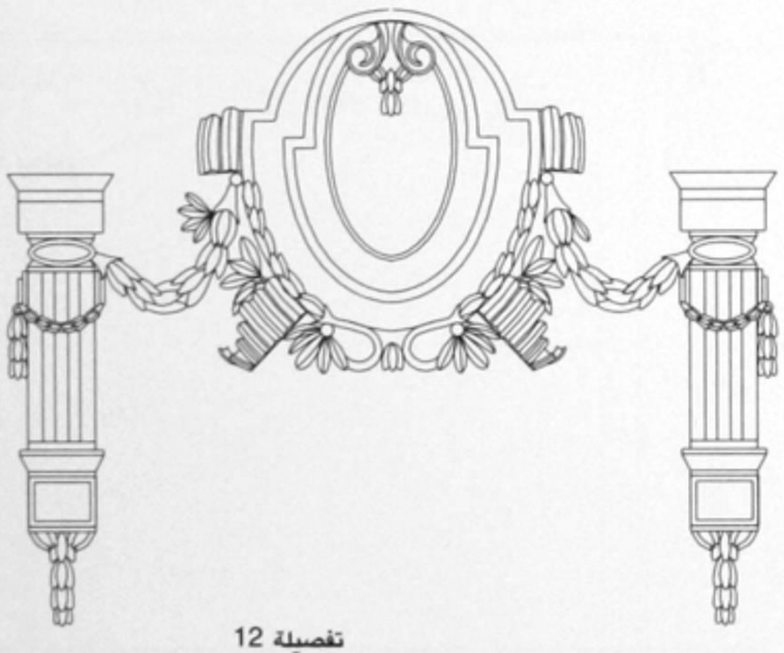

تفصيلة 12



تفصيلة 11

26 th July St. Elevation

واجهة شارع ٢٦ يوليو

Built : 1910 Area : 2735 m² No. of Storeys : 6 Style : Art Nouvou "Judendstil"

تاريخ البناء :١٩١٠ المســـاحة : ٢٧٣٥ متر٢ عدد الأدوار : ٦ الطـــراز : الفن الجديد

بالخريطة : (116)

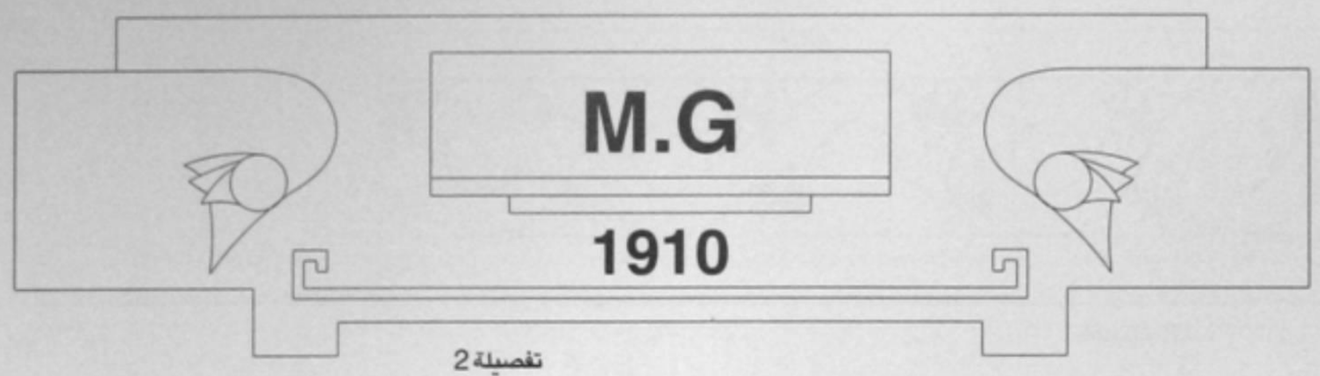

تفصيلة 2


تفصيلة 6

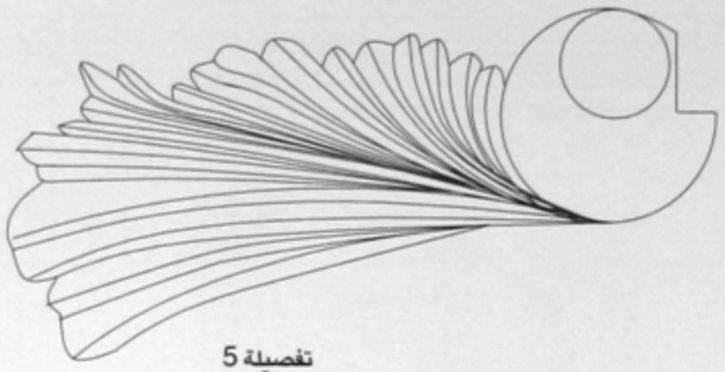
تفصيلة 5


تفصيلة 3

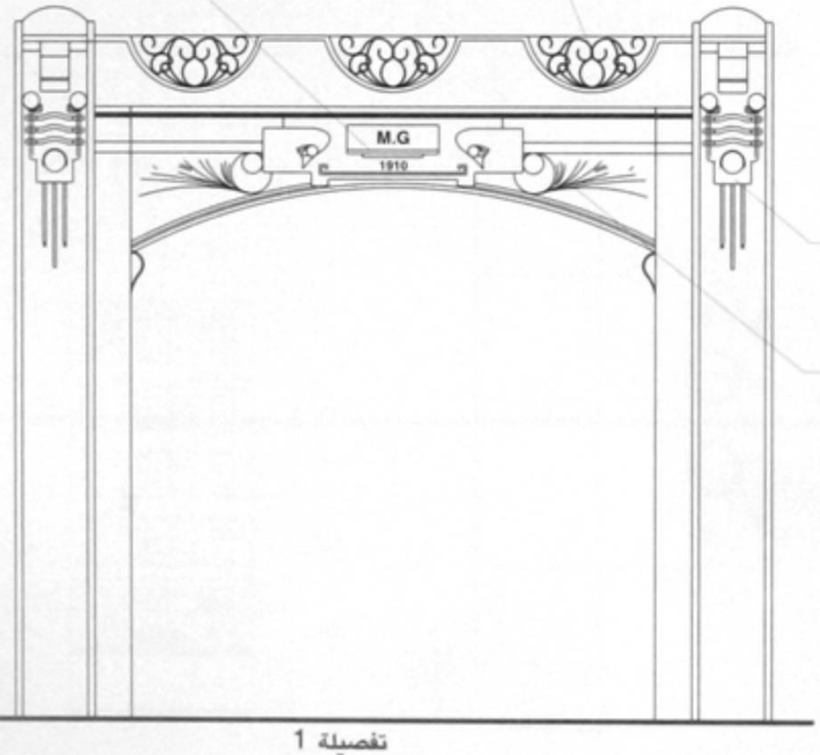

تفصيلة 1

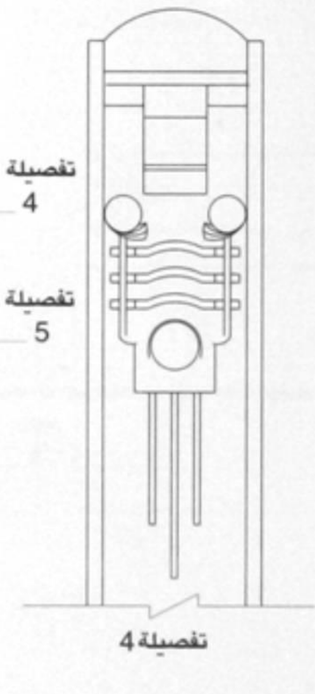
تفصيلة 4

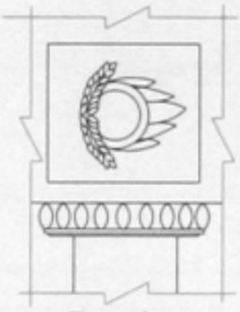
تفصيلة 7

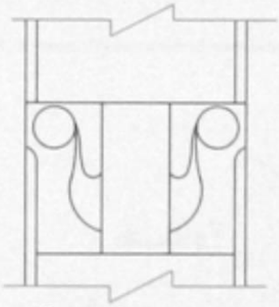
تفصيلة 9

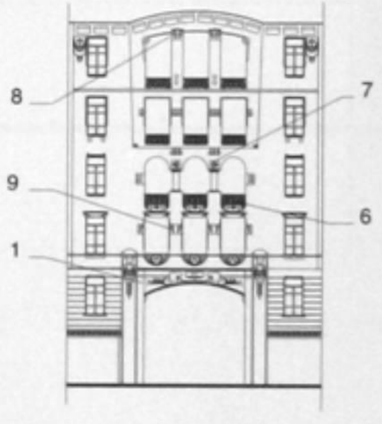



تفصيلة 10

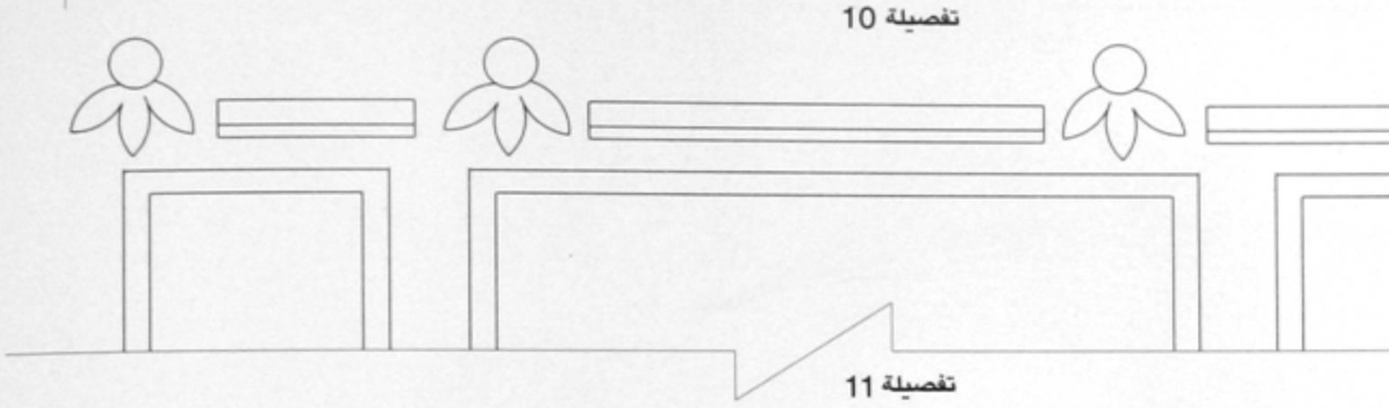

تفصيلة 11

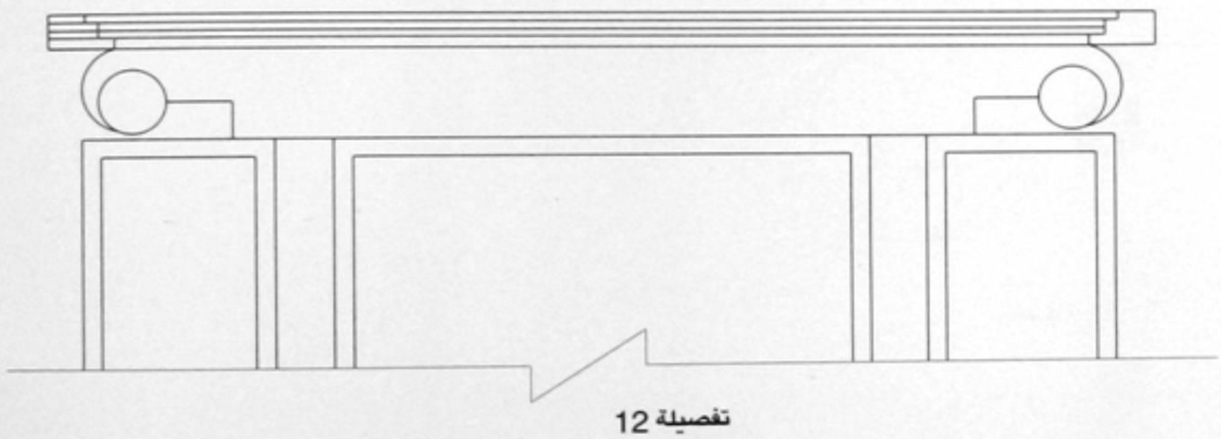

تفصيلة 12

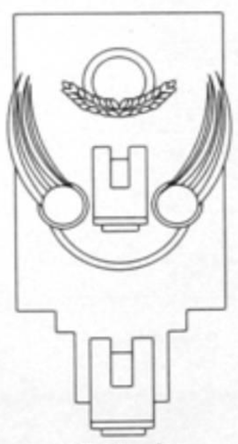

تفصيلة 15

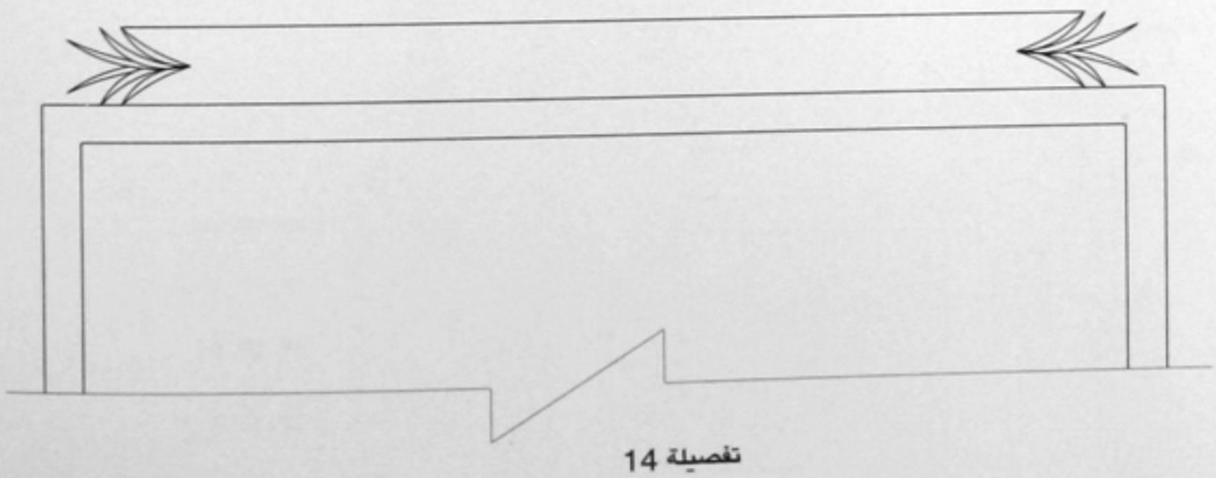

تفصيلة 14

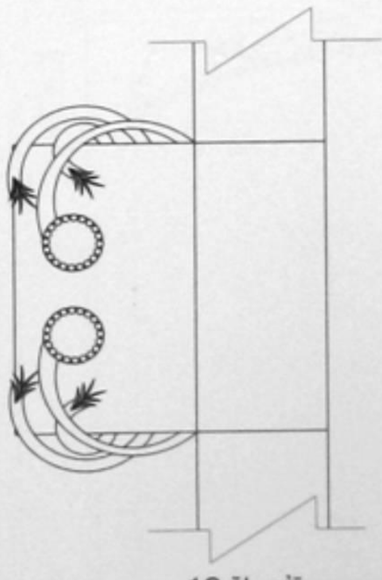

تفصيلة 13

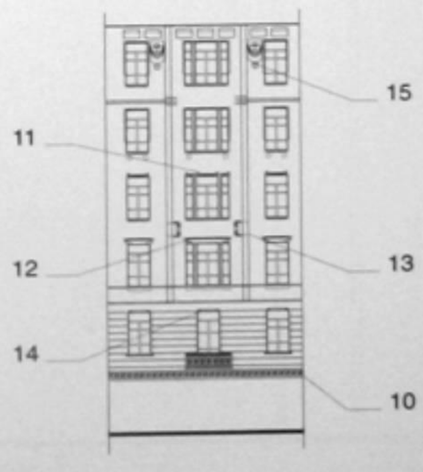



26th July St. No 20 Main Elevation

الواجهة الرئيسية لعمارة رقم ٢٠لشارع ٢٦ يوليو

Built : 1928 Architect : V. Erlanger Area : 1590 m²
No. of Storeys : 8 Style : Neo-Baroque & Neo-Classic & Art Deco

تاريخ البناء : حوالى ١٩٢٨ المعمـــارى : ڤ. إيرلانجر المســـاحة : ١٥٩٠ متر٢
عدد الأدوار : ٨ الطـــراز : النيوباروك ،النيوكلاسيك ، آرت ديكو

بالخريطة : (58)

26th July St. No.20 & 41 Talat Harb Pasha St. & 46 Sherif Pasha St.

٢٠ شارع ٢٦ يوليو ، و٤١ شارع طلعت حرب ، و٤٦ شارع شريف باشا



Talat Harb Pasha St. Elevation

واجهة شارع طلعت حرب باشا

Built : 1928
No. of Storeys : 8
Architect : V. Erlanger
Style : Neo-Baroque & Neo-Classic & Art Deco
Area : 1590 m²

تاريخ البناء : حوالى ١٩٢٨
عدد الأدوار : ٨
المعمـــارى : ڤ. إيرلانجر
الطـــراز : النيوباروك ، النيوكلاسيك ، آرت ديكو
المســـاحة : ١٥٩٠ متر٢

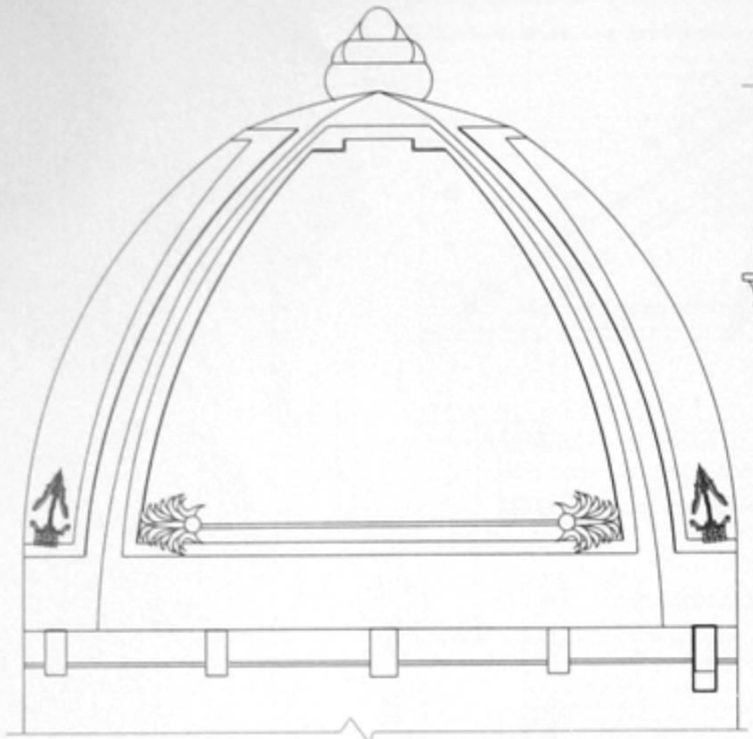

تفصيلة 1

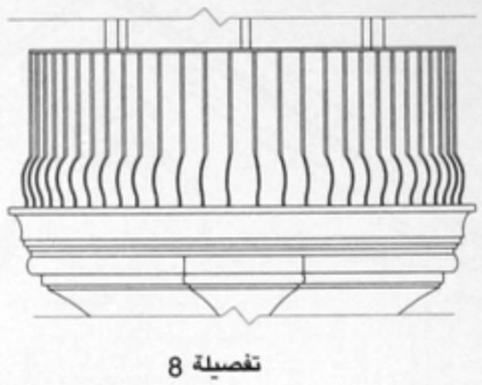

تفصيلة 8

تفصيلة 5

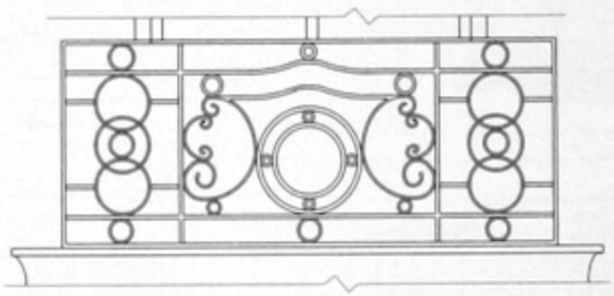

تفصيلة 6



تفاصيل باب المدخل الحديدى 2



تفصيلة 3

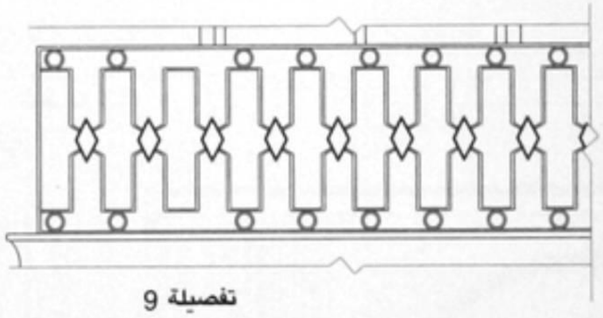

تفصيلة 9

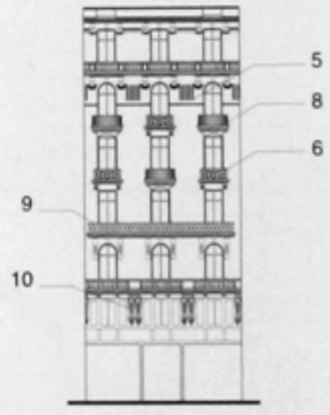



تفصيلة 10

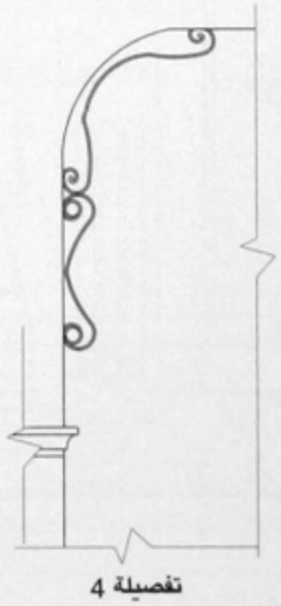

تفصيلة 4

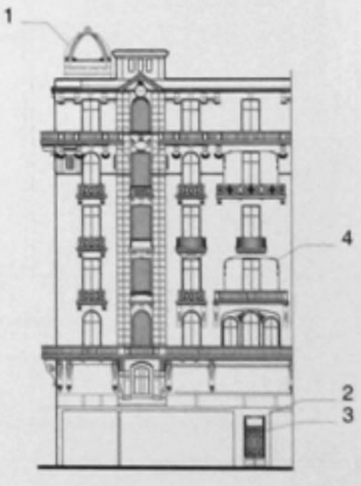



تفصيلة 24



تفصيلة 23



تفصيلة 26



تفصيلة 14



تفصيلة 13



تفصيلة 25



تفصيلة 12



تفصيلة 11

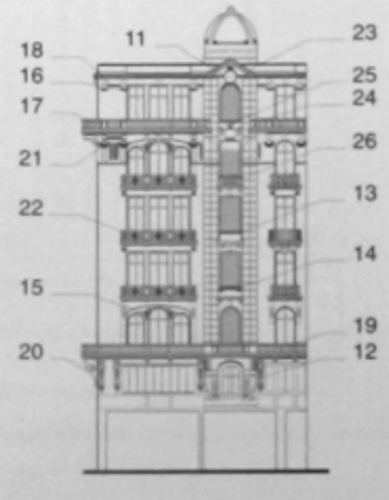

تفصيلة 15



تفصيلة 17



تفصيلة 28

تفصيلة 29

تفصيلة 27

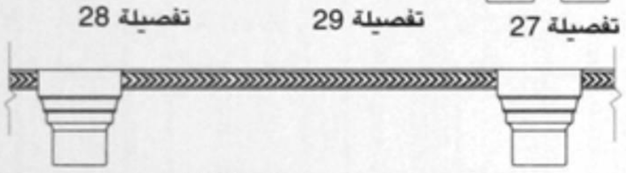

تفصيلة 19

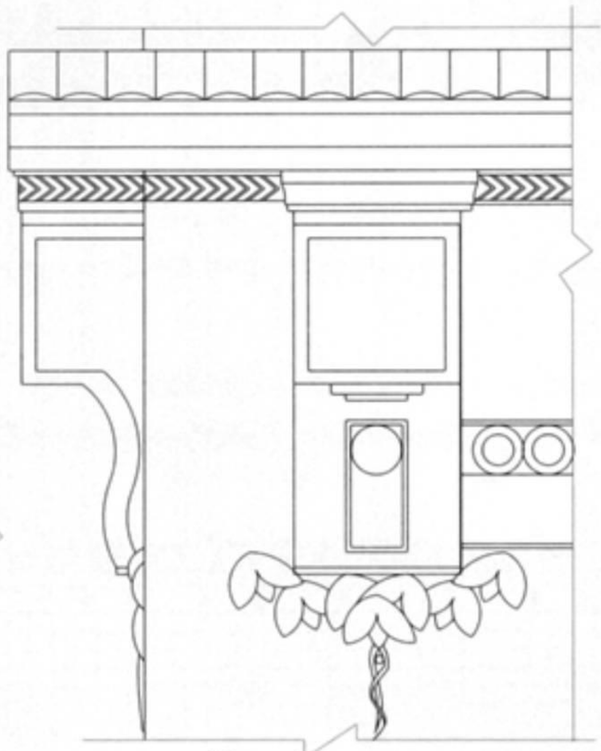

تفصيلة 16

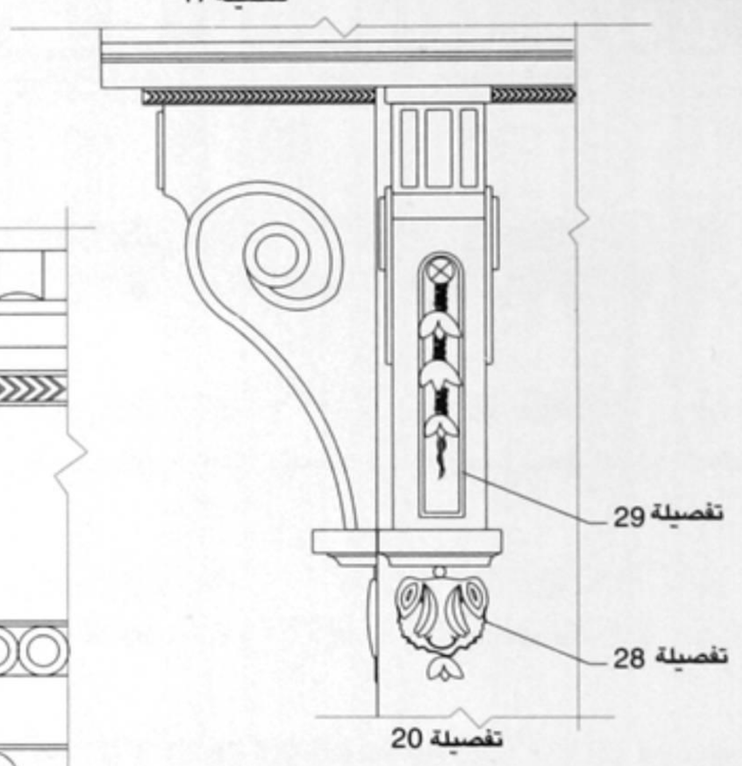

تفصيلة 20

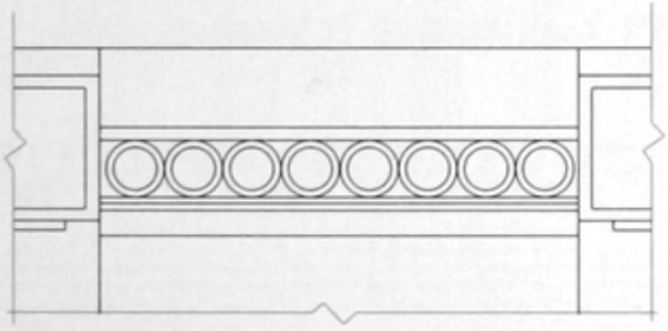

تفصيلة 18

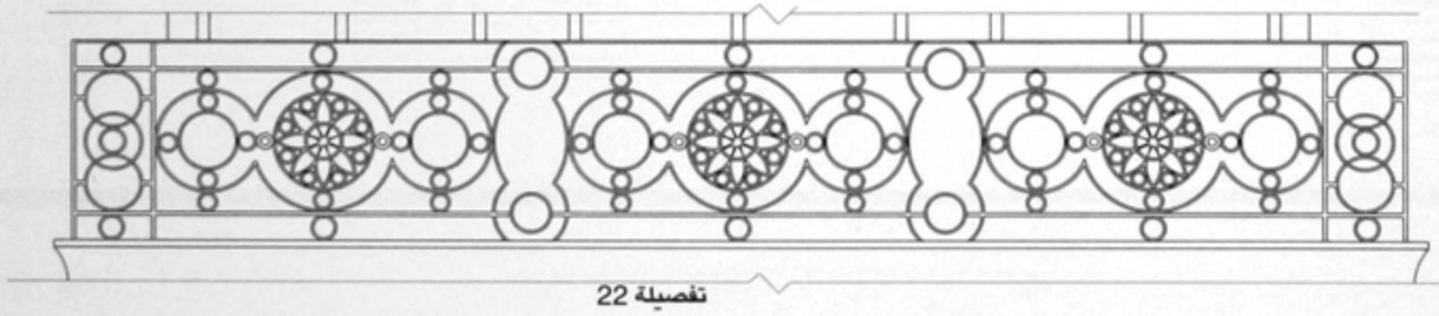

تفصيلة 22

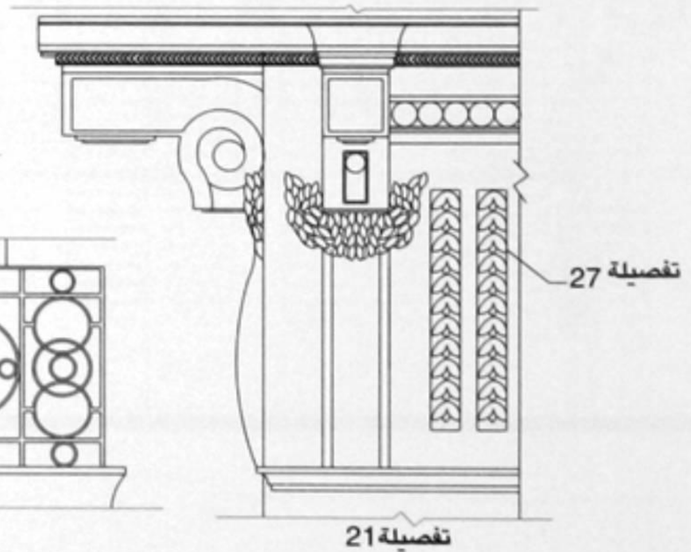

تفصيلة 27

تفصيلة 21

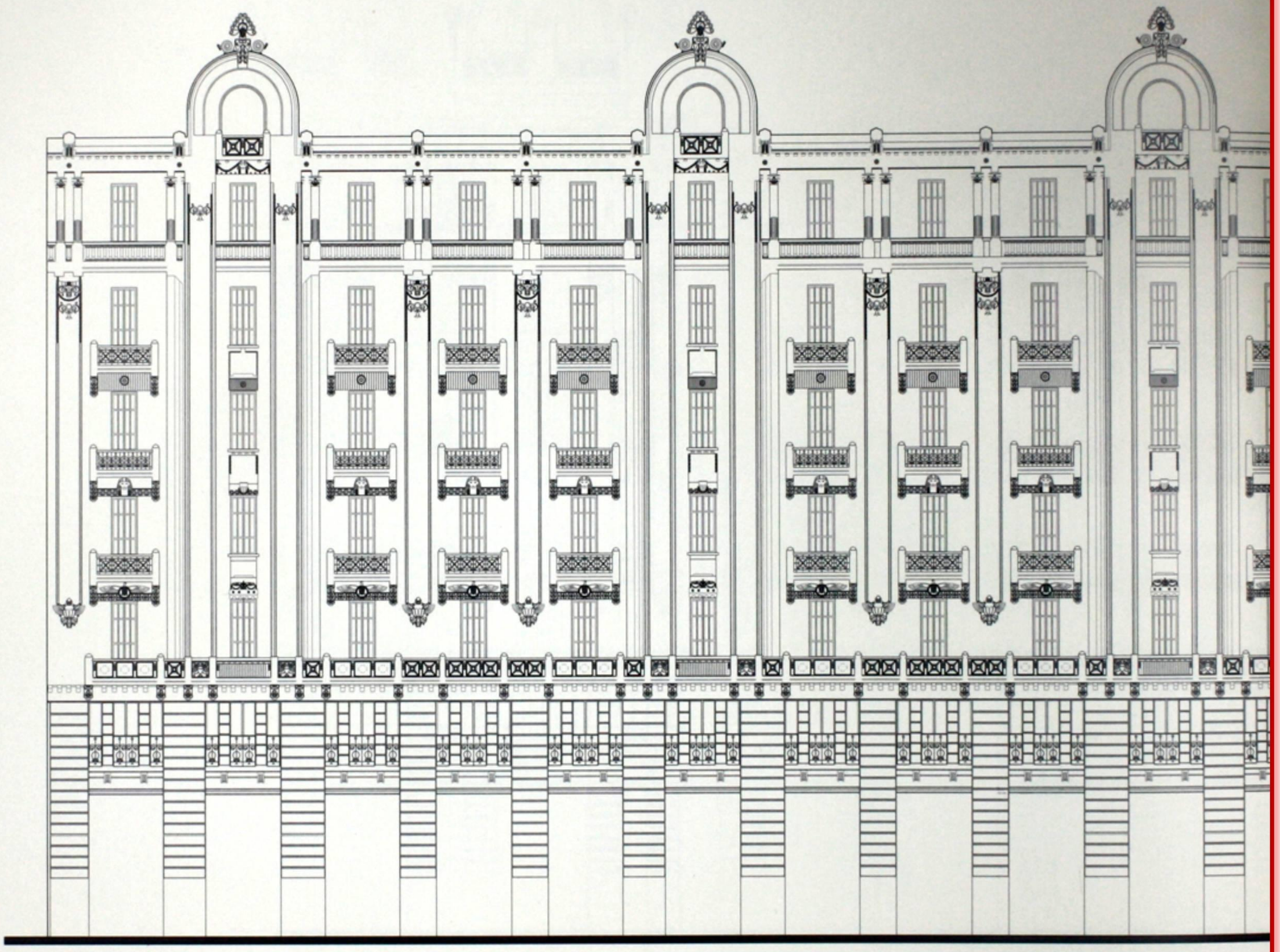

Built : end of the 20th of 20th Century

Area : 1835 m²

No. of Storeys : 7

Style : Neo-Baroque & Art Deco & Neo-Classic & Expressionism

26th of July St. No. 33 & 56 Ramsis St. ٣٣ شارع ٢٦ يوليو ، و٥٦ شارع رمسيس



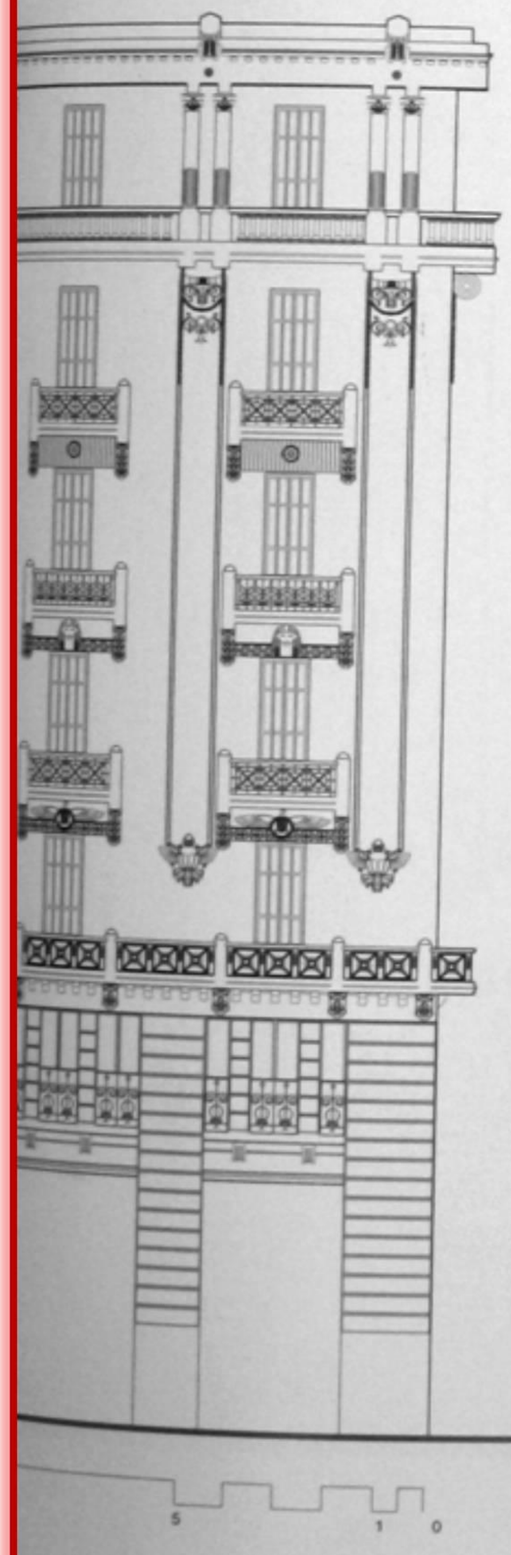

واجهة شارع ٢٦ يوليو

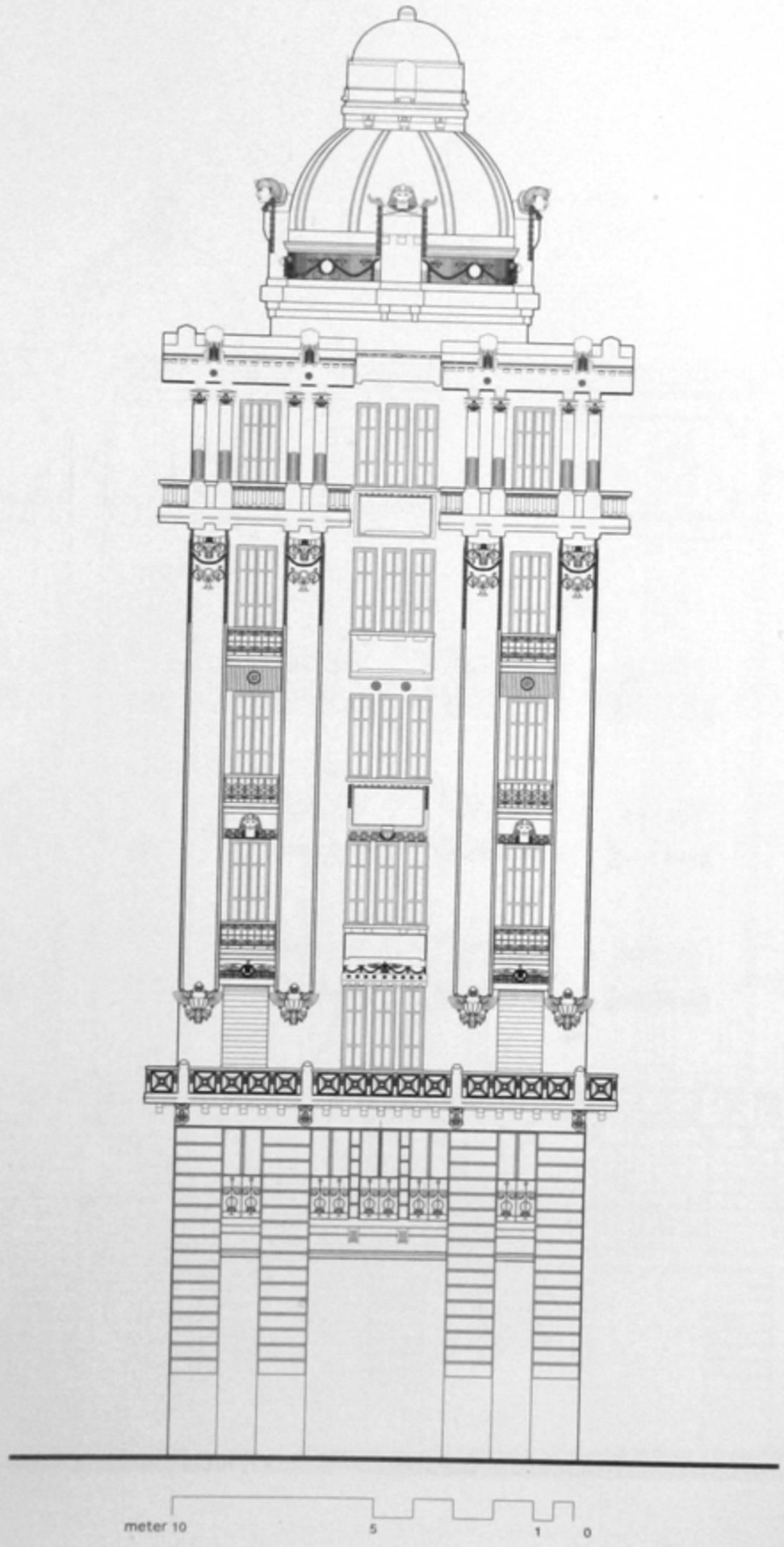

Corner of 26th July St. & Ramsis واجهة ناصية شارعى ٢٦ يوليو ورمسيس

تاريخ البناء : نهاية العشرينيات من القرن ٢٠ | المساحة : ١٨٣٥ متر٢ | عدد الأدوار : ٧ | الطـــراز : النيوباروك ، آرت ديكو ، النيوكلاسيك والمدرسة التعبيرية



26th July St. Elevation

Built : end of 20th of 20th Century | Area : 1835 m² | No. of Storeys : 7 | Style : Neo-Baroque & Neo-Classic & Art Deco & Expressionism



تفصيلة 2



تفصيلة 7

تفصيلة 9



تفصيلة 8



تفصيلة10

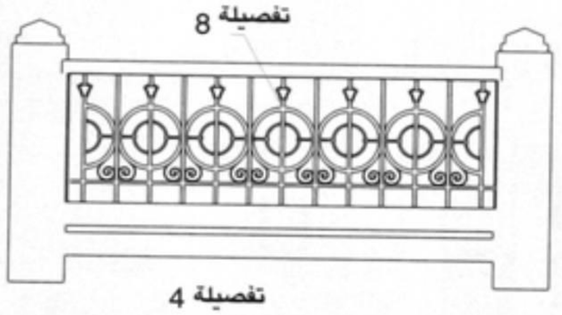

تفصيلة 8

تفصيلة 4

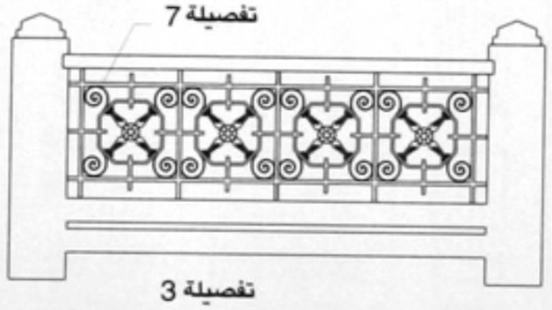

تفصيلة 7

تفصيلة 3

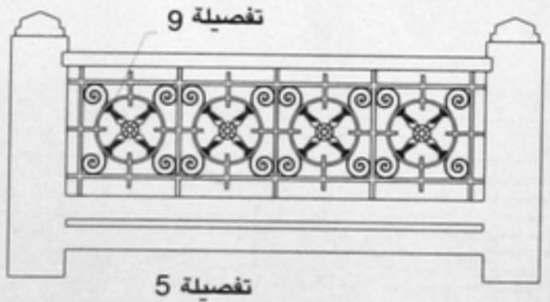

تفصيلة 9

تفصيلة 5

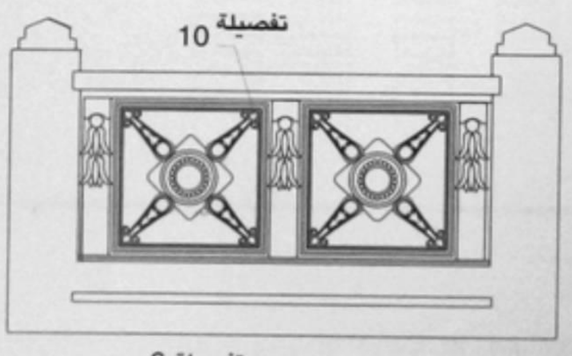

تفصيلة 10

تفصيلة 6



11

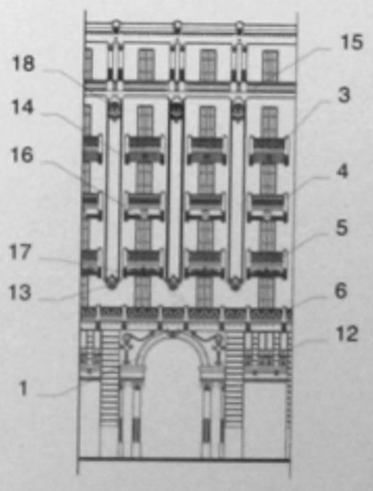

15
18
3
14
16
4
5
17
6
13
12
1



تفصيلة 1

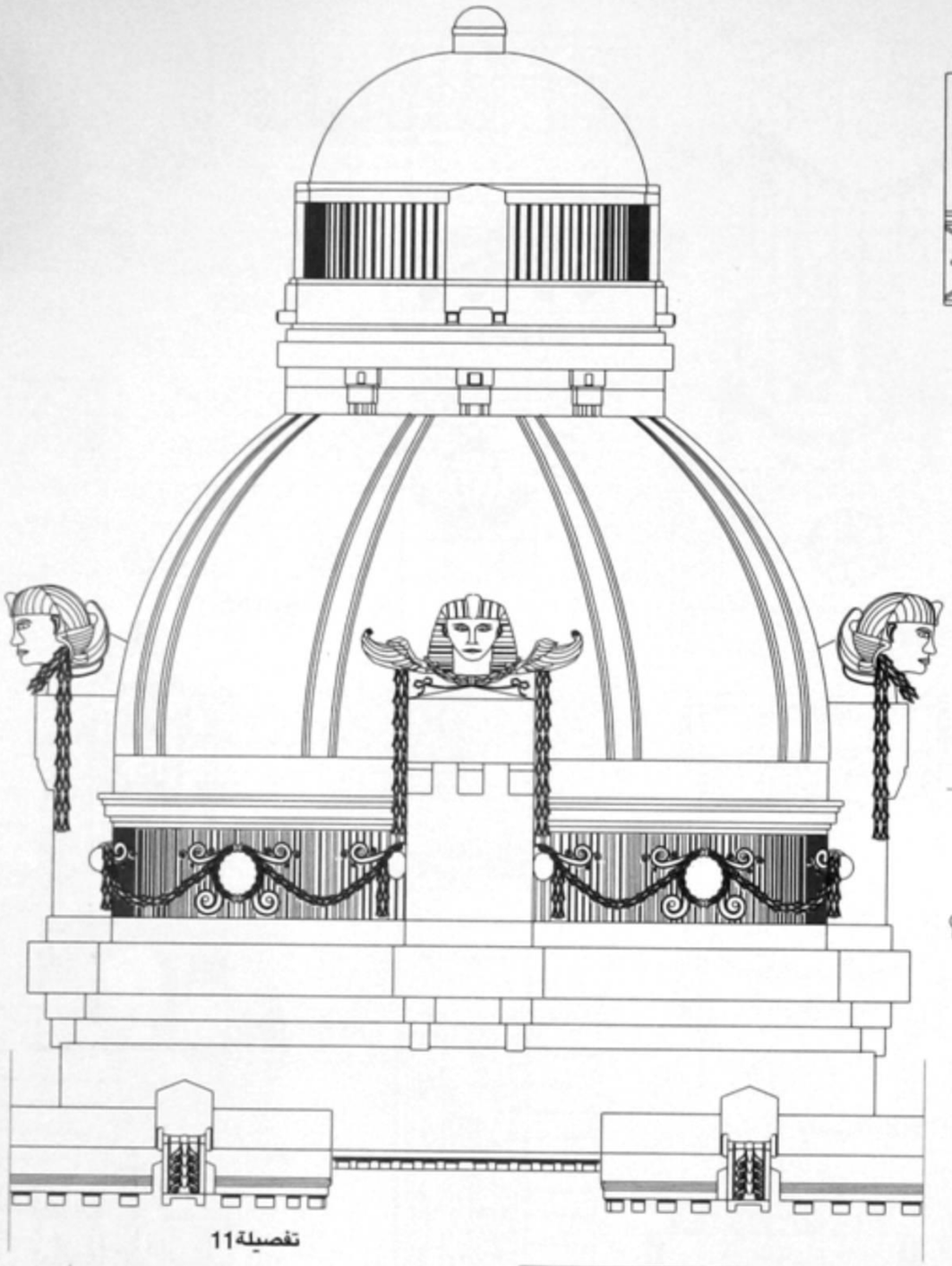

تفصيلة11

تفصيلة 14

تفصيلة 15

تفصيلة 18



تفصيلة 17

تفصيلة 16



تفصيلة 12

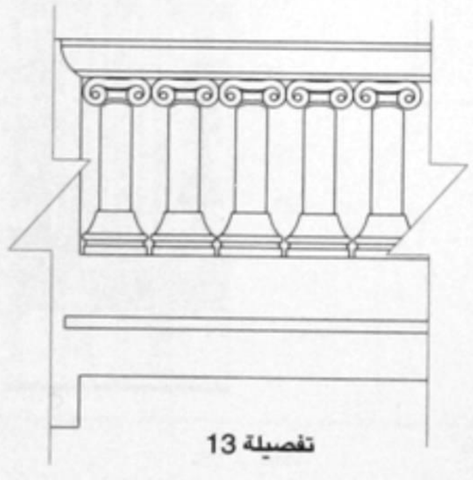

تفصيلة 13

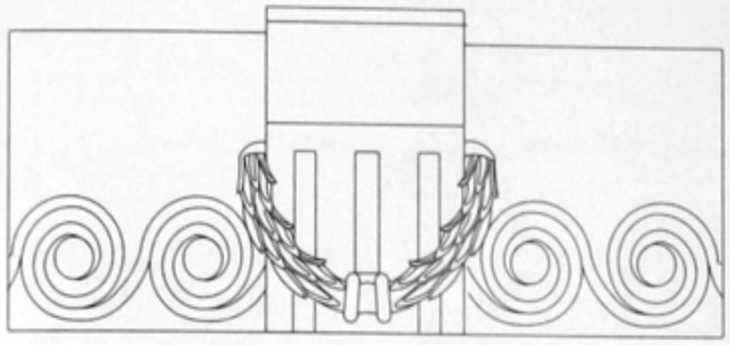

تفصيلة 25



تفصيلة 20

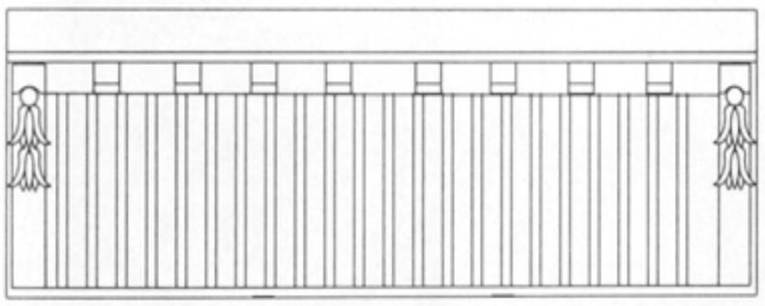

تفصيلة 21

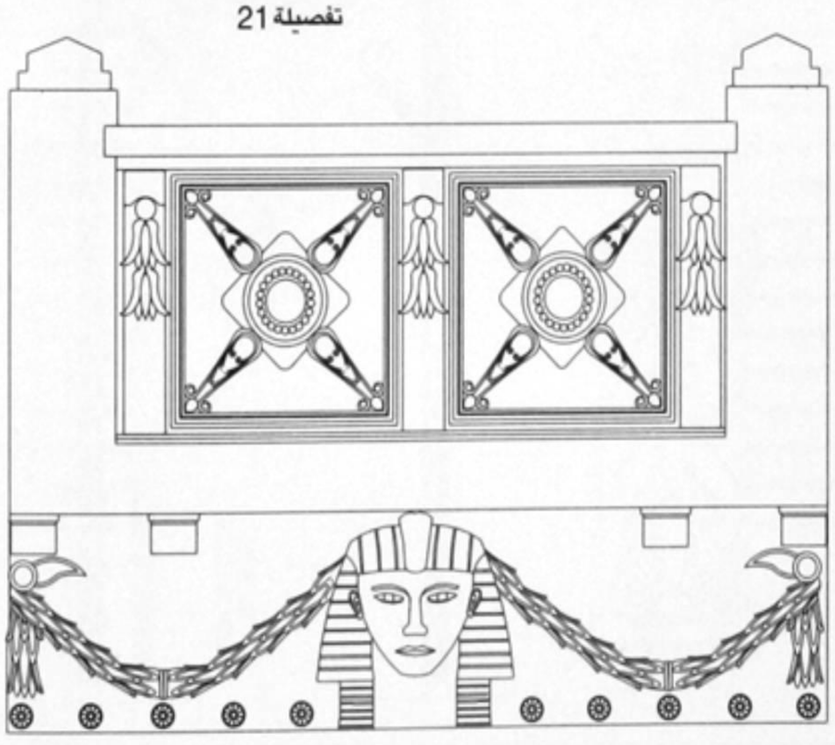

تفصيلة 22

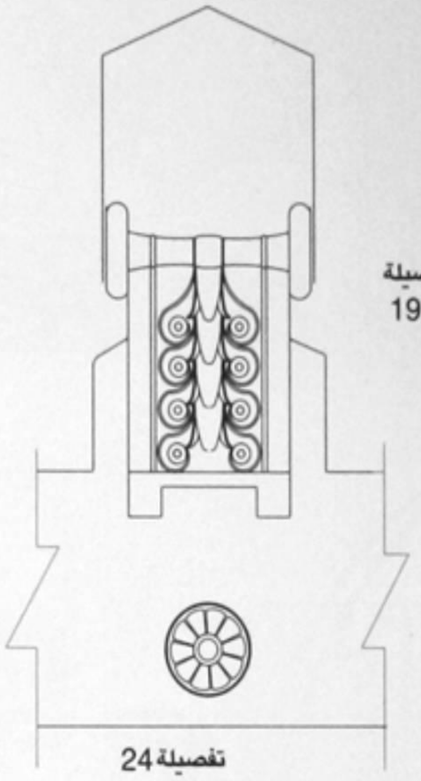

تفصيلة 24

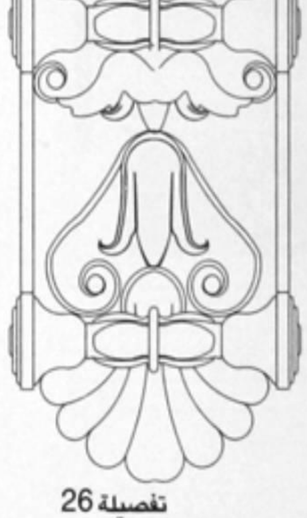

تفصيلة 26

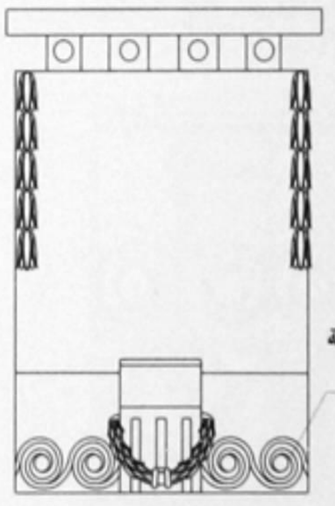

تفصيلة 23



تفصيلة 27

تفصيلة 25

تفصيلة 19

تفصيلة 20

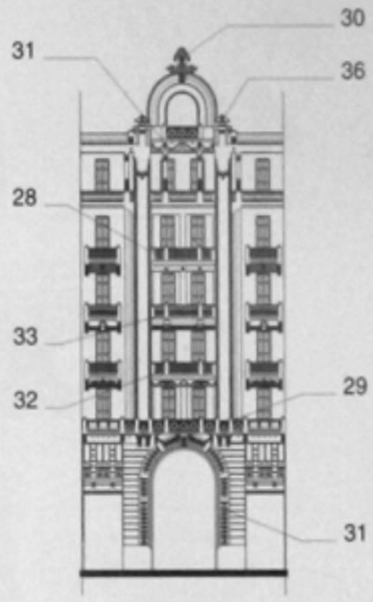

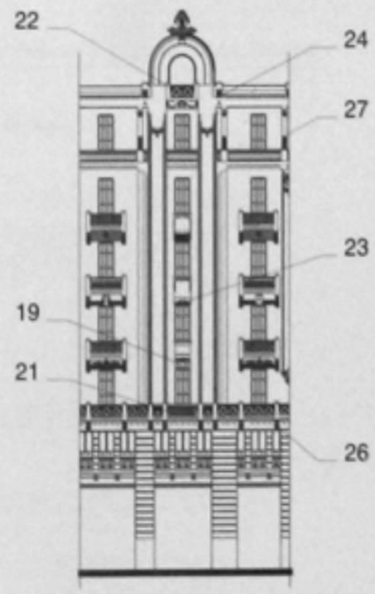


تفصيلة 21

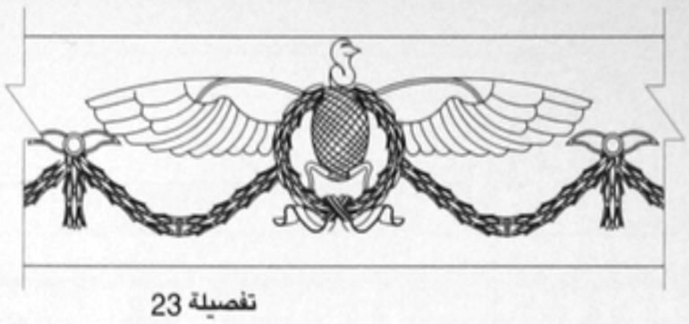
تفصيلة 23

تفصيلة 34

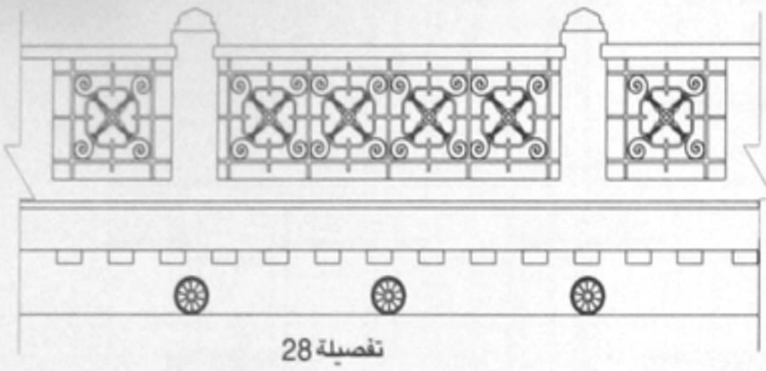
تفصيلة 28

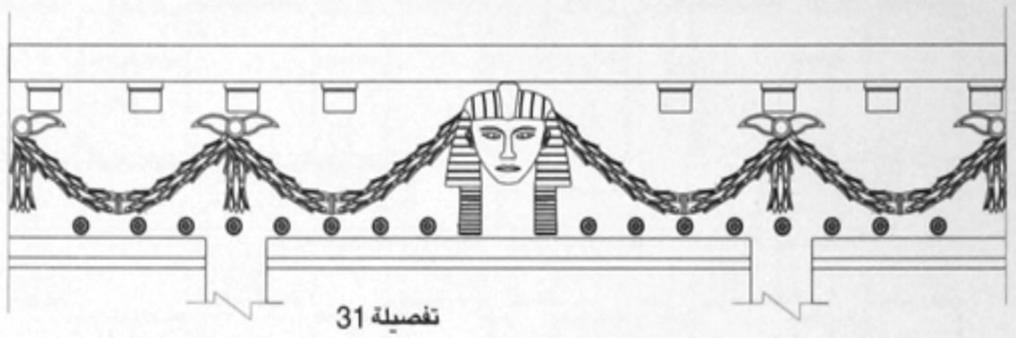
تفصيلة 31


تفصيلة 35
تفصيلة 32
تفصيلة 34

تفصيلة 29


تفصيلة 36


تفصيلة 38
تفصيلة 34
تفصيلة 40


14
تفصيلة 39

تفصيلة 37
تفصيلة 38


تفصيلة 30



Talat Harb Pasha St. Elevation

واجهة شارع طلعت حرب

Built : Short before 1928 Area : 925 m² No. of Storeys : 6

Style : Classic & Neo-Baroque & Art Deco

تاريخ البناء : قبل ١٩٢٨ المســـاحة : ٩٢٥ متر² عدد الأدوار : ٦

الطـــراز : كلاسيك ، ونيوباروك ، وآرت ديكو

بالخريطة : (41)



تفصيلة 1

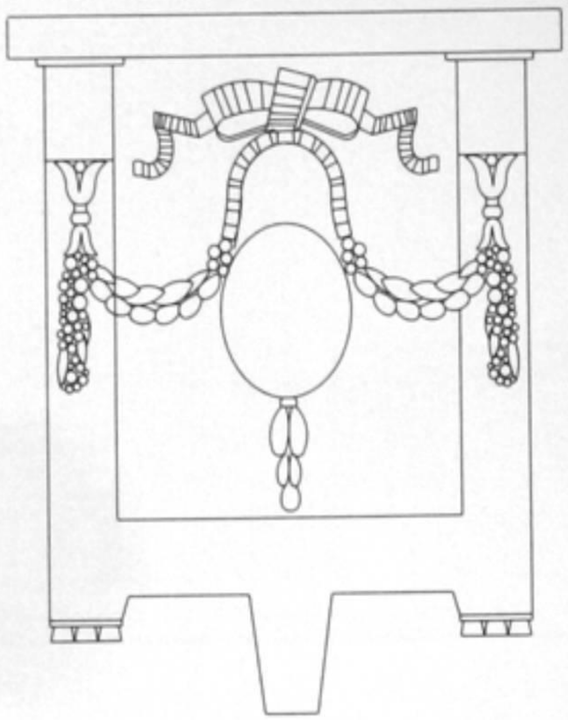

تفصيلة 2



تفصيلة 4

تفصيلة 3

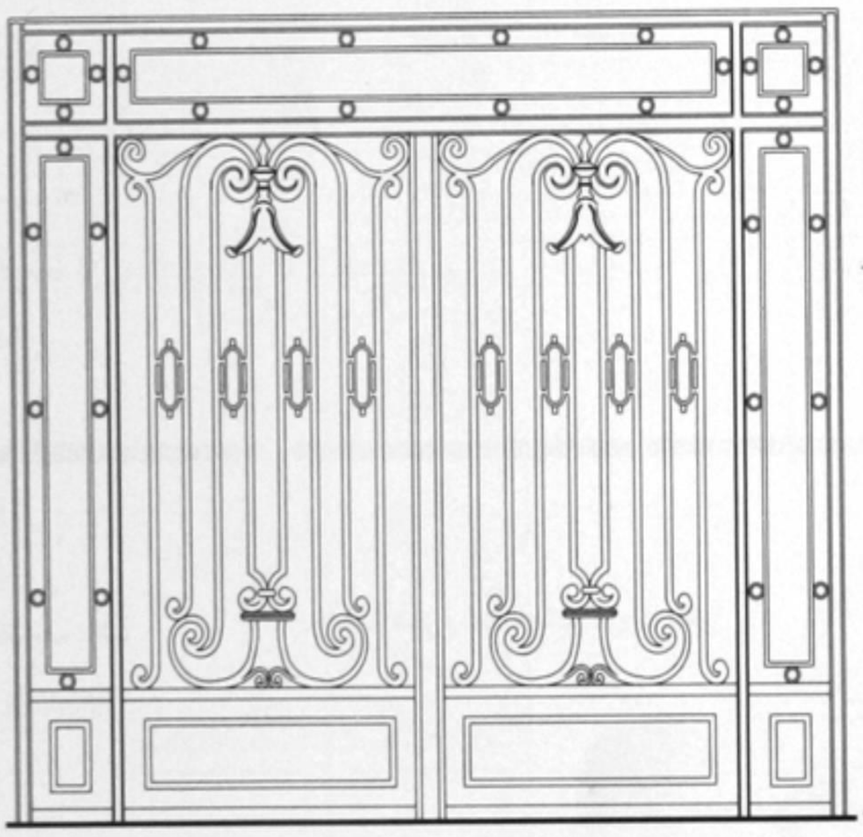

تفاصيل باب المدخل الحديدى 6

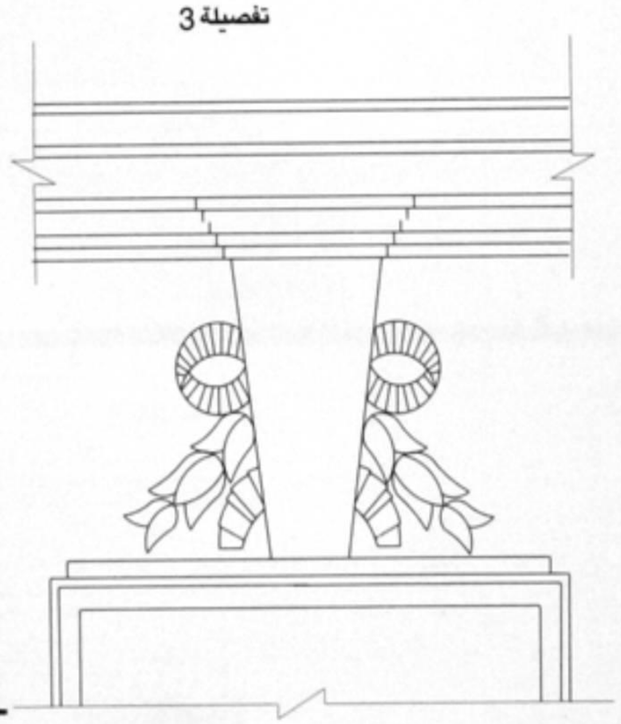

تفصيلة 5

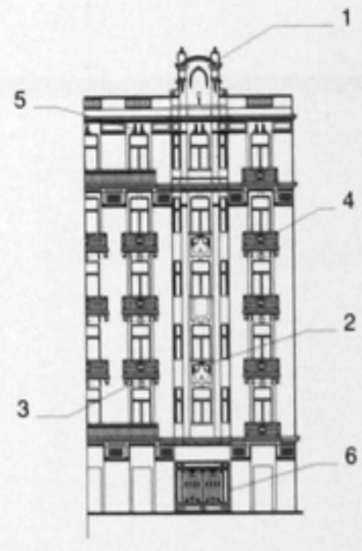



Abd El-Khaliq Tharwat St. Elevation

واجهة شارع عبد الخالق ثروت باشا

واجهة شارع شريف باشا

Sherif St. Elevation

Built : end of 20th of 20th Century
No. of Storeys : 7- last one later add.

Area : 370 m²
Style : Neo-Baroque & Neo-Classic

المســـاحة : ٣٧٠ متر٢
الطـــراز : نيوباروك ، ونيوكلاسيك

تاريخ البناء : نهاية العشرينيات من القرن ٢٠
عدد الأدوار : ٧ ـ الدور السابع إضافة لاحقة

تفصيلة 1

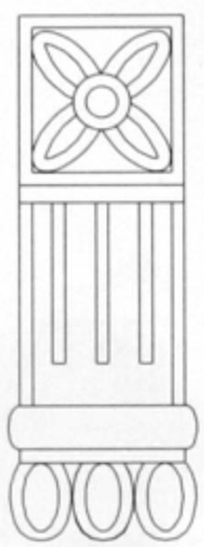

تفصيلة 3



تفصيلة 2

تفصيلة 4

تفصيلة 7

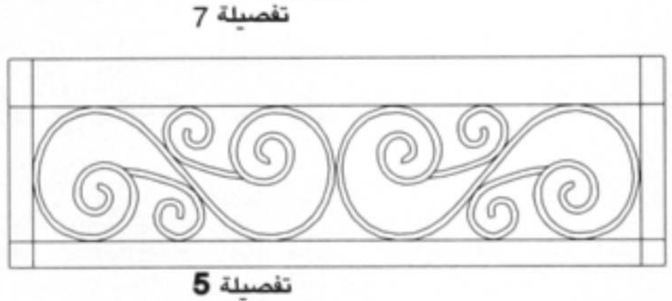

تفصيلة 5



تفصيلة 6

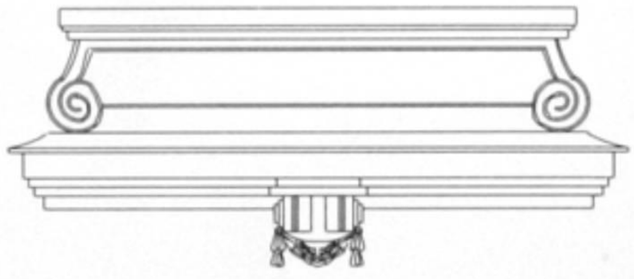

تفصيلة 8

تفاصيل باب المدخل الحديدى 9



"El-Schurbagy Bldgs. - Former St. Davids" «عمارات الشوربجى ـ سان ديڤيدز سابقاً»



Mohamed Bey Farid St. Elevation

واجهة شارع محمد بك فريد

تاريخ البناء : ١٩١١ المعمـــارى : ر. وليامز المســـاحة : ١٩٨٥ متر٢

عدد الأدوار : ٧ الطـــراز : يتميز بثمان ابراج تعلو المبنى وتؤكدها والواجهات ذات تكسية طوب حرارى

Adly Yakin Pasha St. Elevation

واجهة شارع عدلى يكن باشا

Built : 1911 **Architect : R. Williams** **Area : 1985 m²**
No. of Storeys : 7 **Style : Brick coverd elevations & carring 8 towers**

" El-Schurbagy Bldgs. - St. Davids" «عمارات الشوربجى ـ سان ديفيدز سابقاً»



Corner of Abd El-Khaliq Tharwat Pasha St. & Mohamed Bey Farid St.

واجهة ناصية شارعى عبد الخالق ثروت باشا ومحمد بك فريد

Built : 1911
No. of Storeys : 7

Architect : R. Williams
Style : Brick coverd elevations & carring 8 towers

Area : 1985 m²



Abd El-Khaliq Tharwat Pasha St. Elevation واجهة شارع عبد الخالق ثروت باشا

تاريخ البناء : ١٩١١ المعمـــارى : ر. وليامز المســـاحة : ١٩٨٥ متر٢
عدد الأدوار : ٧ الطـــراز : يتميز بثمان أبراج تعلو المبنى وتؤكدها والواجهات ذات تكسية طوب حرارى


تفصيلة 1

تفصيلة 6

تفصيلة 7

تفصيلة 12

تفصيلة 5

تفصيلة 3

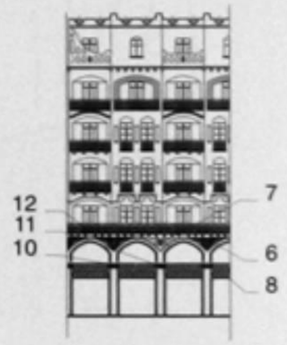

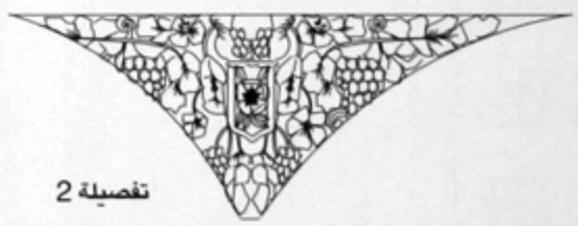
تفصيلة 2

تفصيلة 11

تفصيلة 10

تفصيلة 8

تفصيلة 4



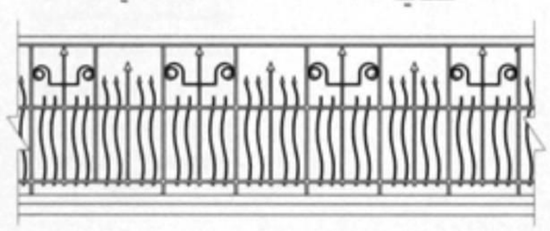
تفصيلة 9

تفصيلة 16



تفصيلة 17



تفصيلة 14

تفصيلة 30



تفصيلة 15



تفصيلة باب المدخل الخشبى 13

تفصيلة 31



تفصيلة 32

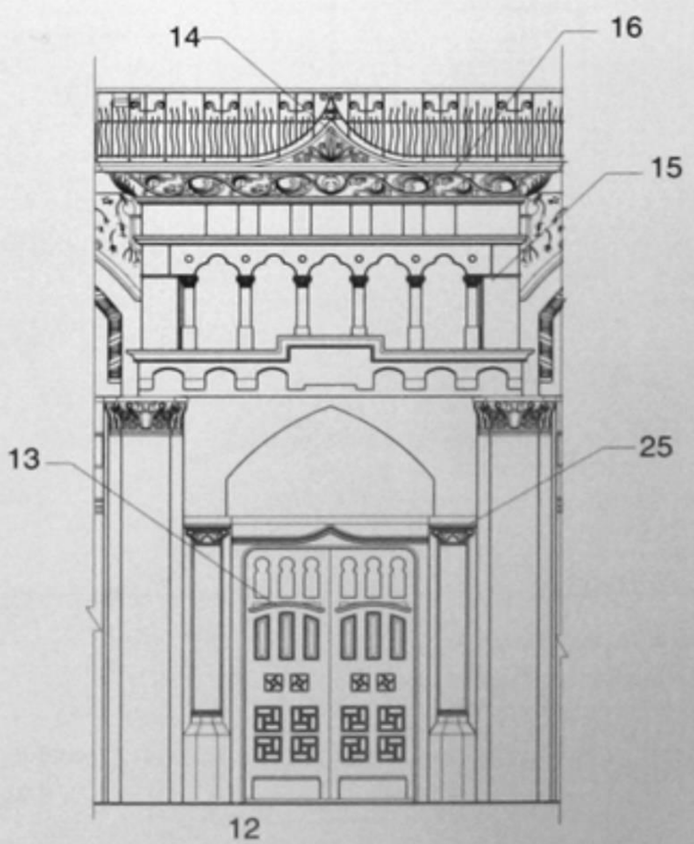

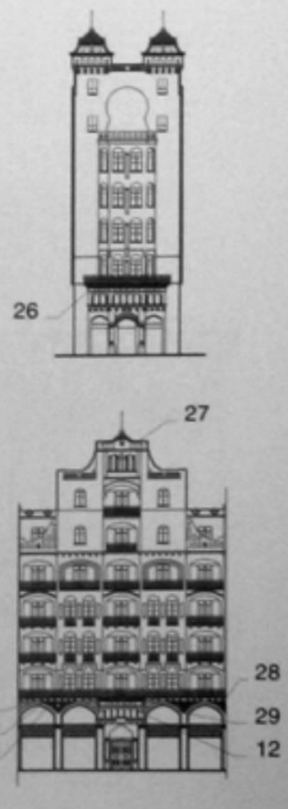

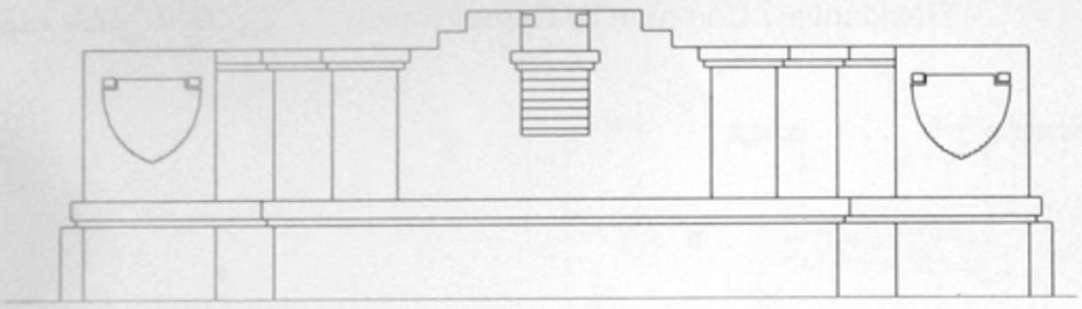

تفصيلة 27

تفصيلة 20

تفصيلة 19

تفصيلة 18



تفصيلة 23



تفصيلة 22

تفصيلة 21

تفصيلة 25

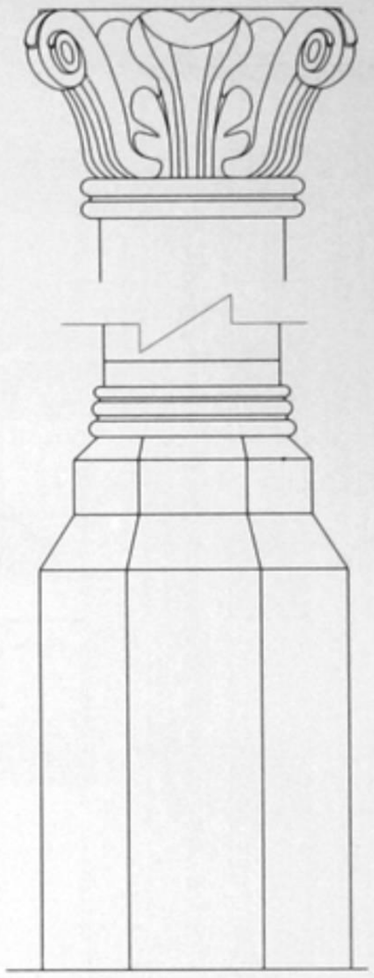

تفصيلة 24

17

20



تفصيلة 26

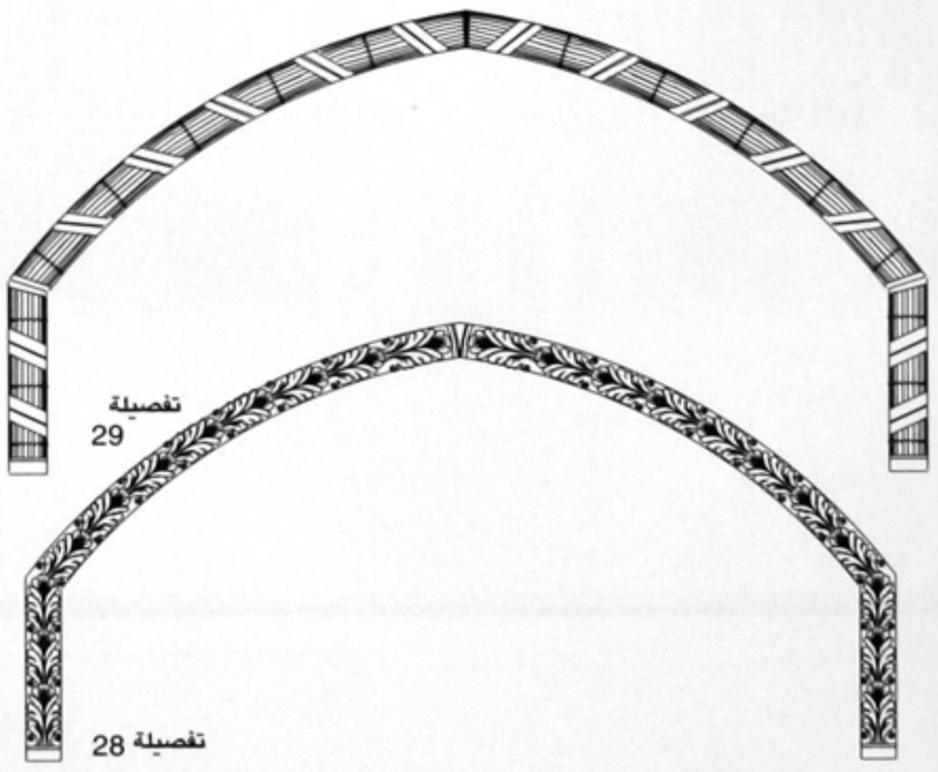

«مبنى مجمع سكنى / إدارى» "Residential / Commercial Complex bldg."



واجهة شارع شريف باشا

تاريخ البناء : غالباً ١٩٣٠ المساحة : ٢٧٦٠ متر٢ عدد الأدوار : ٩ والدور التاسع إضافة لاحقة الطـــراز : أرت ديكو والمدرسة التعبيرية



Sherif Pasha St. Elevation

Built : most probably 1930 **Area : 2760 m²** **No. of Storeys : 9 - last one later add.** **Style : Art Deco & Expressionism**

"Residential / Commercial Complex bldg." «مبنى مجمع سكنى / إدارى»



26th July St. Elevation

واجهة شارع ٢٦ يوليو

Built : most probably 1930
No. of Storeys : 9 - last one later add.

Area : 2760 m²
Style : Art Deco & Expressionism

تاريخ البناء : غالباً ١٩٣٠
عدد الأدوار : ٩ والدور التاسع إضافة لاحقة

المساحة : ٢٧٦٠ متر٢
الطـــراز : آرت ديكو والمدرسة التعبيرية

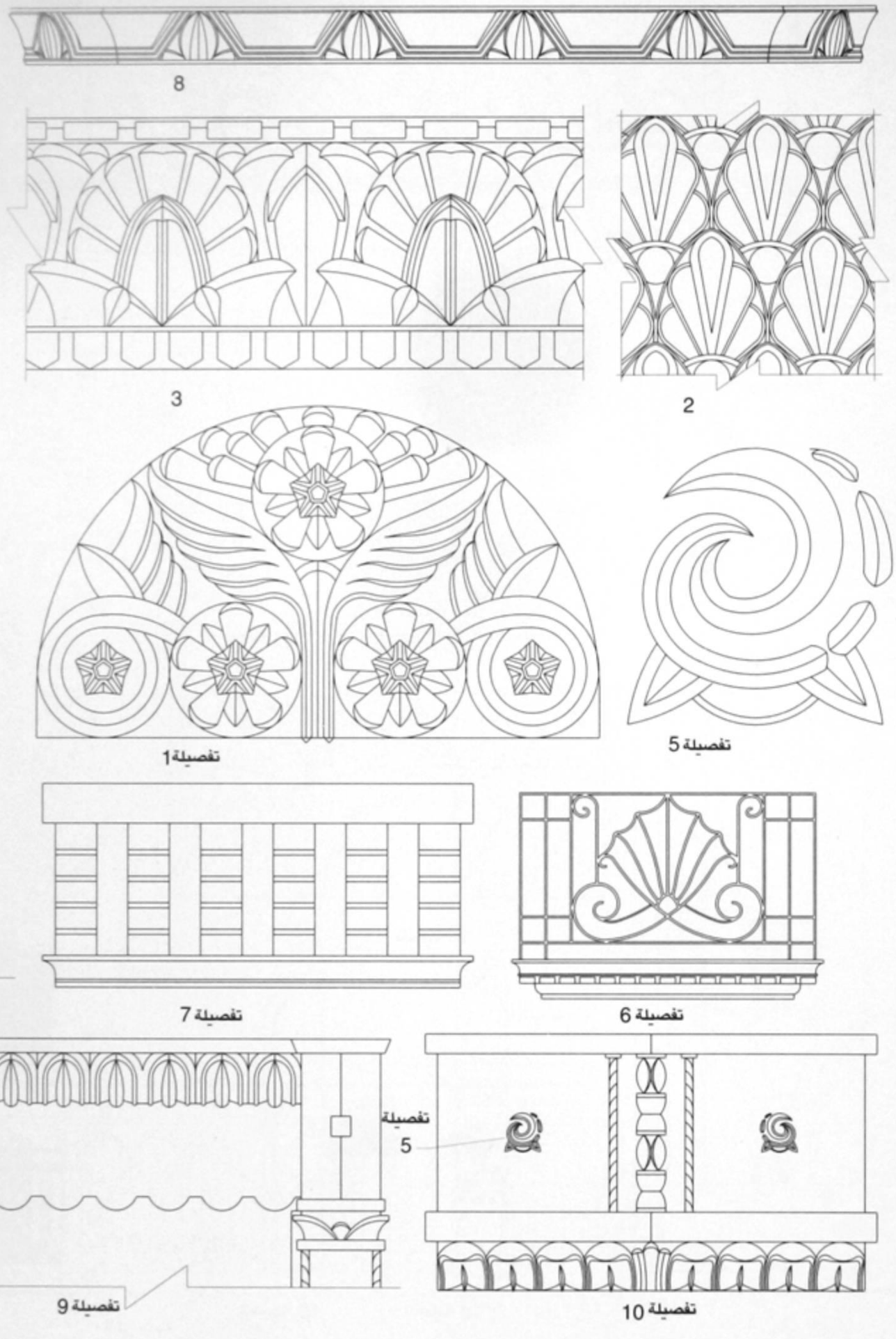
8
3
2
تفصيلة1
5 تفصيلة
4 تفصيلة
7 تفصيلة
6 تفصيلة
تفصيلة
5
9 تفصيلة
10 تفصيلة
3
1
6
9
10
2
8
4
7
5



تفصيلة 13

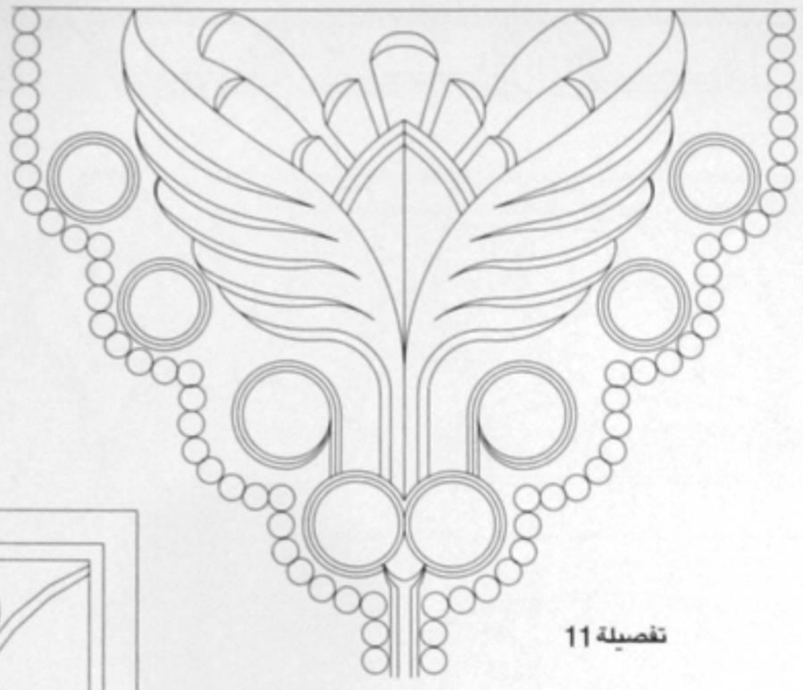

تفصيلة 11

تفصيلة 14



تفصيلة 18

تفصيلة 16

تفصيلة 15

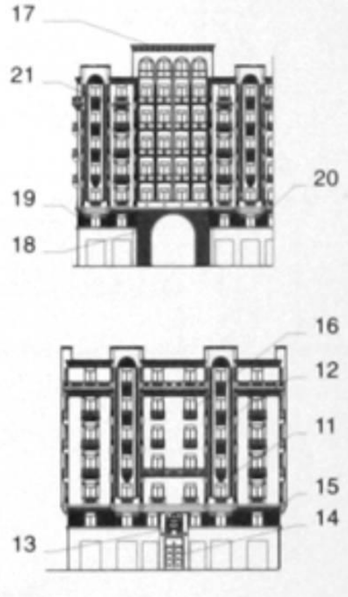



تفصيلة 17

تفصيلة 19

تفصيلة 12



تفصيلة 21

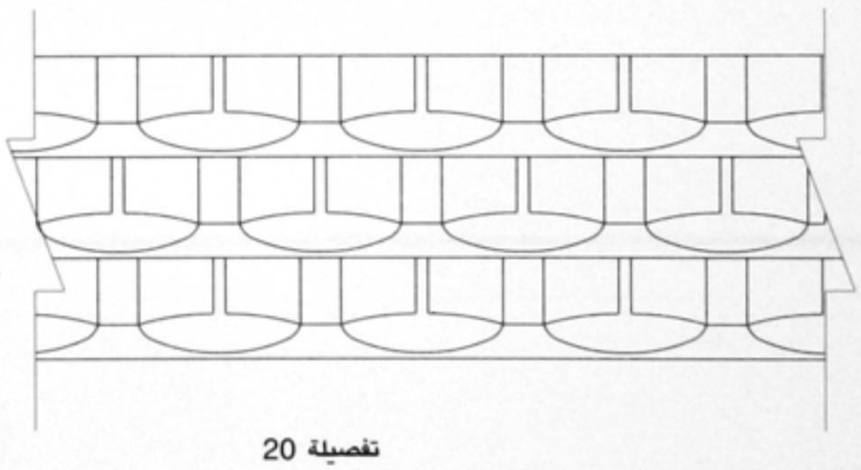

تفصيلة 20



واجهة شارع الجمهورية

تاريخ البناء : منتصف العشرينيات من القرن ٢٠ المعمارى : جورا المساحة : ١٨٠٠ متر٢ عدد الأدوار : ٧ الطـــراز : النيوباروك

بالخريطة : (137)



Kasr El-Nile St. Elevation

واجهة شارع قصر النيل

Built : middle of 20th of 20th Century
No. of Storeys : 7

Architect: Gorra
Style : Neo-Baroque

Area : 1800 m²

تاريخ البناء : منتصف العشرينيات من القرن ٢٠
عدد الأدوار : ٧

المعمارى : جورا
الطـــراز : النيوباروك

المساحة : ١٨٠٠ متر٢

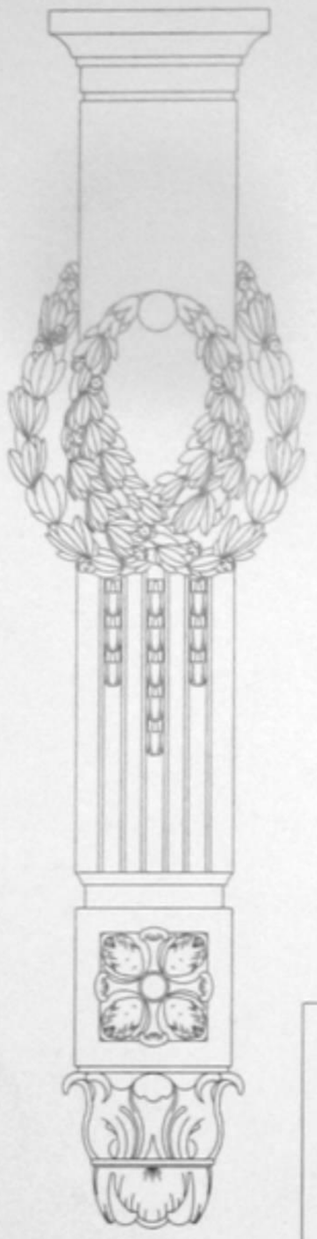

تفصيلة 5

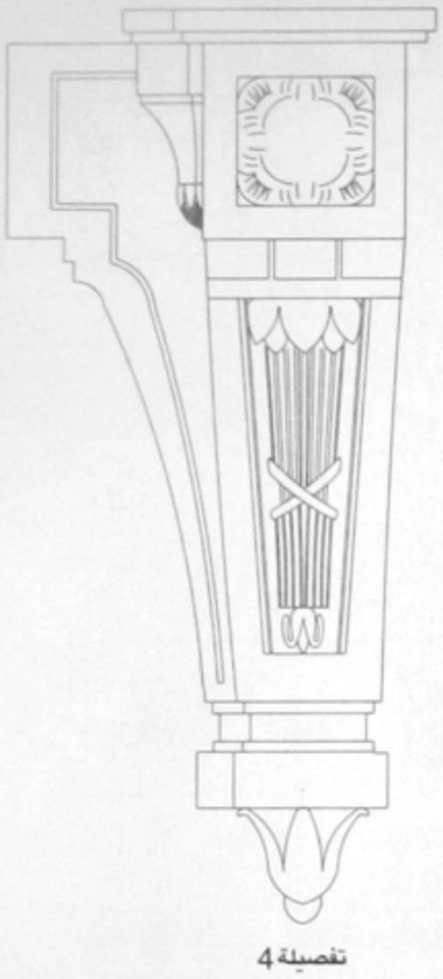

تفصيلة 4

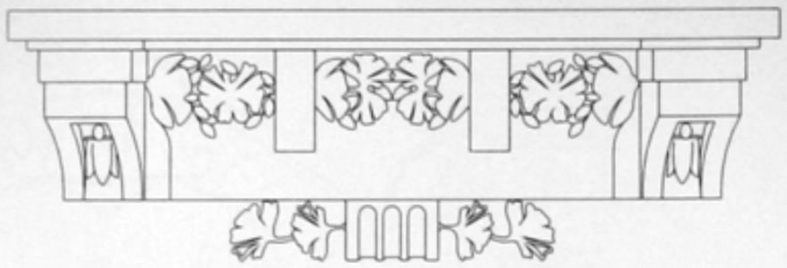

تفصيلة 1

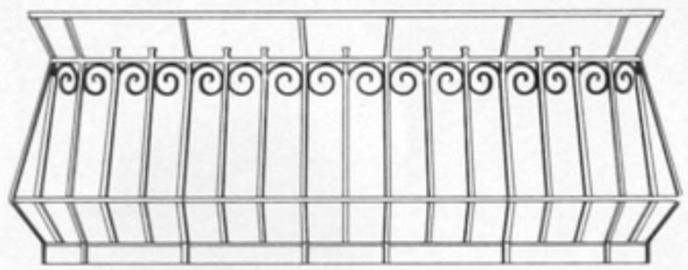

تفصيلة 2

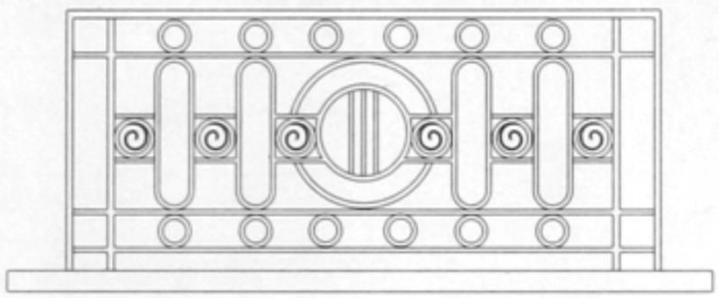

تفصيلة 3

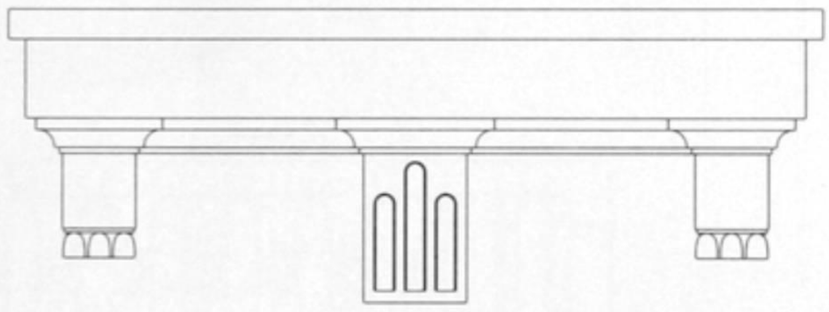

تفصيلة 6



تفصيلة 7

تفصيلة 8

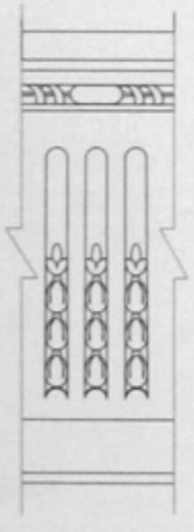

تفصيلة 9

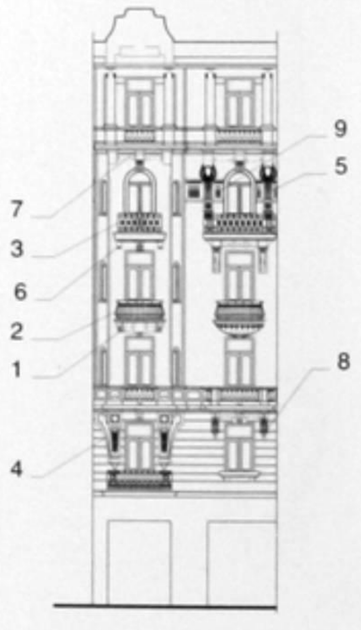



تفصيلة 10



تفصيلة 11

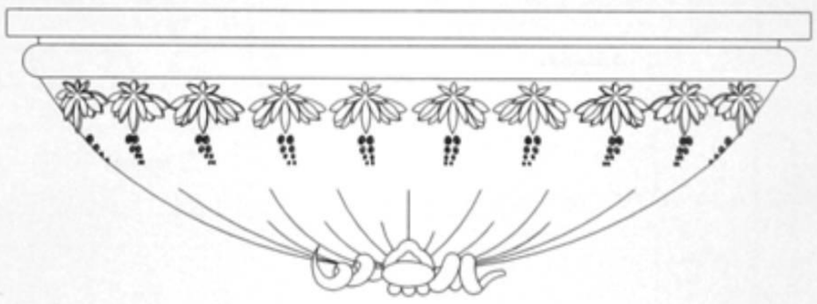

تفصيلة 12



تفصيلة 14

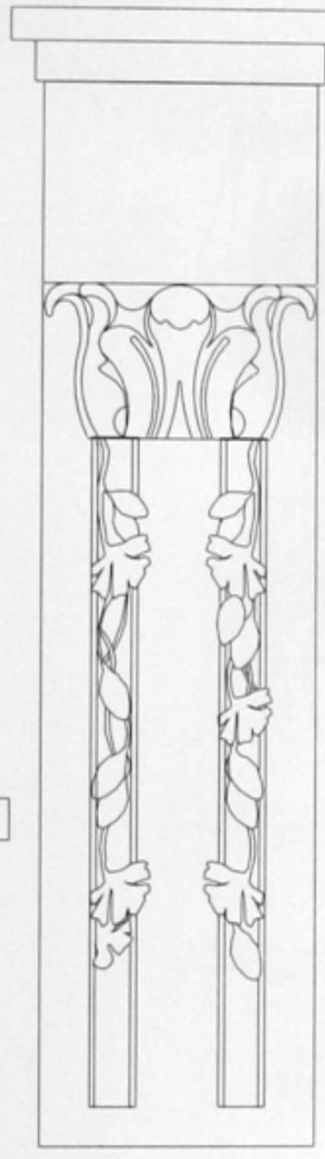

تفصيلة 13

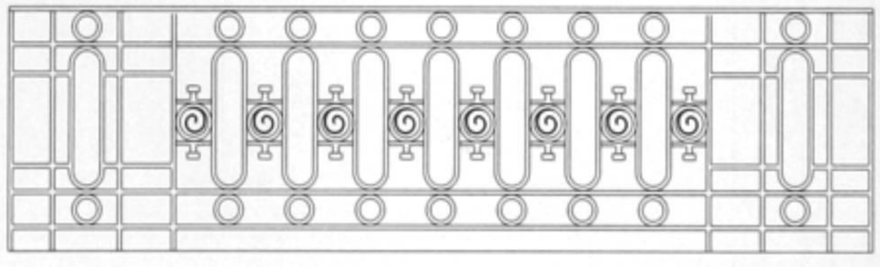

تفصيلة 15



تفصيلة 17



تفصيلة 16

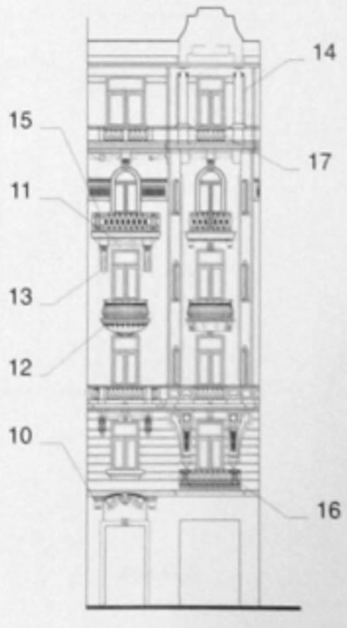



El-Gomhureya St. Elevation

واجهة شارع الجمهورية

Built : short before 1928 Area : 330 m² No. of Storeys : 7 Style : Baroque & Jugendstill

تاريخ البناء : قبل ١٩٢٨ المساحة : ٣٣٠ متر٢ عدد الأدوار : ٧ الطراز : الباروك ، والفن الجديد



Abd El-Salam Aref St. Elevation

واجهة شارع عبد السلام عارف

Built : short before 1928 Area : 330 m² No. of Storeys : 7 Style : Baroque & Jugendstill

تاريخ البناء : قبل ١٩٢٨ المساحة : ٣٣٠ متر٢ عدد الأدوار : ٧ الطراز : الباروك ، والفن الجديد



تفصيلة 1

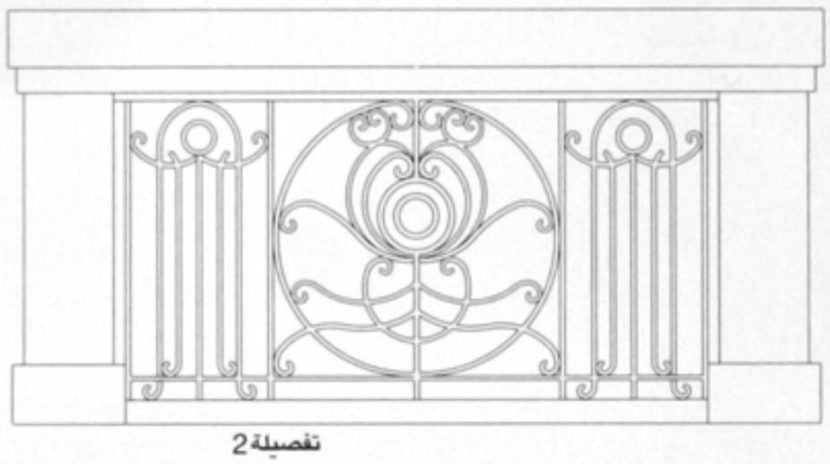

تفصيلة 2

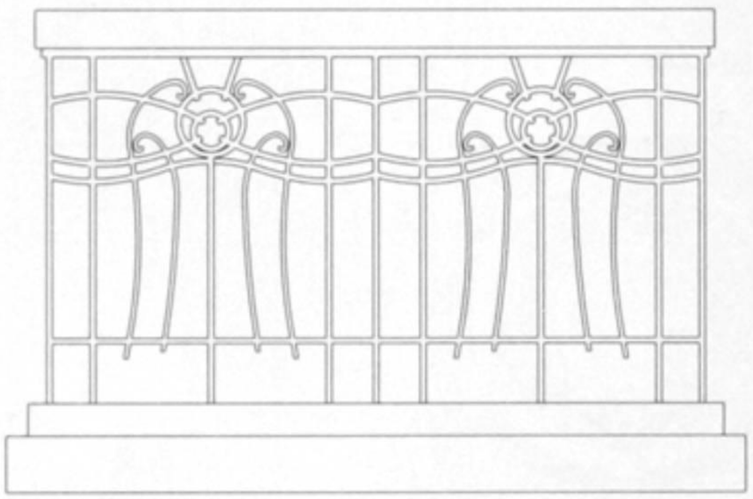

تفصيلة 3



تفصيلة 4

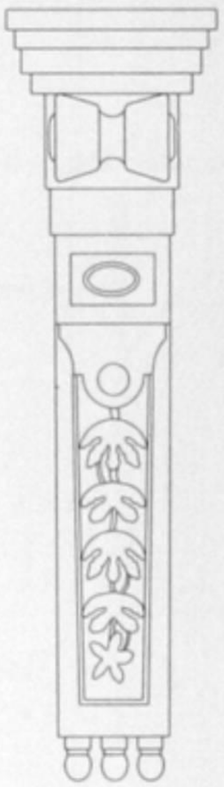

تفصيلة 6

تفصيلة 5



تفصيلة 8

تفصيلة 7





تفصيلة 19

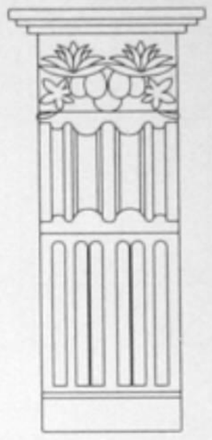

تفصيلة 10

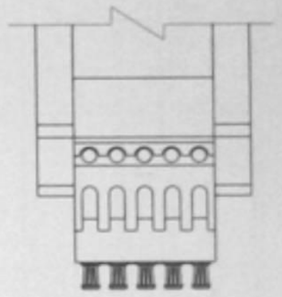

تفصيلة 14



تفصيلة 20



تفصيلة 9



تفصيلة 12

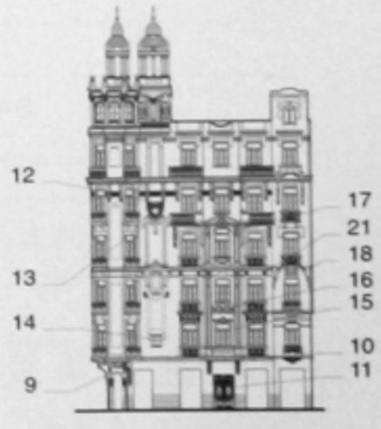

تفصيلة 15



تفصيلة 17



تفصيلة 16

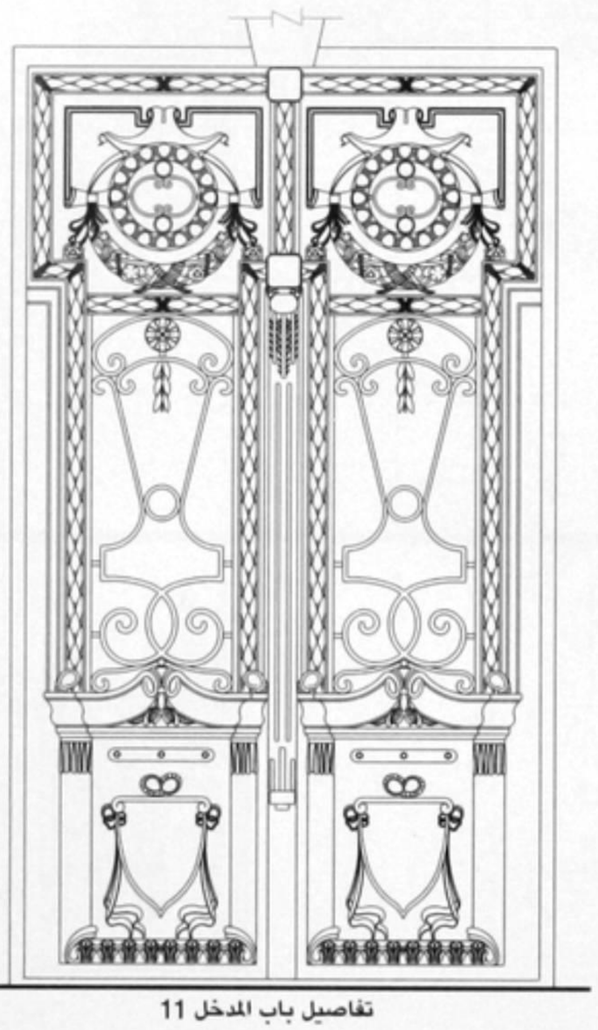

تفاصيل باب المدخل 11



تفصيلة 13

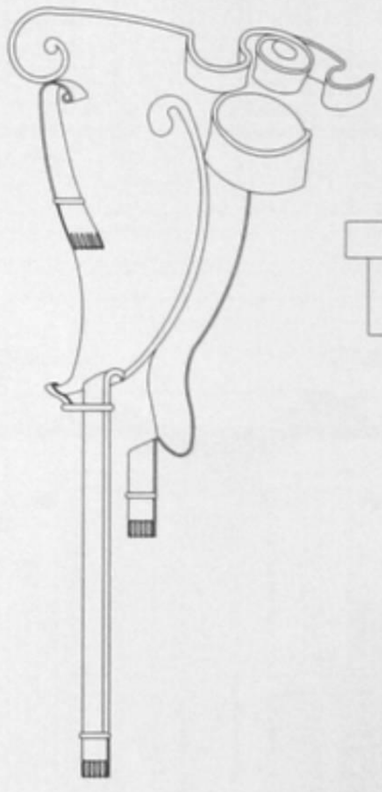

تفصيلة 18

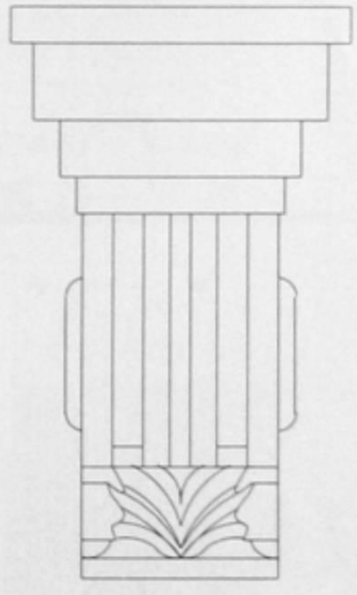

تفصيلة 21



تفصيلة 23



تفصيلة 22

تفصيلة 24

تفصيلة 25

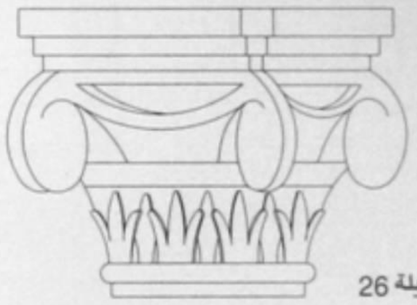

تفصيلة 26

تفصيلة 29



تفصيلة 28



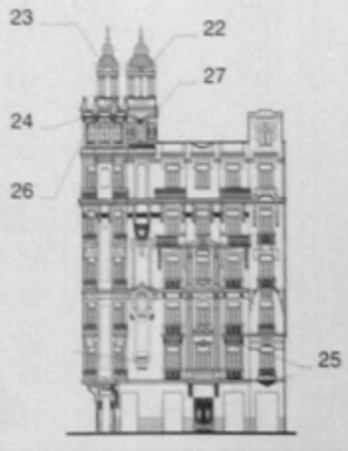

«فندق نيو أوتيل» "New Hotel"



Adly Yakin Pasha St. Elevation

واجهة شارع عدلى يكن باشا

Built : between 1894 - 1906 Area : 1300 m² No. of Storeys : 4 Style : Classic & Neo-Baroque

تاريخ البناء : بين ١٨٩٤ ـ ١٩٠٦ المساحة : ١٣٠٠ متر٢ عدد الأدوار : ٤ الطراز : كلاسيك ونيوباروك

«فندق نيو أوتيل» "New Hotel"

Sherif Pasha St. Elevation

واجهة شارع شريف باشا

Built : between 1894 - 1906 Area : 1300 m² No. of Storeys : 4 Style : Classic & Neo-Baroque

تاريخ البناء : بين ١٨٩٤ ـ ١٩٠٦ المساحة : ١٣٠٠ متر٢ عدد الأدوار : ٤ الطراز : كلاسيك ونيوباروك



تفصيلة 1



تفصيلة 2



تفصيلة 4



تفصيلة 3



Built : after 1894 Area : 1750 m² No. of Storeys : 4 Style : Classic

تاريخ البناء : بعد ١٨٩٤ المساحة : ١٧٥٠ متر٢ عدد الأدوار : ٤ الطراز : كلاسيك



تفصيلة 1

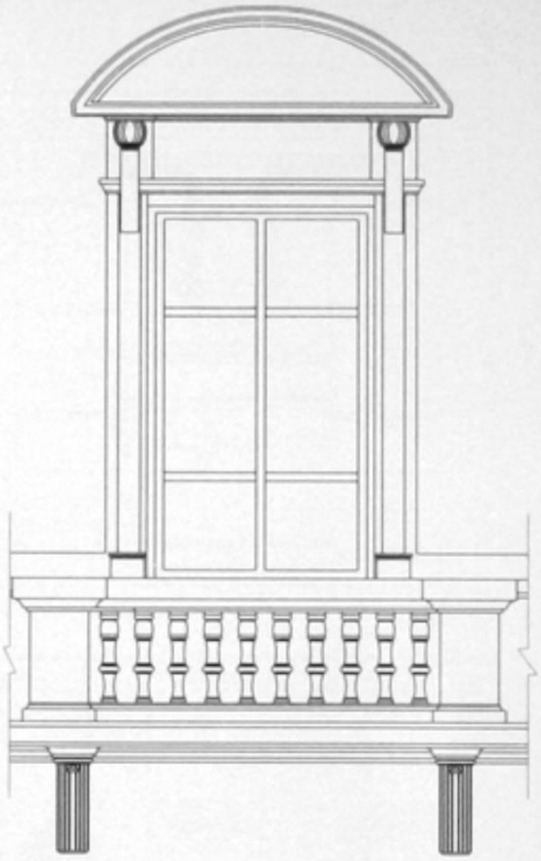

تفصيلة 6



تفصيلة 5

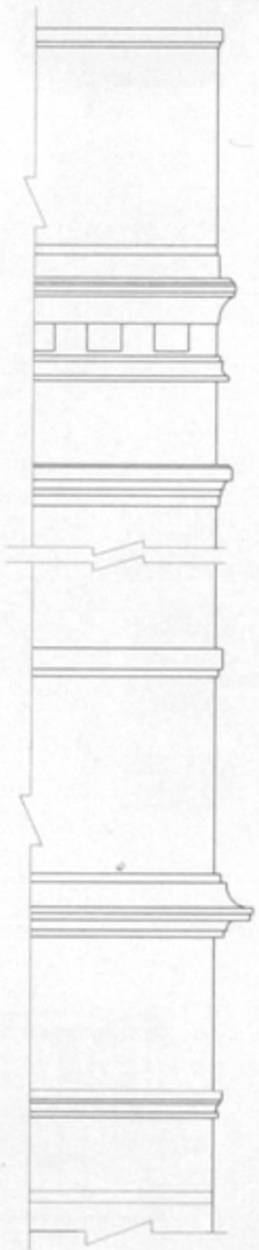

تفصيلة 4

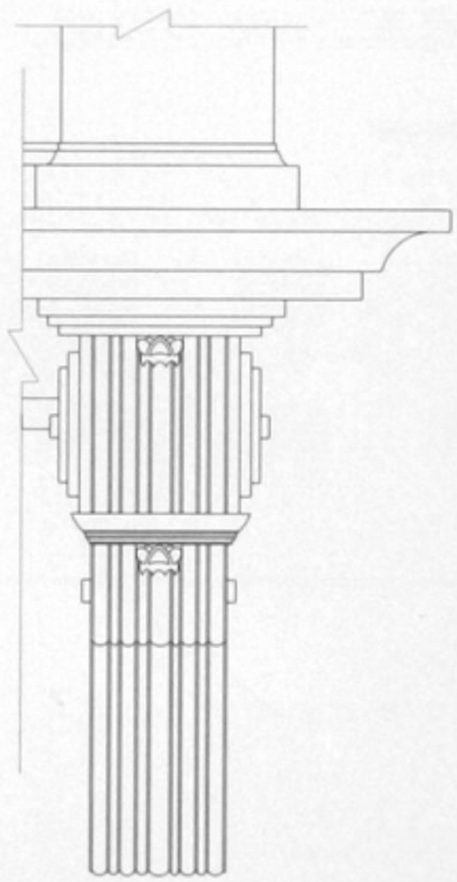

تفصيلة 2



تفصيلة 3



تفصيلة 7



تفصيلة 9

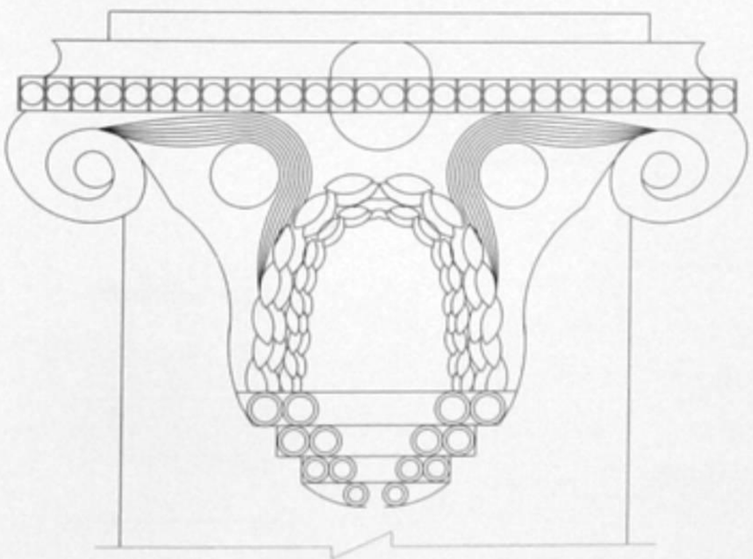

تفصيلة 10



تفصيلة 8

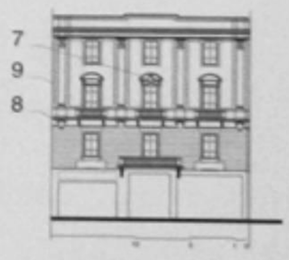

«محلات عمر أفندى عبد العزيز» "Omar Efendi" Department Store



Rushdy Pasha St. Elevation

واجهة شارع رشدى باشا

Built : after 1913 before 1928 Area : 1170 m² No. of Storeys : 7 Style : French Neo-Baroque

تاريخ البناء : بعد ١٩١٣ وقبل ١٩٢٨ المساحة : ١١٧٠ متر² عدد الأدوار : ٧ الطراز : النيوباروك الفرنسى

"Omar Efendi" Department Store «محلات عمر أفندى عبد العزيز»



Abd El-Aziz St. Elevation واجهة شارع عبد العزيز

Built : after 1913 before 1928 Area : 1170 m² No. of Storeys : 7 Style : French Neo-Baroque

تاريخ البناء : بعد ١٩١٣ وقبل ١٩٢٨ المساحة : ١١٧٠ متر² عدد الأدوار : ٧ الطراز : النيوباروك الفرنسى


تفصيلة 4


تفصيلة 2


تفصيلة 1

تفصيلة 3

تفصيلة 4

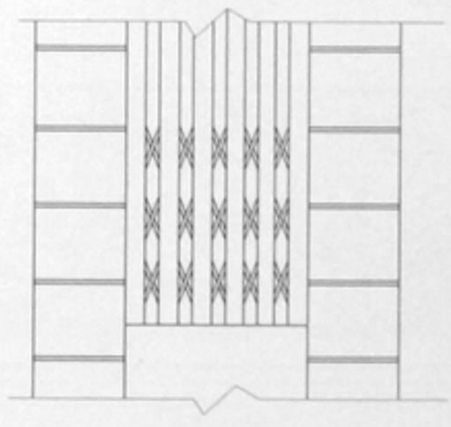
تفصيلة 5

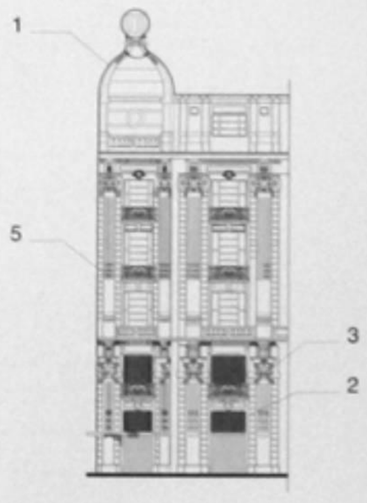

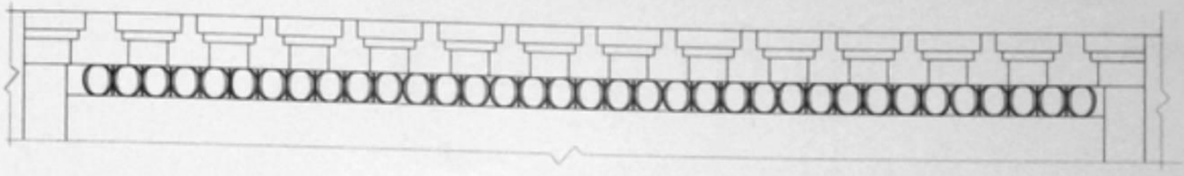

تفصيلة 20



تفصيلة 7

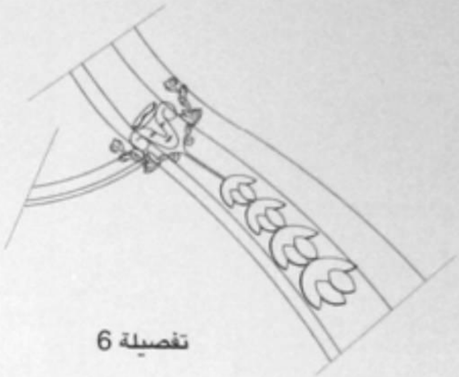

تفصيلة 6

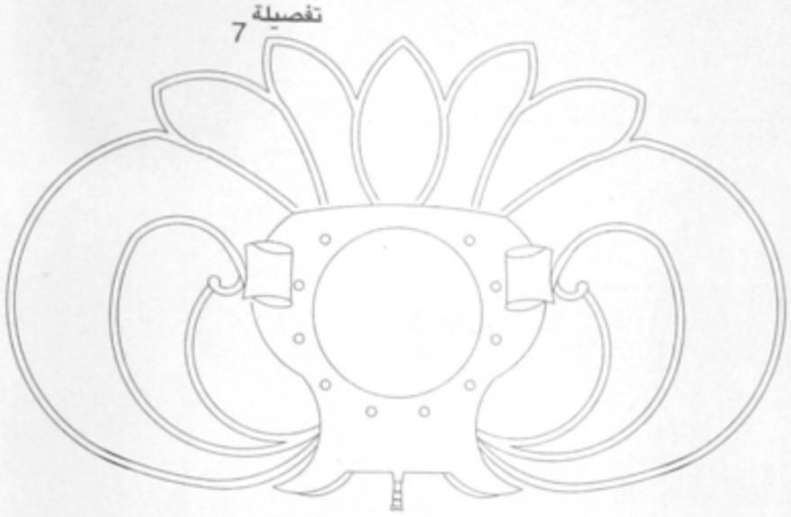

تفصيلة 9

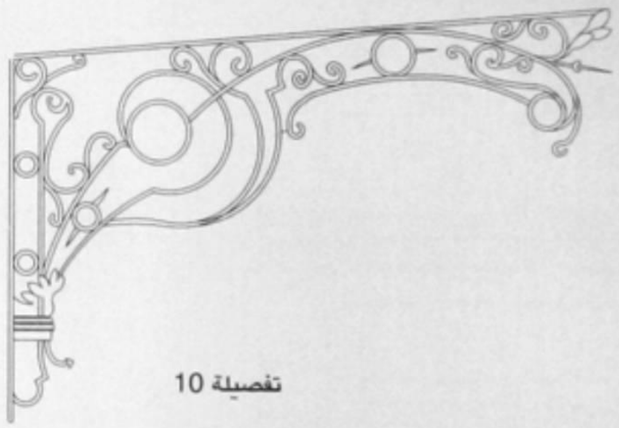

تفصيلة 10





تفصيلة 19

تفصيلة 17



تفصيلة 18

تفصيلة 8

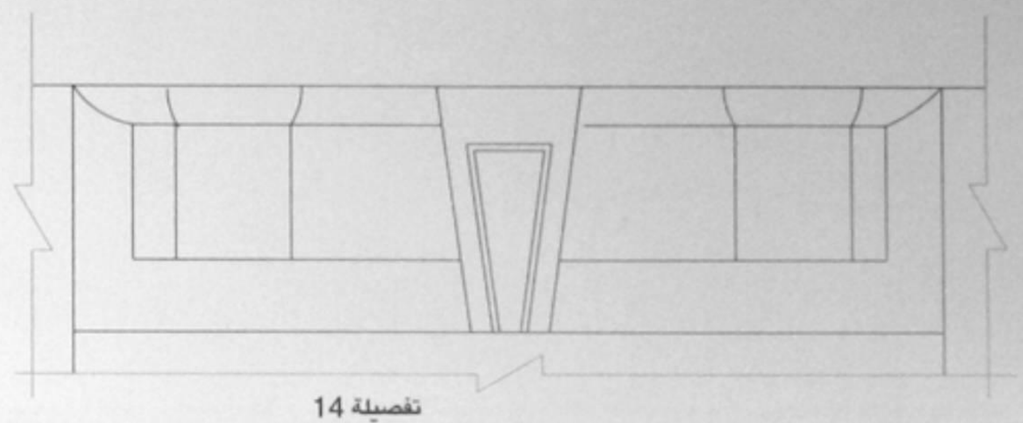

تفصيلة 14

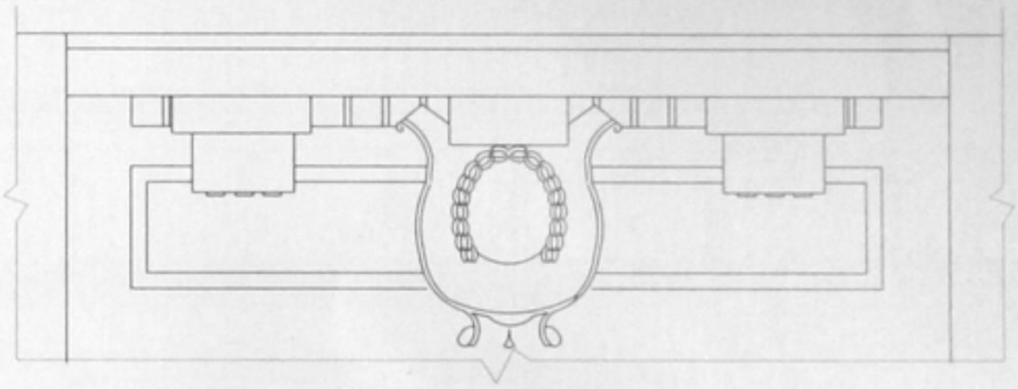

تفصيلة 15



تفصيلة 16

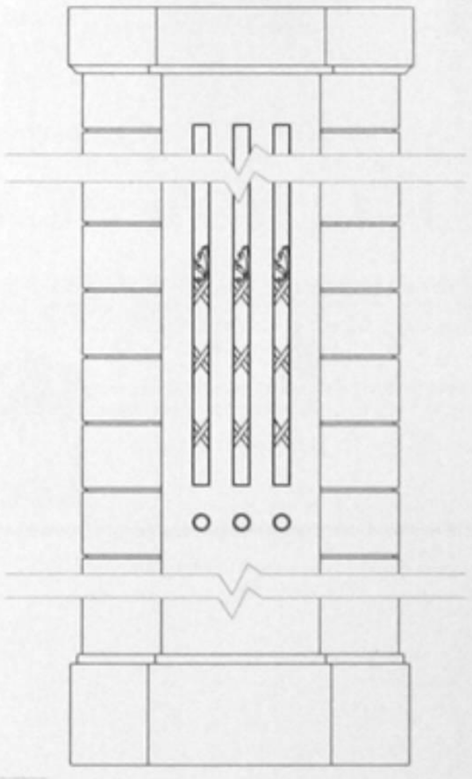

تفصيلة 13

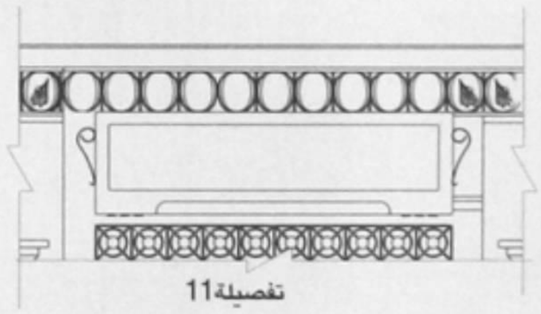

تفصيلة11

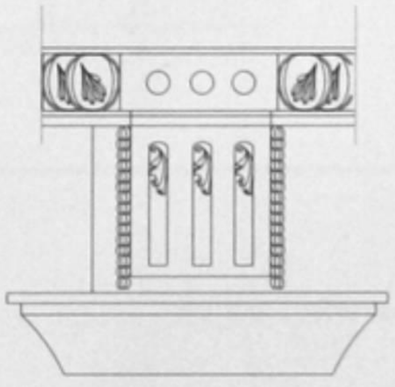

تفصيلة 12

«العمارات الخديوية» "Immeubles Khédiviaux"

واجهة شارع على الكسار Aly El-Kassar St. Elevation

تاريخ البناء : ١٩١١ المعمارى : أ. لاشياك المساحة : ٩٠٢٥ متر٢ عدد الأدوار : ٧
الطراز : النيوباروك مع تاثير مدرسة الفنون الجميلة الفرنسية وعمارة حوض البحر المتوسط

«العمارات الخديوية» "Immeubles Khe´diviaux"



واجهة شارع سليمان الحلبى Suliman El-Halabi St. Elevation

Built : 1911 Architect : A. Lasciac Area : 9025 m² No. of Storeys : 7
Style : Neo-Baroque & influence of French Beaux Arts & Mediterenian Arch.

«العمارات الخديوية» "Immeubles Khédiviaux"



واجهة شارع عماد الدين

تاريخ البناء : ١٩١١ المعمارى : أ. لاشياك المساحة : ٩٠٢٥ متر٢ عدد الأدوار : ٧

الطراز : النيوباروك مع تاثير مدرسة الفنون الجميلة الفرنسية وعمارة حوض البحر المتوسط



Emad El-Din St. Elevation

Built : 1911 **Architect : A. Lasciac** **Area : 9025 m²** **No. of Storeys : 7** **Style : Neo-Baroque & influence of French Beaux Arts & Mediterenian Arch.**

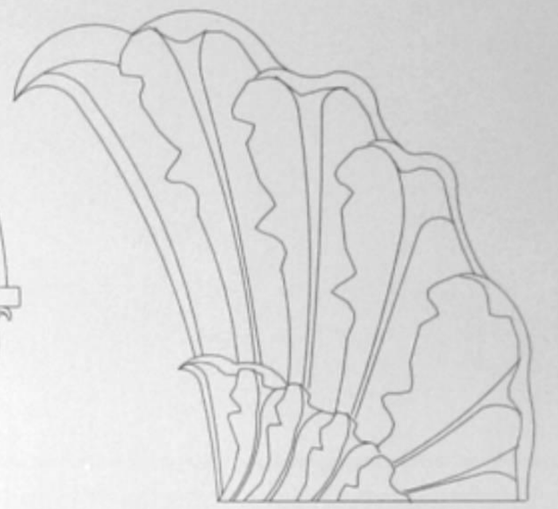

تفصيلة 5

تفصيلة 3

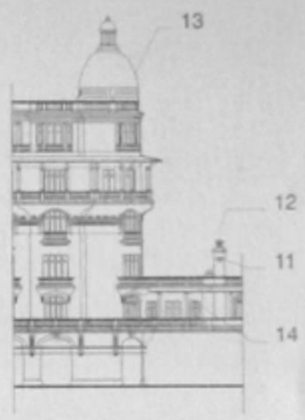

تفصيلة 6



تفصيلة 1

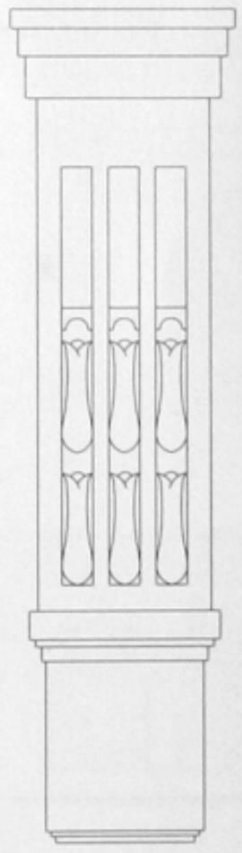

تفصيلة 8

تفصيلة 2

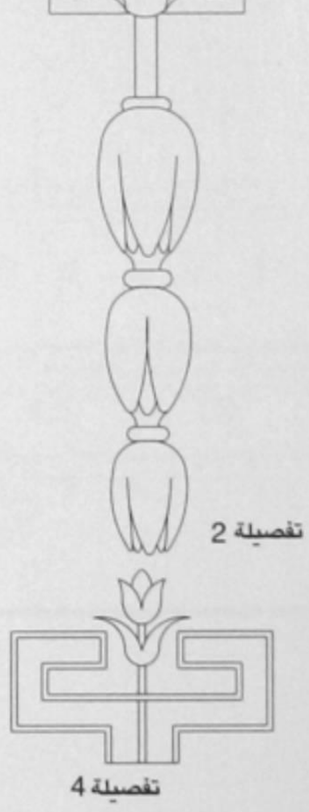

تفصيلة 4

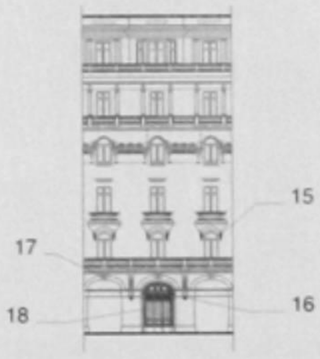

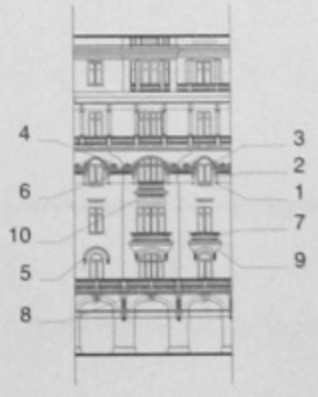

تفاصيل باب المدخل الحديدى 18



تفصيلة 13



تفصيلة 14

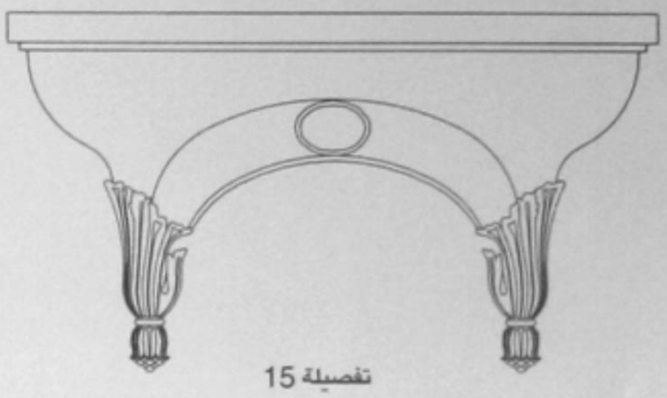

تفصيلة 15

تفصيلة 11

تفصيلة 16

تفصيلة 17

تفصيلة 12

تفصيلة 19



تفصيلة 7

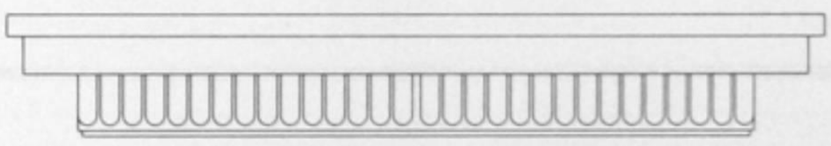

تفصيلة 9

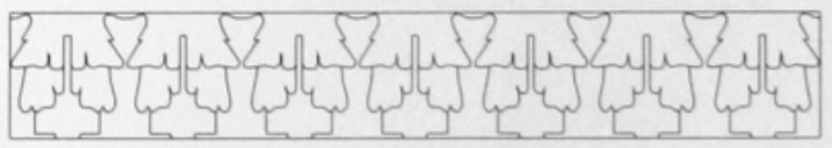

تفصيلة 10

محلات «سمعان صيدناوى» "Samaan Sidnawi" Department Store



الواجهة الرئيسية لمبنى صيدناوى بميدان الخازندار Main Elevation of "Sidnawi" Department Store

تاريخ البناء : غالباً ١٩٣٠ المساحة : ٢٣٦٠ متر٢ عدد الأدوار : ٥ الطراز : النيوكلاسيك



Side Elevation of "Sidnawi" Department Store

الواجهة الجانبية لمبنى صيدناوى

Built : most probably 1930 Area : 2360 m² No. of Storeys : 5 Style : Neo-Classic



تفصيلة 3

1

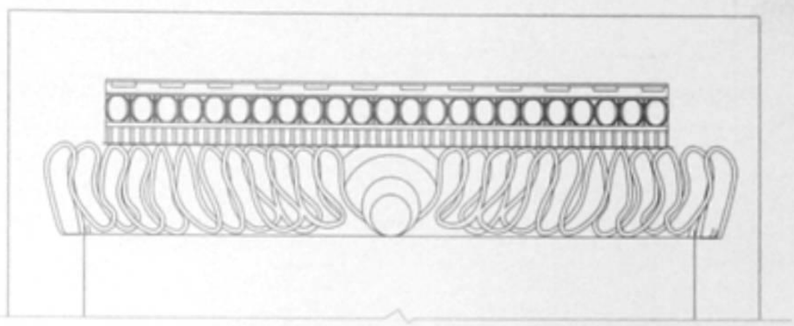

تفصيلة 2

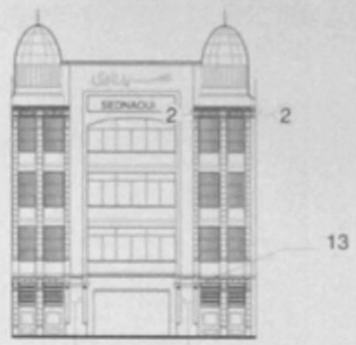

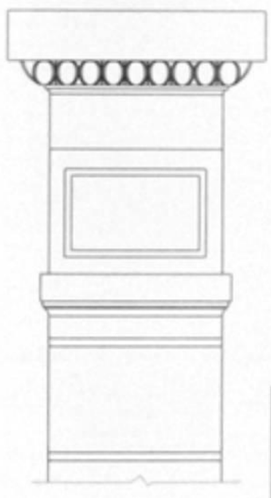

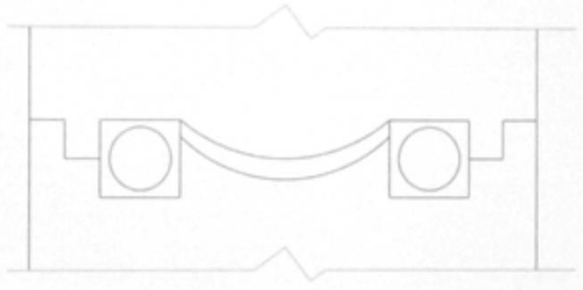

تفصيلة 5



تفصيلة 4

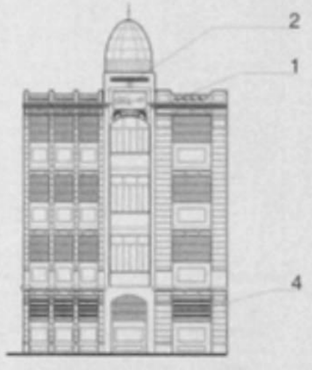



تفصيلة 6

تفصيلة 8

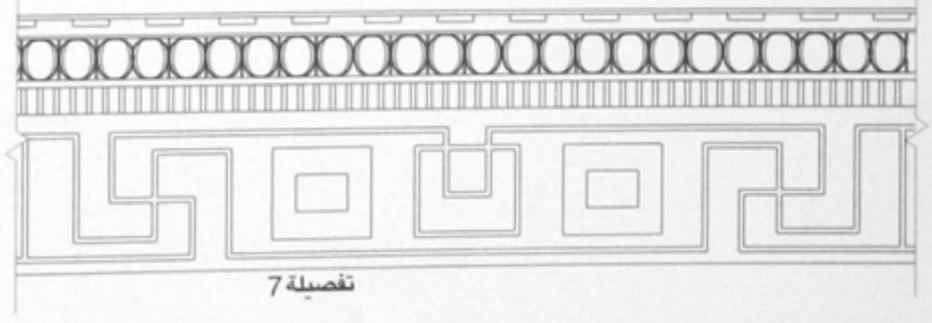

تفصيلة 7

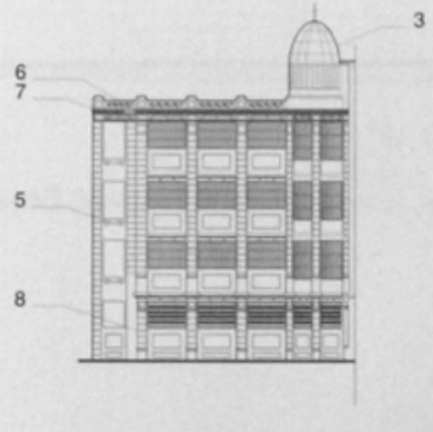

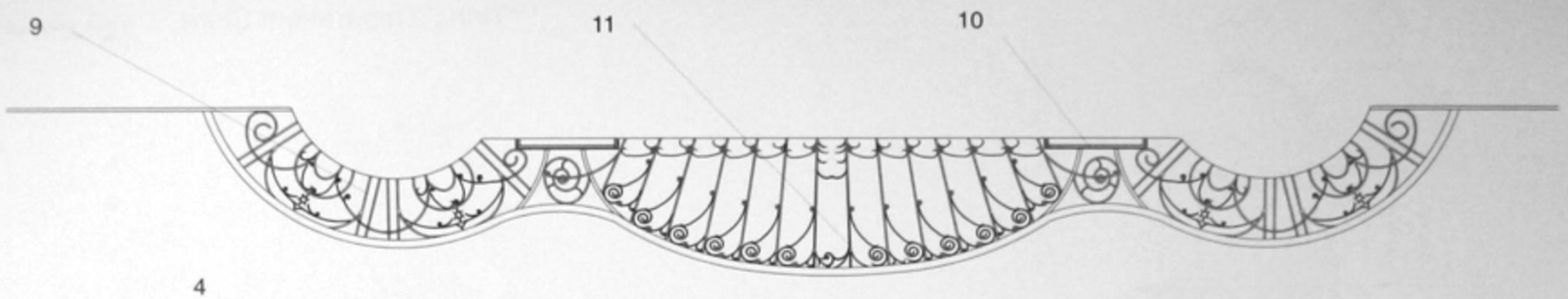

1 - 1



تفصيلة 9



تفصيلة 10

تفصيلة 11

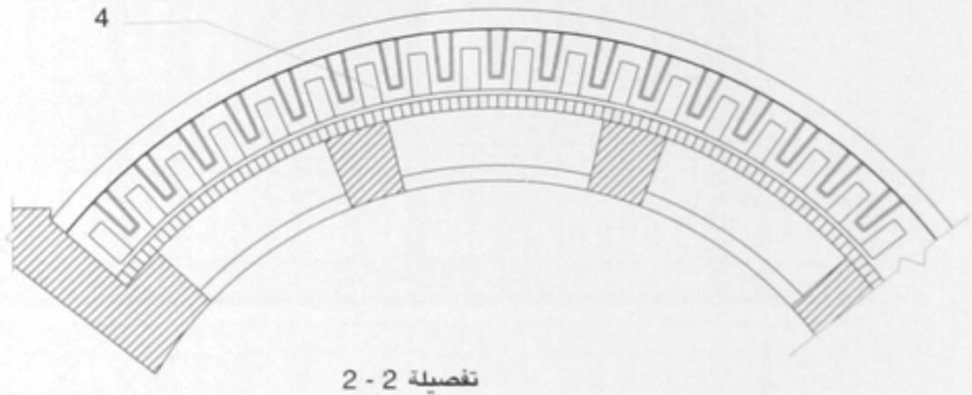

تفصيلة 2 - 2

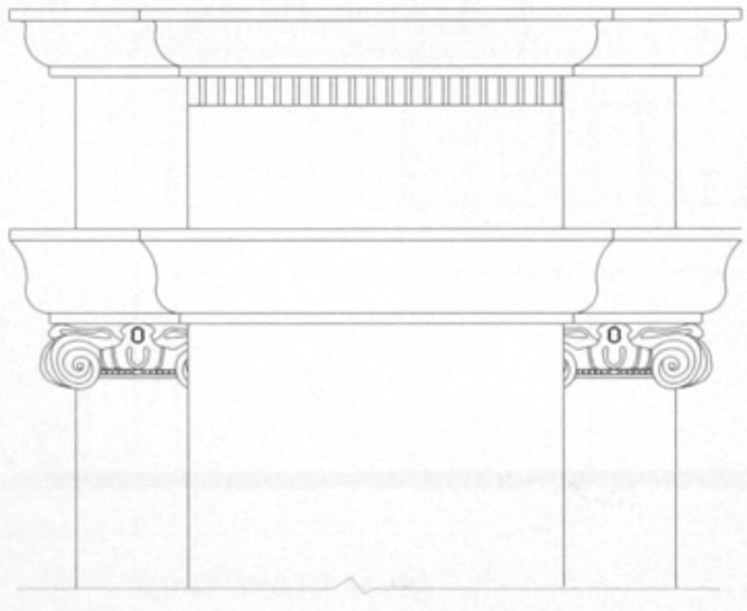

تفصيلة 13



تفصيلة 12

المبنى التجارى «تيرنج» "Tiring" Department Store



الواجهة الجنوبية الشرقية

South - East Elevation

تاريخ البناء : ١٩٢٨ المساحة : ١٢٣٥ متر٢ عدد الأدوار : ٦ الطراز : النيوباروك الفرنسى



South - West Elevation

الواجهة الجنوبية الغربية

Built : 1928 Area : 1235 m² No. of Storeys : 6 Style : French Neo-Baroque

بالخريطة : (183)



تفصيلة 1

تفصيلة 2

تفصيلة 3

تفصيلة 4

تفصيلة 5

تفصيلة 11

تفصيلة 13

تفصيلة 12



تفصيلة 10

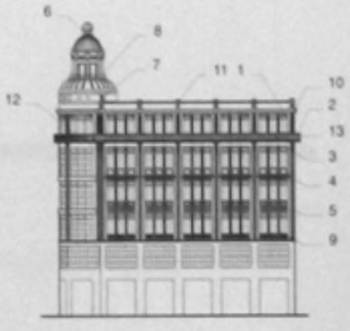



تفصيلة 6

تفصيلة 9



تفصيلة 8

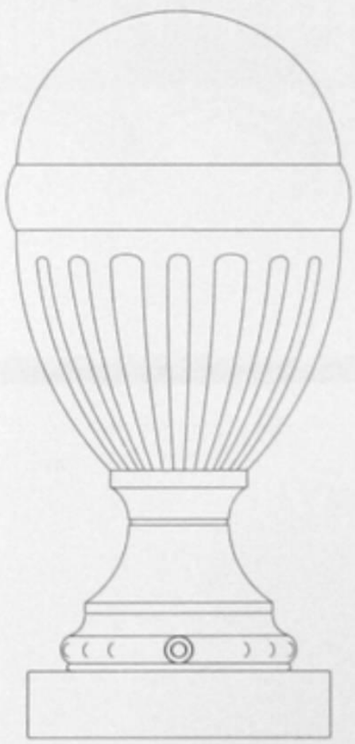

تفصيلة 7

فندق «إيدن بالاس» "Eden Palace" Hotel



الواجهة الرئيسية لمبنى رقم ١٦ شارع على الكسار

تاريخ البناء : نهاية القرن ١٩ المساحة : ٢٢٥٠ متر٢ عدد الأدوار : ٣ (١٤٥ غرفة) الطراز : الكلاسيك ـ من المبانى ذات البواكى التى تغطى الأرصفة

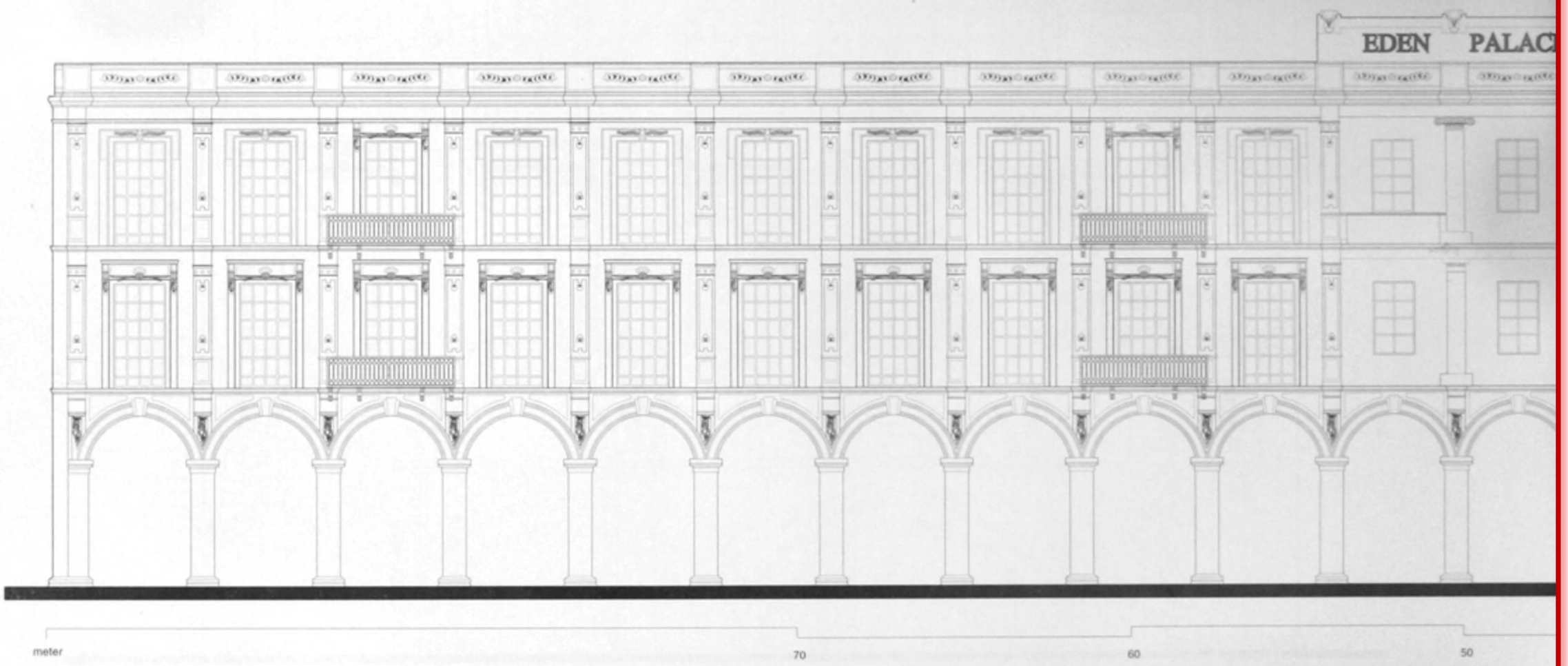

Main Elevation of Building No. 16 Aly El-Kassar St.

Built : End of 19th Century **Area : 2250 m²** **No. of Storeys : 3 (145 rooms)** **Style : Classic - among bldgs. with pedestrian arcades**

"Eden Palace" Hotel فندق «إيدن بالاس»

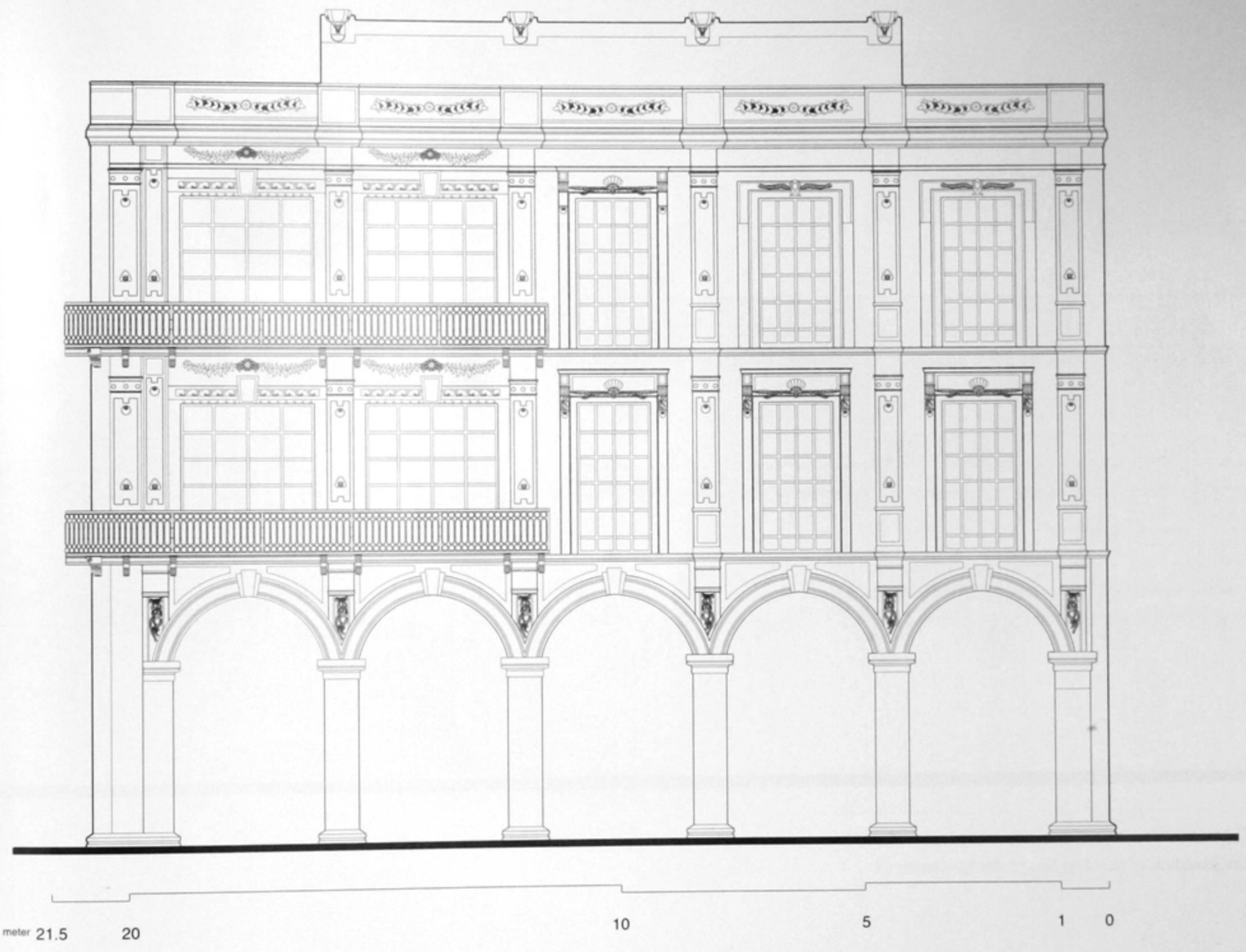

Side Elevation of "Eden Palace Hotel"

الواجهة الجانبية لمبنى «فندق إيدن»

Built : End of 19th Century Area : 2250 m² No. of Storeys : 3 (145 rooms)
Style : Classic - among bldgs. with pedestrian arcades

تاريخ البناء : نهاية القرن ١٩ المساحة : ٢٢٥٠ متر٢ عدد الأدوار : ٣ (١٤٥ غرفة)
الطراز : الكلاسيك ـ من المبانى ذات البواكى التى تغطى الأرصفة



تفصيلة 1



تفصيلة 6



تفصيلة 2

تفصيلة 5

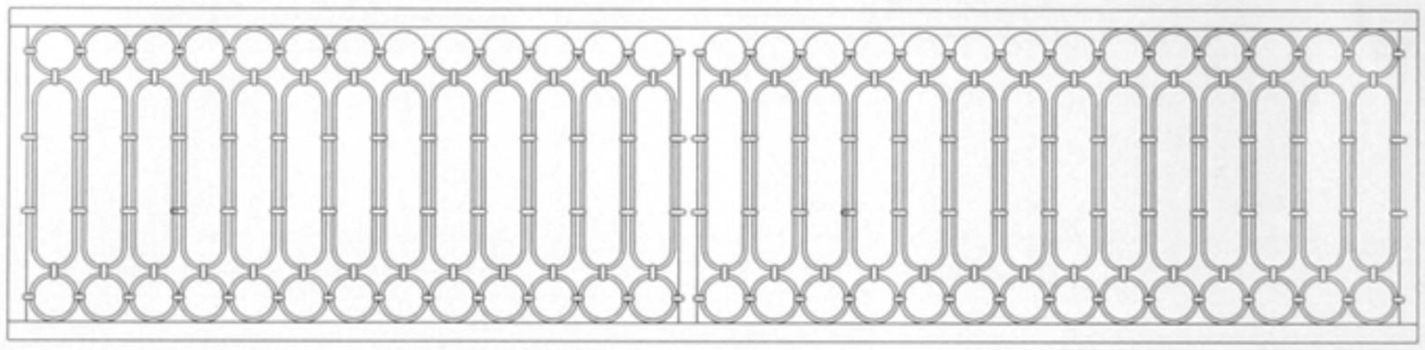

تفصيلة 3



تفصيلة 4



تفصيلة 7



تفصيلة 8

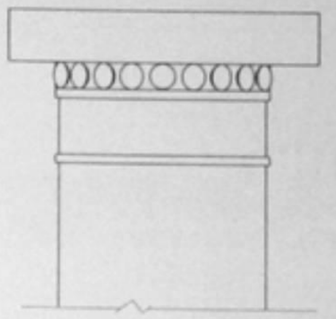

تفصيلة 9

تفصيلة 10

تفصيلة 11



تفصيلة 12



تفصيلة 13



تفصيلة 14

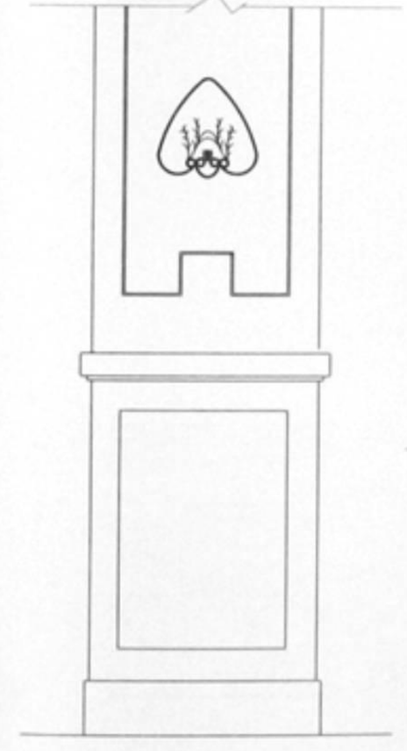

تفصيلة 15

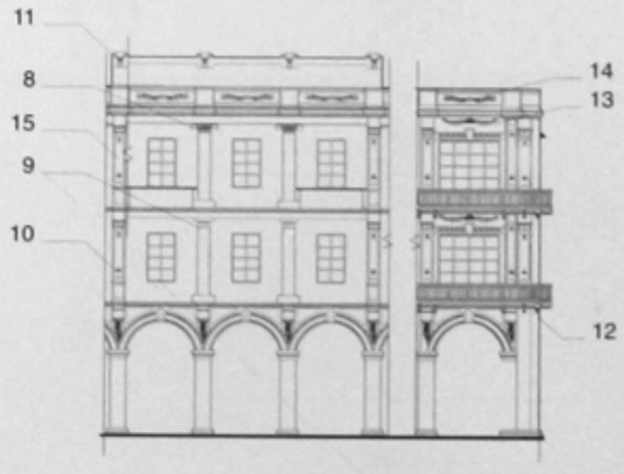

«لوكاندة محمد على» "Mohamed Aly Hotel"



الواجهة الرئيسية لمبنى لوكاندة محمد على

Main Elevation of Mohamed Aly Hotel

تاريخ البناء : ١٨٨٠ المساحة : ٨٥٥ متر٢ عدد الأدوار : ٣

الطراز : كلاسيك ـ من المبانى ذات البواكى التى تغطى الرصيف

Built : 1880 Area : 855 m² No. of Storeys : 3

Style : Classic - among bldgs. with pedestrian arcades

بالخريطة : (244)

تفصيلة 3

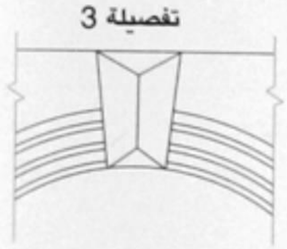

تفصيلة 5

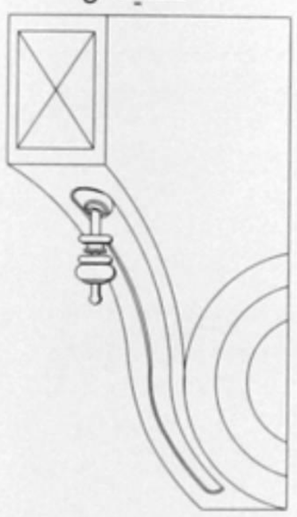

تفصيلة 4



تفصيلة 6

تفصيلة 4



تفصيلة 2



تفصيلة 8

"Hotel El-Montaza El-Kobra" «فندق المنتزة الكبرى»

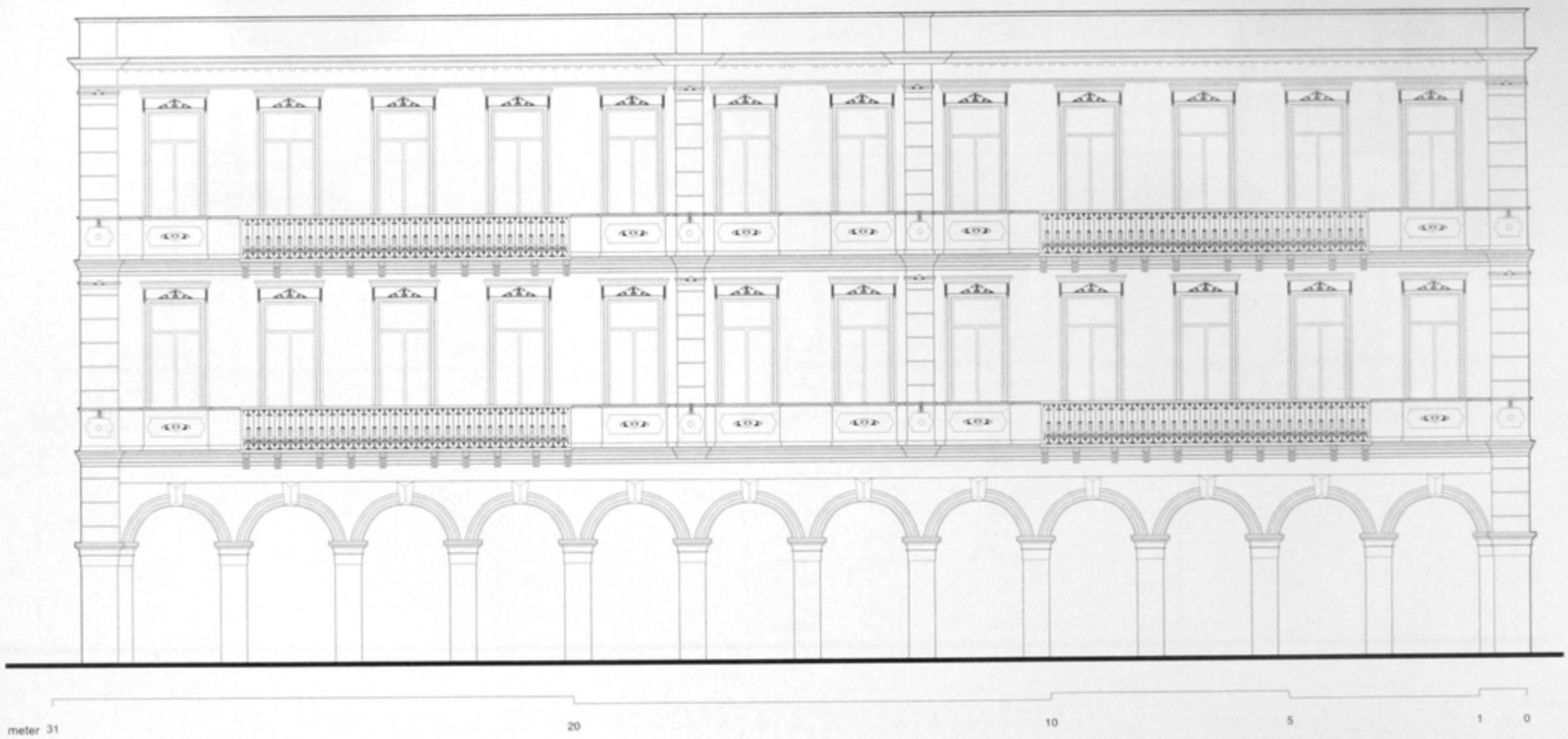

Clot Bey St. Elevation واجهة شارع كلوت بك

Built : end of 19th Century Area : 575 m² No. of Storeys : 3
Style : Classic - among bldgs. with pedestrian arcades

تاريخ البناء : نهاية القرن ١٩ المساحة : ٥٨٥ متر٢ عدد الأدوار : ٣
الطراز : كلاسيك ـ من المبانى ذات البواكى التى تغطى الرصيف

بالخريطة : (194)

«فندق المنتزة الكبرى» "Hotel El-Montaza El-Kobra"



واجهة ناصية شارعى كلوت بك مع نجيب الريحانى

Corner of Clot Bey St.& Nagib El-Rihany St.

واجهة ناصية شارع نجيب الريحانى

Nagib El-Rihany St. Elevation

تاريخ البناء : نهاية القرن ١٩ المساحة : ٥٨٥ متر٢ عدد الأدوار : ٣

الطراز : كلاسيك ـ من المبانى ذات البواكى التى تغطى الرصيف

Built : end of 19th Century Area : 575 m² No. of Storeys : 3

Style : Classic - among bldgs. with pedestrian arcades

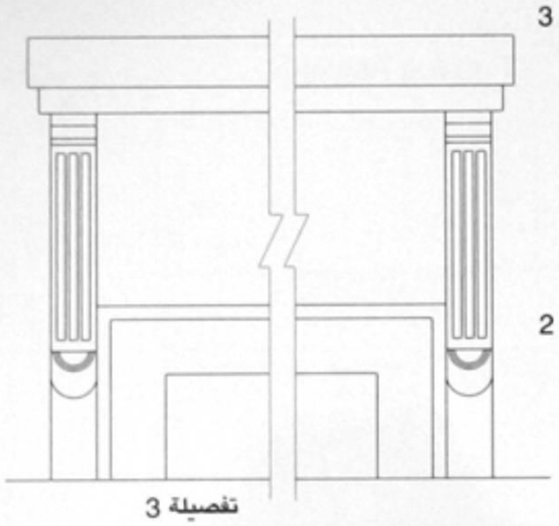
تفصيلة 3

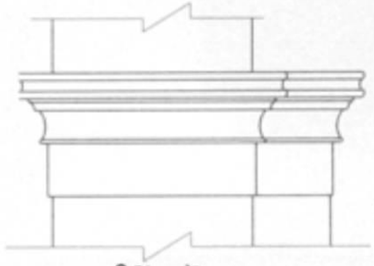
تفصيلة 6

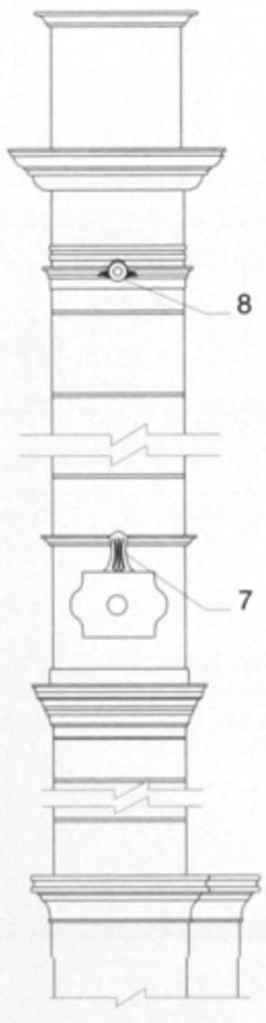

تفصيلة 4

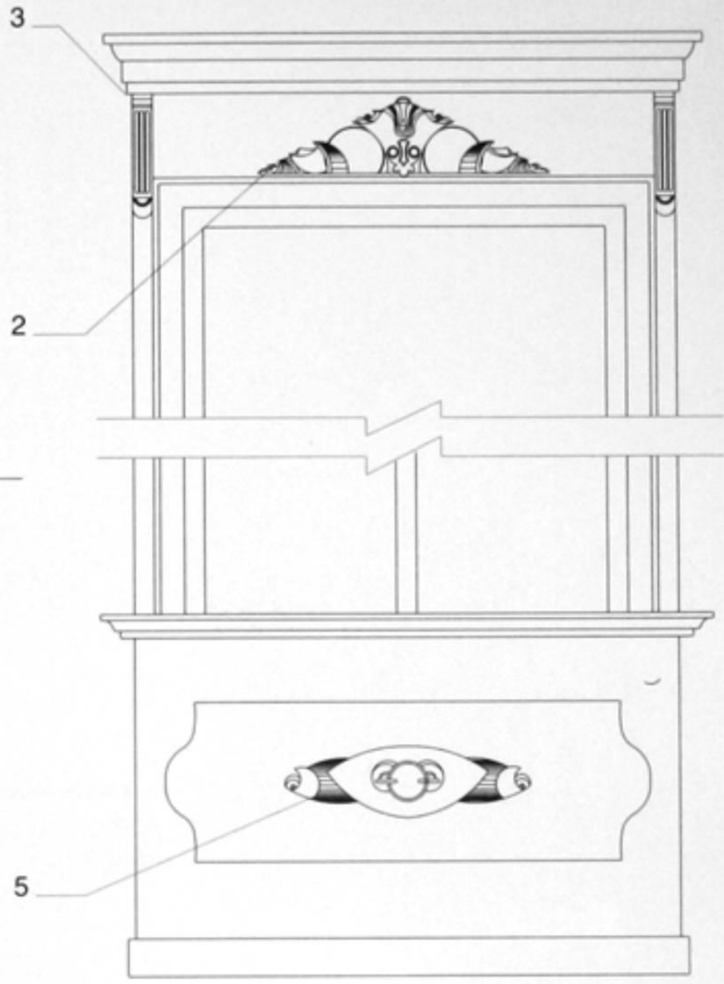

تفصيلة 1

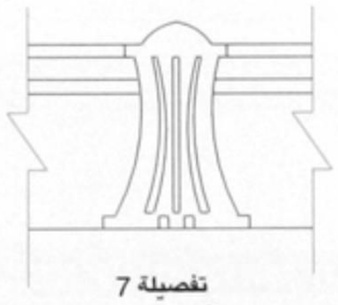
تفصيلة 7

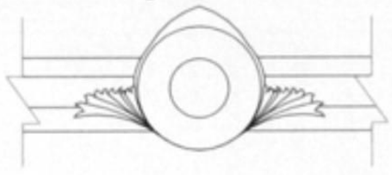
تفصيلة 8

تفصيلة 2

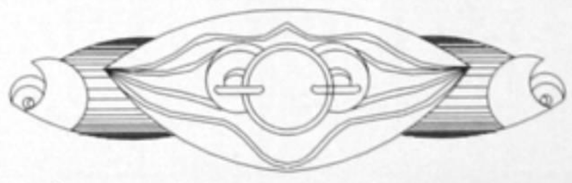
تفصيلة 5


تفصيلة 10

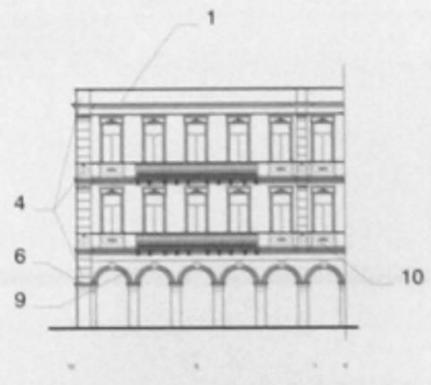

«فندق أسوان» "Funduq Aswan"

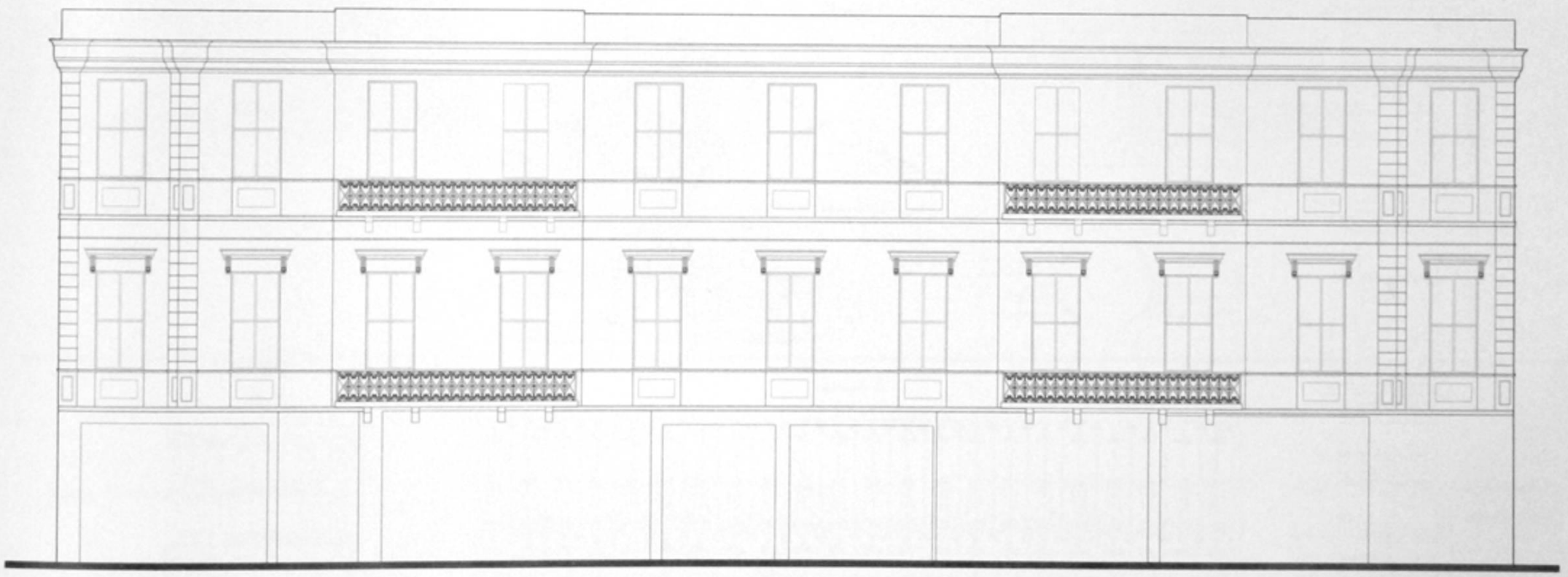

El-Mahdi St. Elevation

واجهة شارع المهدى

تاريخ البناء : حوالى ١٨٨٠ المساحة : ٧٨٠ متر٢ عدد الأدوار : ٣

الطراز : كلاسيك

بالخريطة : (189)

«فندق أسوان» "Funduq Aswan"

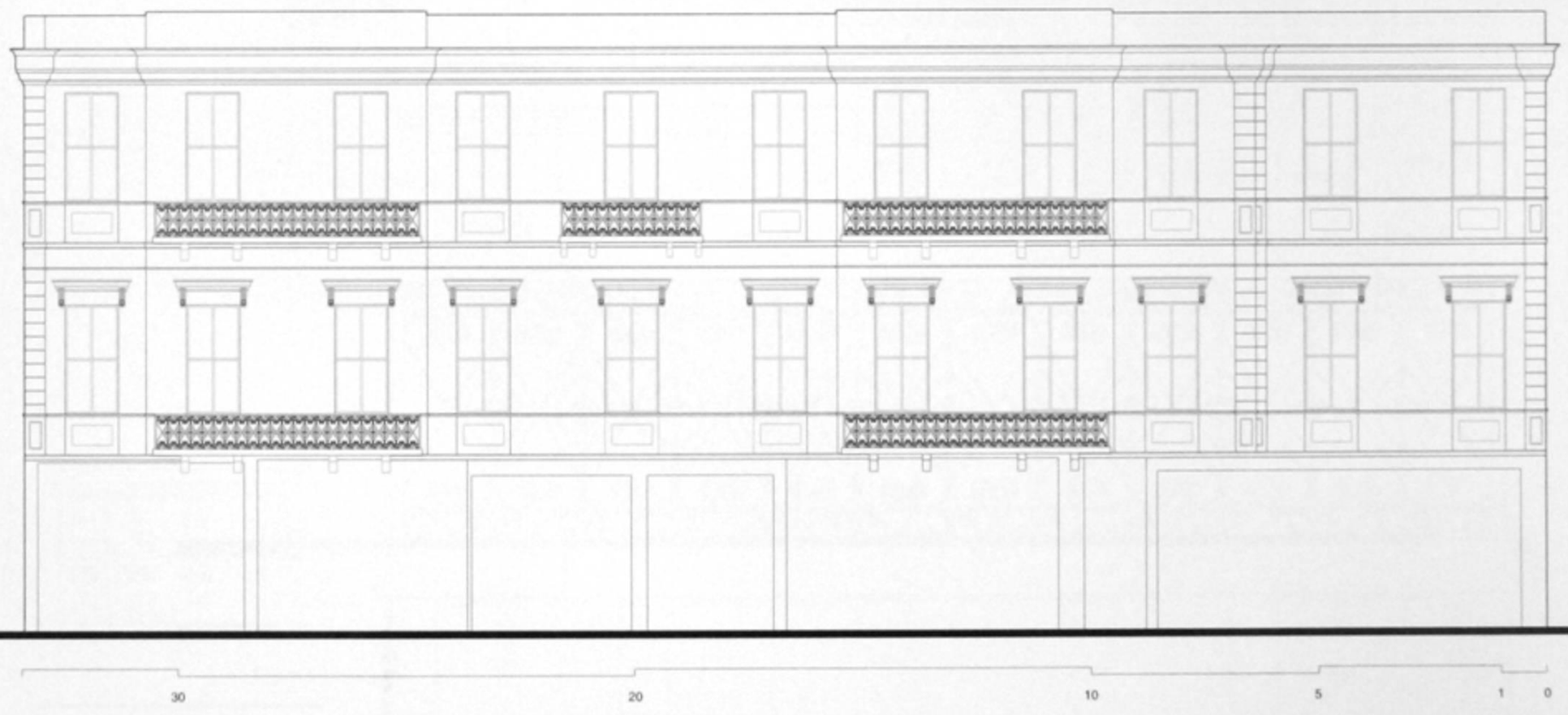

Built : about 1880 **Area : 780 m²** **No. of Storeys : 3**
Style : Classic

تفصيلة 1

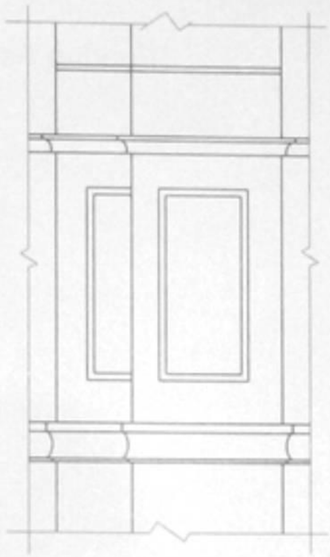

تفصيلة 3



تفصيلة 5

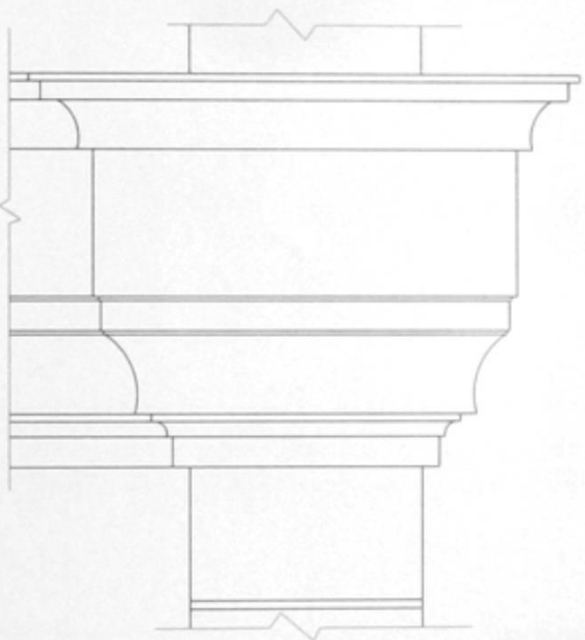

تفصيلة 4



تفصيلة 2



تفصيلة 6

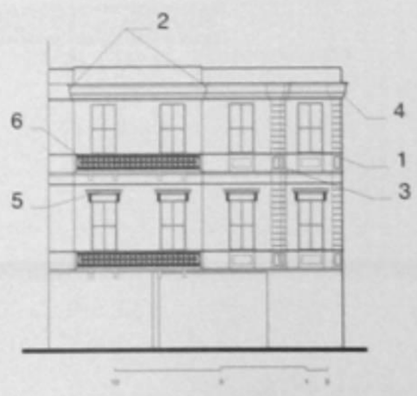



Main Elevation

الواجهة الرئيسية

Built : about 1930 Area : 245 m² No. of Storeys : 6 & last one later add.
Style : Art Deco

تاريخ البناء : حوالى ١٩٣٠ المساحة : ٢٤٥ متر٢ عدد الأدوار : ٦ الدور السادس إضافة لاحقة
الطراز : آرت ديكو



Side Elevation

الواجهة الجانبية

Built : about 1930 Area : 245 m² No. of Storeys : 6 & last one later add.
Style : Art Deco

تاريخ البناء : حوالى ١٩٣٠ المساحة : ٢٤٥ متر٢ عدد الأدوار : ٦ – الدور السادس إضافة لاحقة
الطراز : آرت ديكو



تفصيلة 1

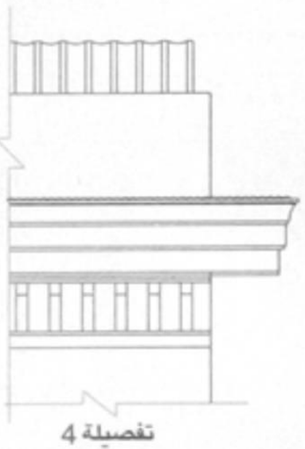

تفصيلة 4

تفصيلة 3

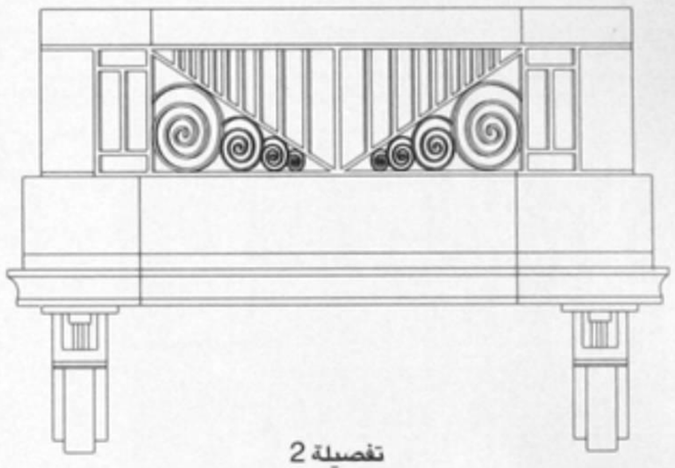

تفصيلة 2



تفصيلة 5



تفصيلة 6

تفصيلة 7

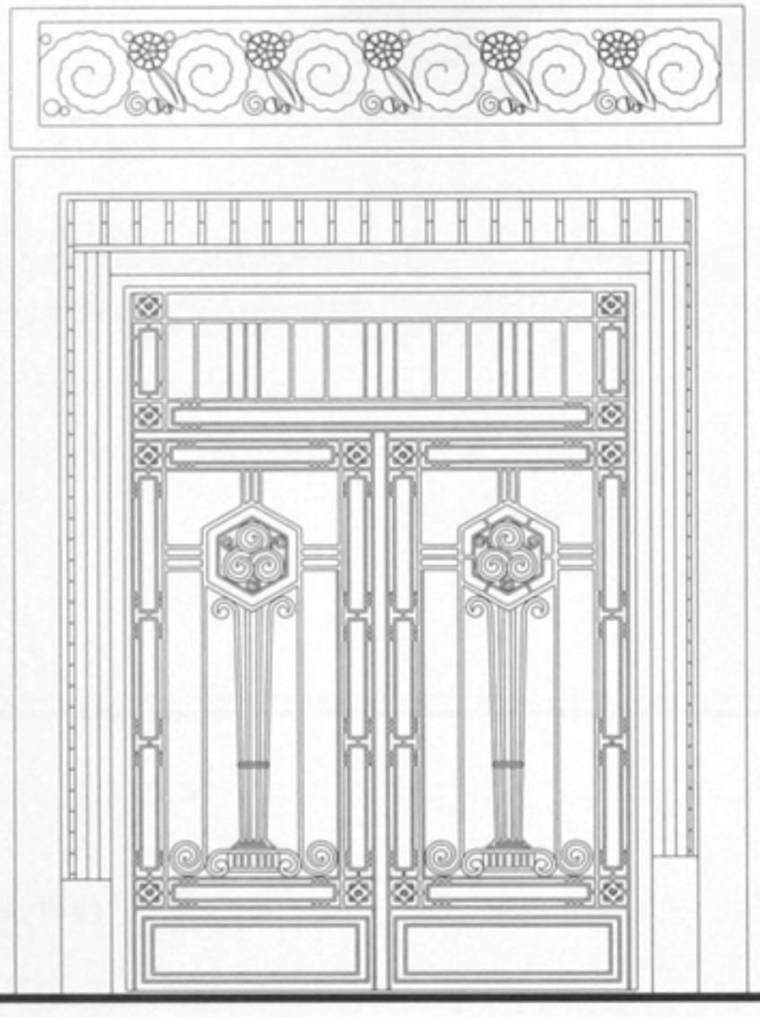

تفاصيل باب المدخل الحديدى8

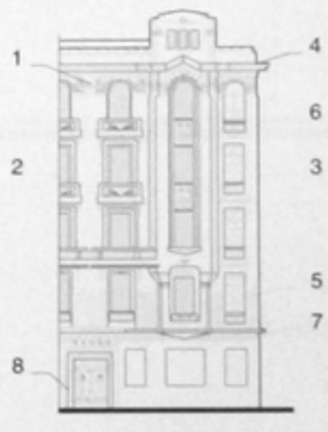

«بيت جلال» "Maisons Galal"



واجهة شارع عماد الدين Emad El-Din St. Elevation

تاريخ البناء : ١٩٠٠ Built : 1900
الطراز : كلاسيك إيطالى Style : Italian Classic
المساحة : ١١٩٥ متر٢ Area : 1195 m²
عدد الأدوار : ٣ No. of Storeys : 3



Nagib El-Rihany St. Elevation

واجهة شارع نجيب الريحانى

Built : 1900
Style : Italian Classic

Area : 1195 m²

No. of Storeys : 3

عدد الأدوار : ٣

المساحة : ١١٩٥ متر٢

تاريخ البناء : ١٩٠٠
الطراز : كلاسيك إيطالى

بالخريطة : (242)

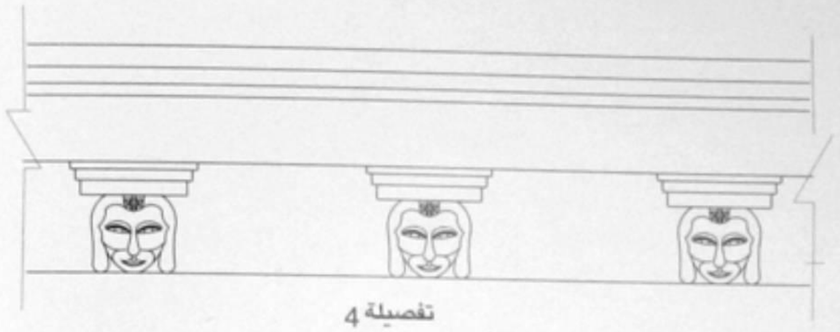

تفصيلة 4



تفصيلة1

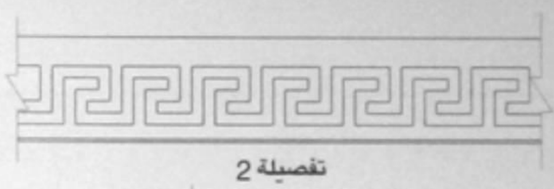

تفصيلة 2



تفصيلة6

تفصيلة 3

تفصيلة 7

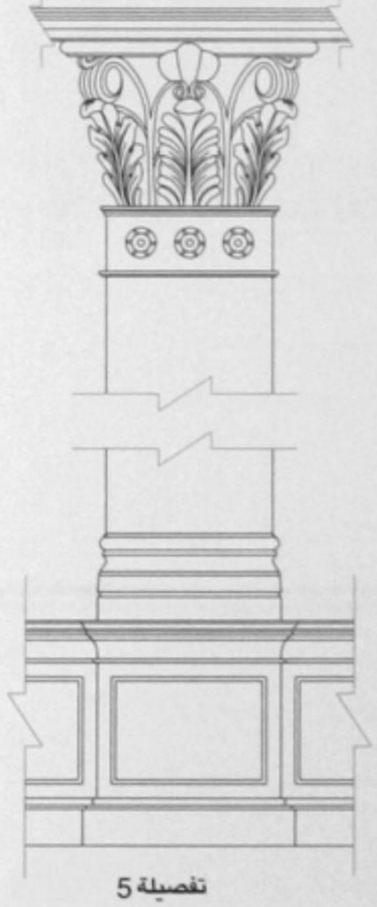

تفصيلة 5

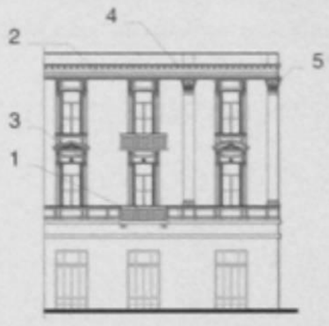

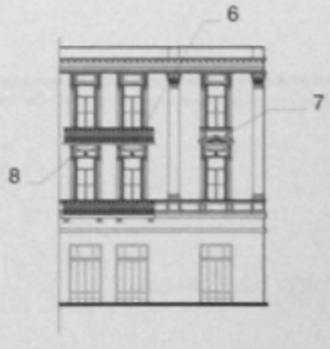



تفصيلة 8



El-Gomhureya St. Elevation

واجهة شارع الجمهورية

Built : about 1930 **Area : 950 m²** **No. of Storeys : 10**
Style : Islamic

تاريخ البناء : حوالى ١٩٣٢ المساحة : ٩٥٠ متر² عدد الأدوار : ١٠
الطراز : إسلامى

بالخريطة : (188)



Back Elevation

الواجهة الخلفية



Side Elevation

الواجهة الجانبية

Built : about 1930
Style : Islamic

Area : 950 m²

No. of Storeys : 10

عدد الأدوار : ١٠

المساحة : ٩٥٠ متر²

تاريخ البناء : حوالى ١٩٣٢
الطراز : إسلامى



تفصيلة 1



تفصيلة 2

تفصيلة 5



تفصيلة 3



تفصيلة 4



تفصيلة 6

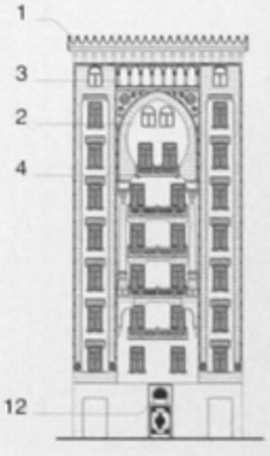



تفصيلة 8



تفصيلة 9



تفصيلة 7



تفصيلة11



تفصيلة 10

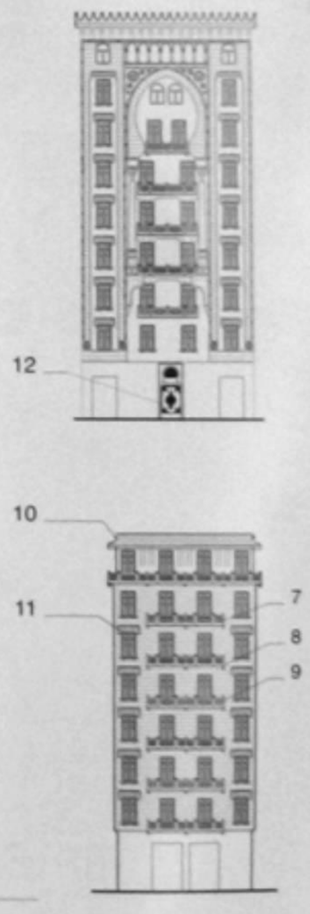



تفاصيل باب المدخل الخشبى المطعم بالزخارف النحاسية 12

13



تفصيلة 13

14

تفصيلة 14

15



تفصيلة 15



Built : beginning of 20th Century
Style : Classic & Neo-Classic

No. of Storeys : 5 & last 2 later add.

عدد الأدوار : ٥ آخر دورين إضافة لاحقة

تاريخ البناء : مطلع القرن ٢٠
الطراز : الكلاسيك والنيوكلاسيك



تفصيلة 1



تفصيلة 2



تفصيلة 3

تفصيلة 4



تفصيلة 5



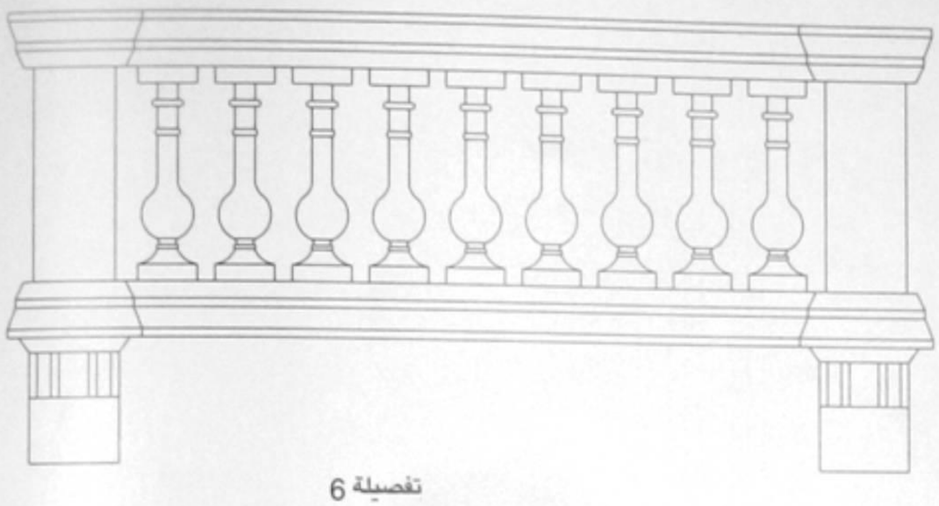

تفصيلة 6

تفصيلة 8



تفصيلة 7

تفصيلة 11

تفصيلة 9

تفصيلة 10

تفصيلة 12

تفصيلة 13



Moustafa Abu- Heif St. Elevation

واجهة شارع مصطفى أبو هيف

Built : about 1928
Style : Neo-Classic

Area : 250 m²

No. of Storeys : 5

عدد الأدوار : ٥

المساحة : ٢٥٠ متر٢

تاريخ البناء : حوالى ١٩٢٨
الطراز : النيوكلاسيك

بالخريطة : (22)



تفصيلة 1



تفصيلة 2



تفصيلة 3

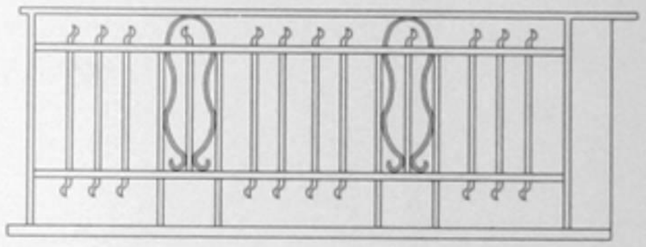

تفصيلة 4



تفاصيل باب المدخل الحديدى



تفصيلة 7

تفصيلة 6

تفصيلة 5

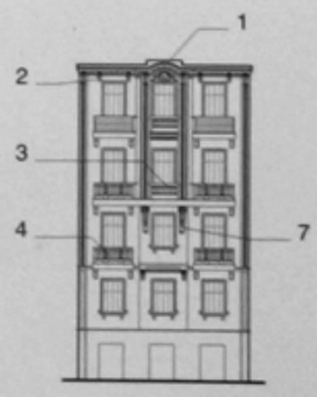

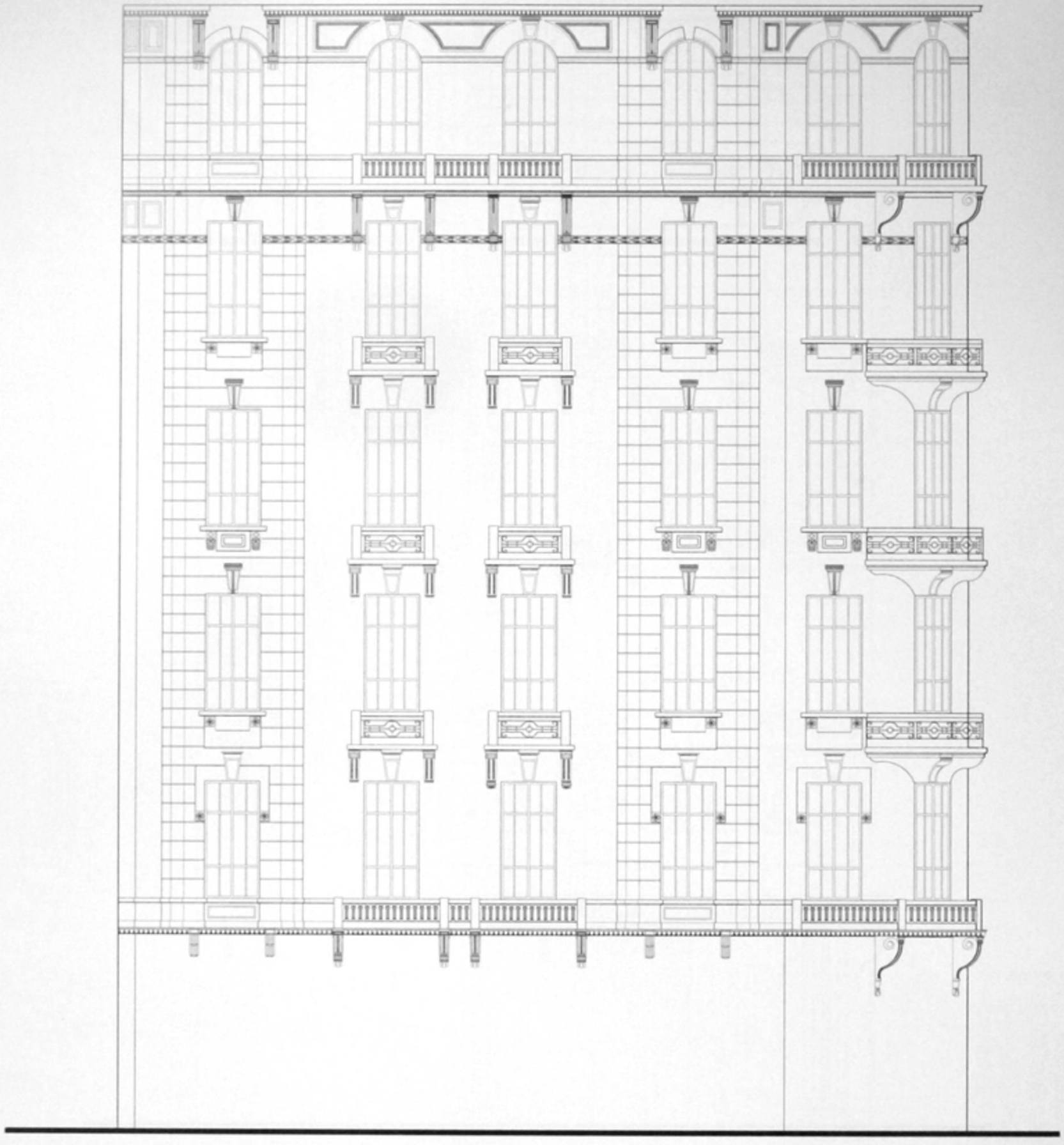

El-Falaki Sq. Elevation

واجهة ميدان الفلكى

Built : most probably 1928 Area : 370 m² No. of Storeys : 6 & 5 more later add.
Style : Neo-Classic & Art Deco

تاريخ البناء : غالباً ١٩٢٨ المساحة : ٣٧٠ متر٢ عدد الأدوار : ٦ وتم إضافة ٥ أدوار لاحقاً
الطراز : نيوكلاسيك وآرت ديكو

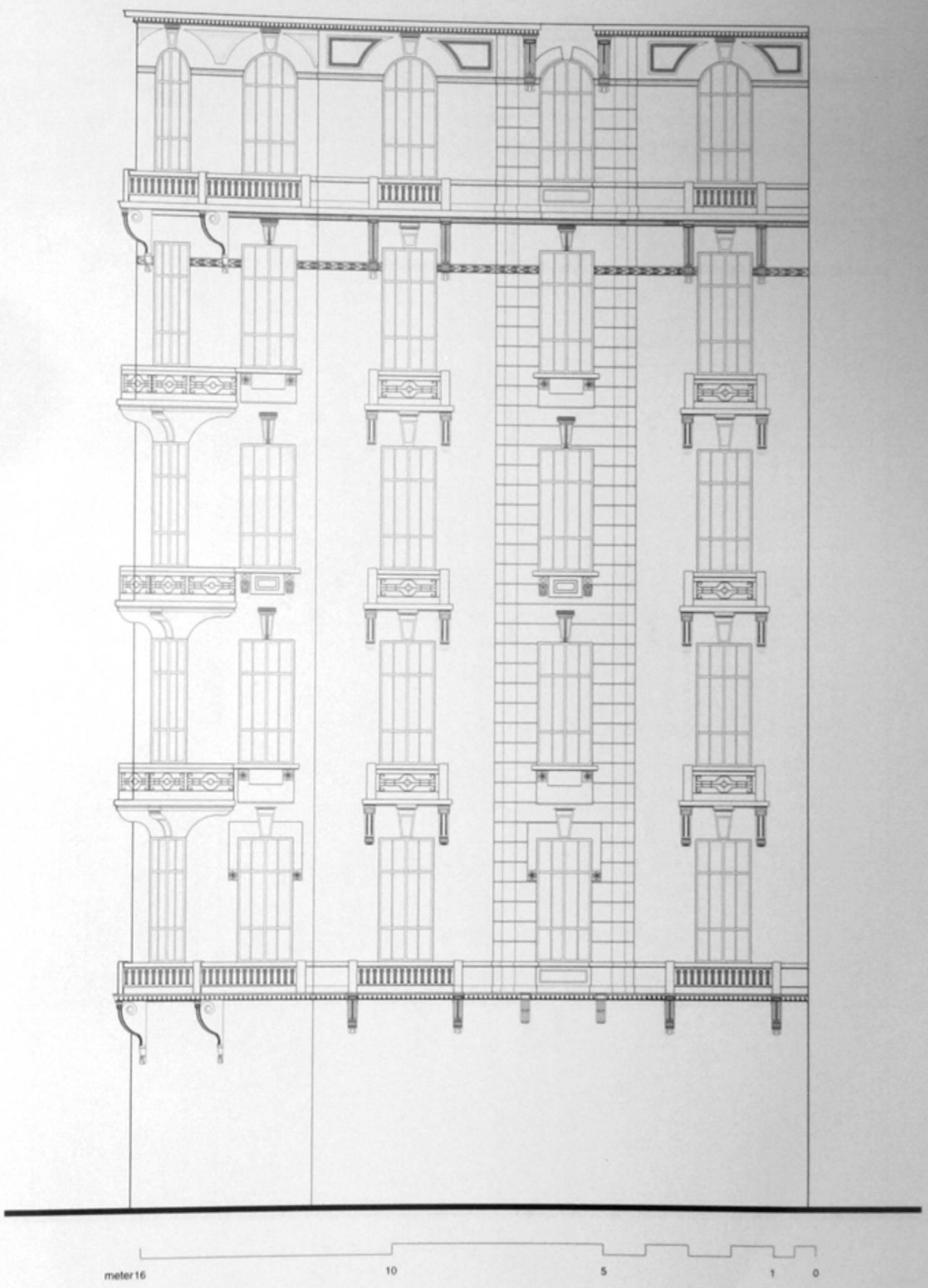

El-Falaki St. Elevation

واجهة شارع الفلكى

Built : most probably 1928 Area : 370 m² No. of Storeys : 6 & 5 more later add.
Style : Neo-Classic & Art Deco

تاريخ البناء : غالباً ١٩٢٨ المساحة : ٣٧٠ متر٢ عدد الأدوار : ٦ تم إضافة ٥ أدوار لاحقاً
الطراز : نيوكلاسيك وآرت ديكو

تفصيلة 4

تفصيلة 5



تفصيلة 3

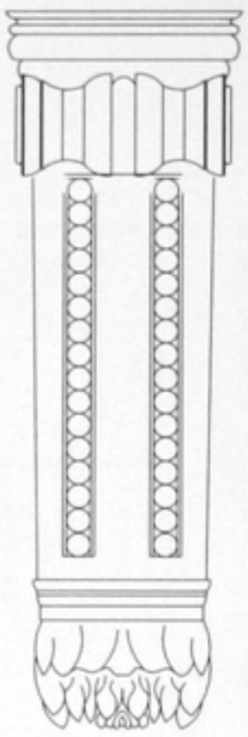

تفصيلة 2

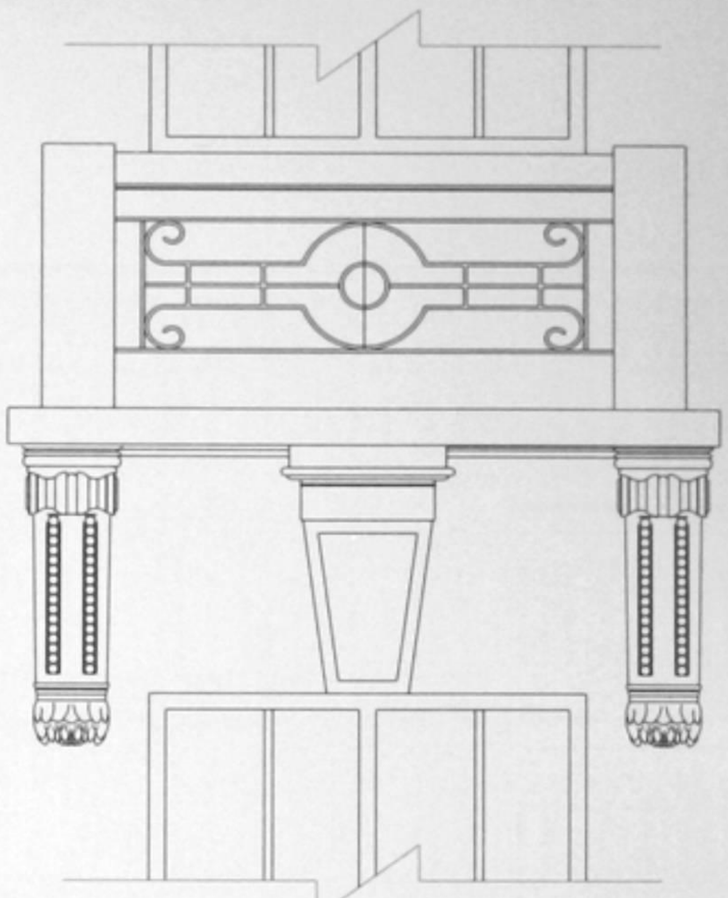

تفصيلة 1



تفصيلة 6

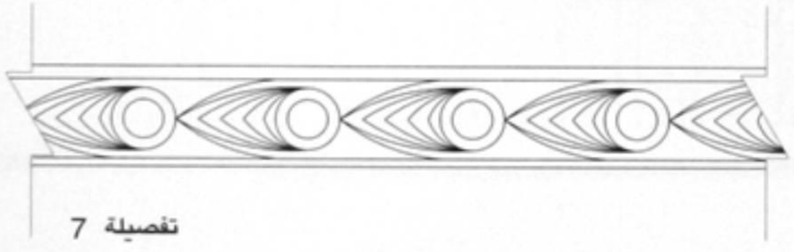

تفصيلة 7

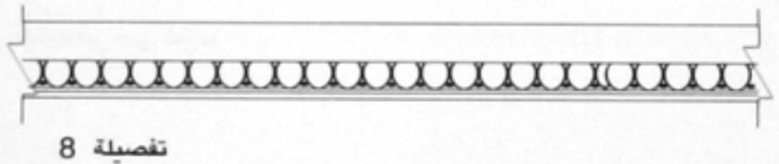

تفصيلة 8

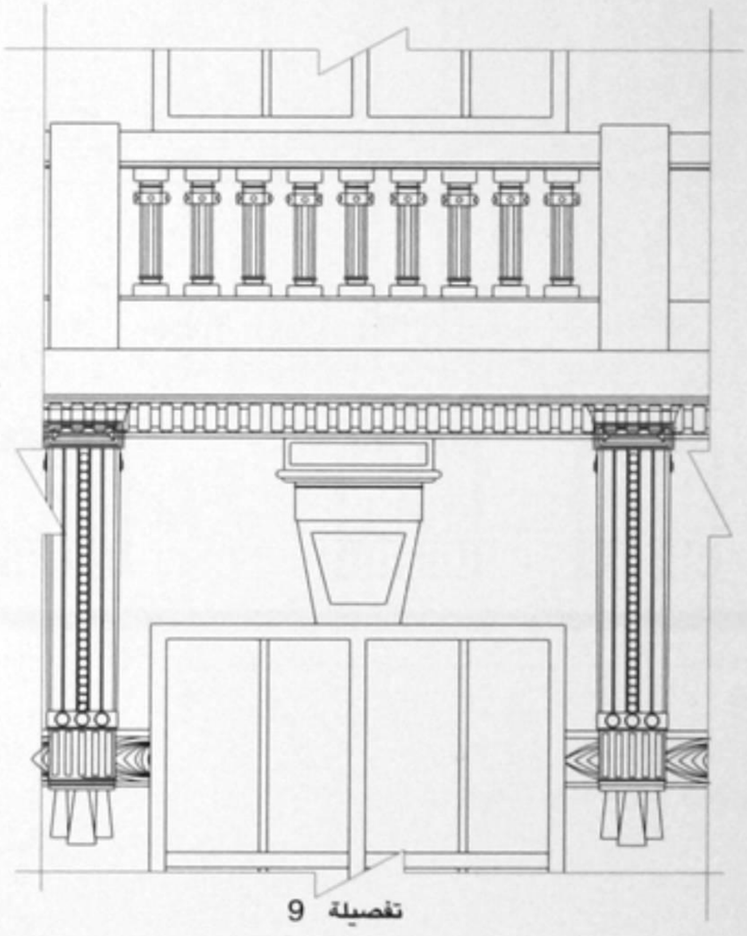

تفصيلة 9

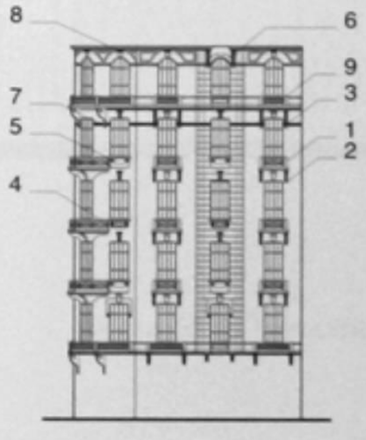



Moustafa Abu-Heif St. Elevation

واجهة شارع مصطفى إبو هيف

Built : most probably 1928 Area : 850 m² No. of Storeys : 6 & last one later add.
Style : Eclectic & Traditional Italian Arch.

تاريخ البناء : غالباً ١٩٢٨ المساحة : ٨٥٠ متر٢ عدد الأدوار : ٦ الدور الأخير إضافة لاحقاً
الطراز : تجميعى مع تأثير العمارة التقليدية الإيطالية

بالخريطة : (25)



Hoda Sharawy St. Elevation

واجهة شارع هدى شعراوى

Built : most probably 1928 Area : 850 m² No. of Storeys : 6 & last one later add.
Style : Eclectic & Traditional Italian Arch.

تاريخ البناء : غالباً ١٩٢٨ المساحة : ٨٥٠ متر٢ عدد الأدوار : ٦ الدور الأخير إضافة لاحقة
الطراز : تجميعى مع تاثير العمارة التقليدية الإيطالية

بالخريطة : (25)



تفصيلة 1



تفصيلة 2



تفصيلة 3



تفصيلة 4



تفصيلة 5

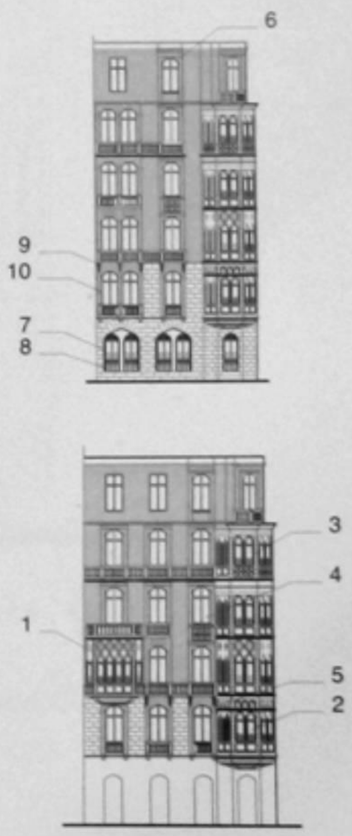



تفصيلة 7



تفصيلة 6



تفصيلة 10

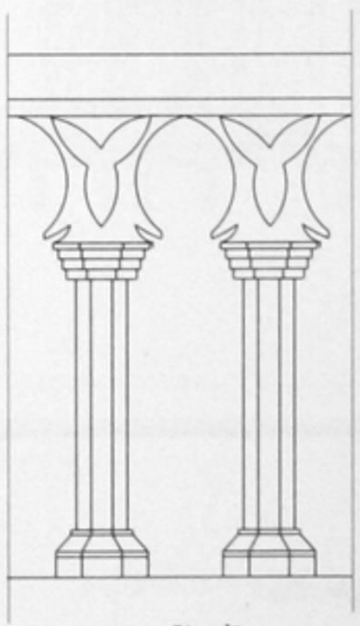

تفصيلة 9

تفصيلة 8



Mohamed Sedqi Pasha St. Elevation

واجهة شارع محمد صدقى باشا

Built : 1928 Area : 310 m² No. of Storeys : 6
Style : Late Classic & Neo-Baroque & Art Deco Influence

تاريخ البناء : ١٩٢٨ المساحة : ٣١٠ متر٢ عدد الأدوار : ٦
الطراز : كلاسيك متطور ونيو باروك مع تاثير آرت ديكو



Hoda Sharawi St. Elevation

واجهة شارع هدى شعراوى

Built : 1928 Area : 310 m² No. of Storeys : 6
Style : Late Classic & Neo-Baroque & Art Deco Influence

تاريخ البناء : ١٩٢٨ المساحة : ٣١٠ متر² عدد الأدوار : ٦
الطراز : كلاسيك متطور ونيو باروك مع تاثير آرت ديكو



تفصيلة 1



تفصيلة 2

تفصيلة 3

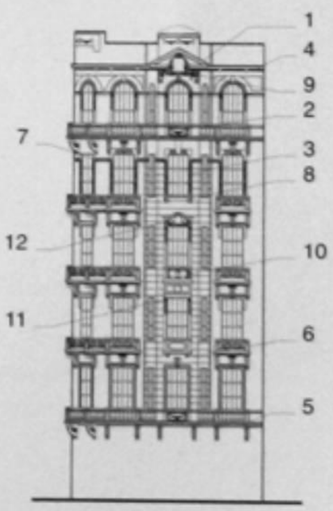



تفصيلة 6

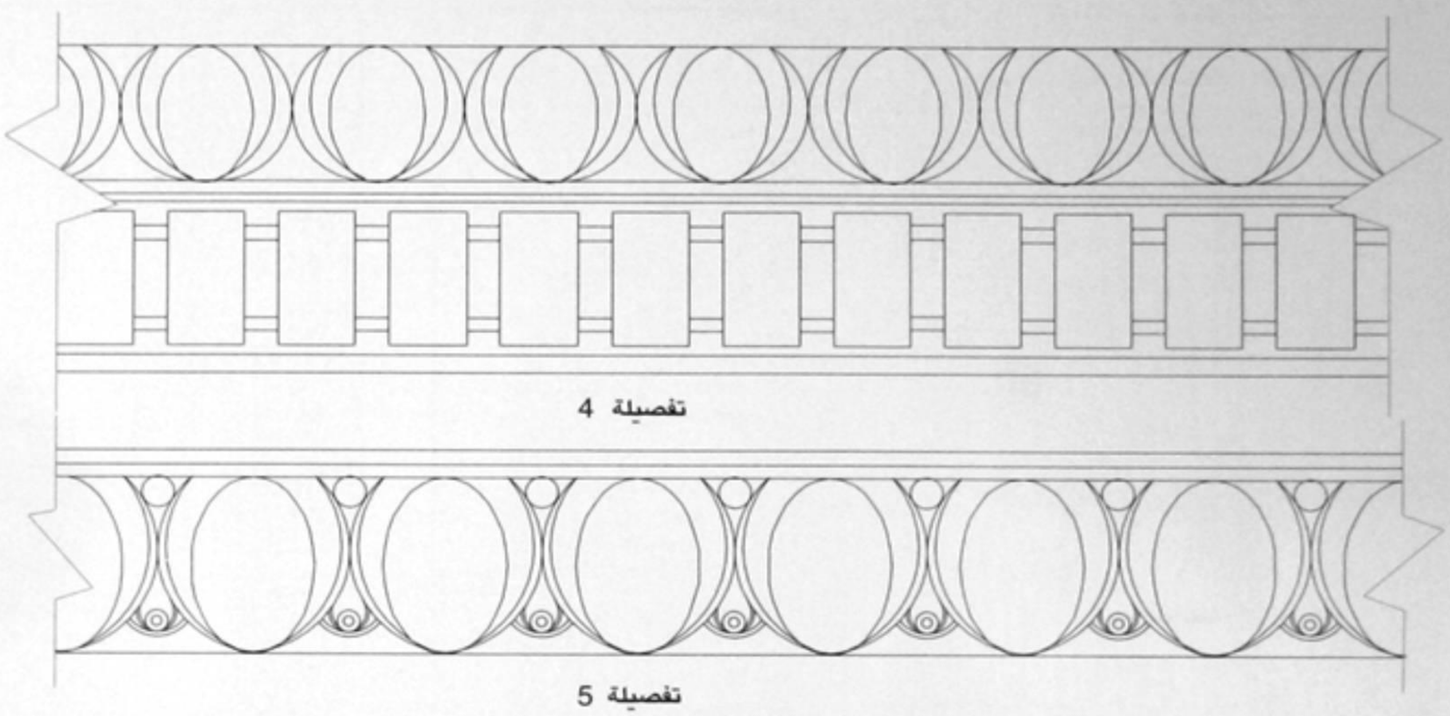

تفصيلة 5



تفصيلة 12

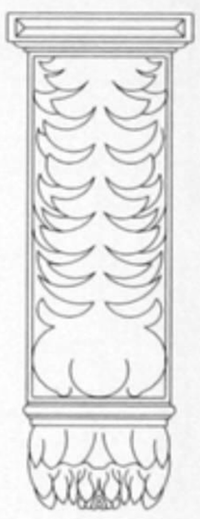

تفصيلة 9

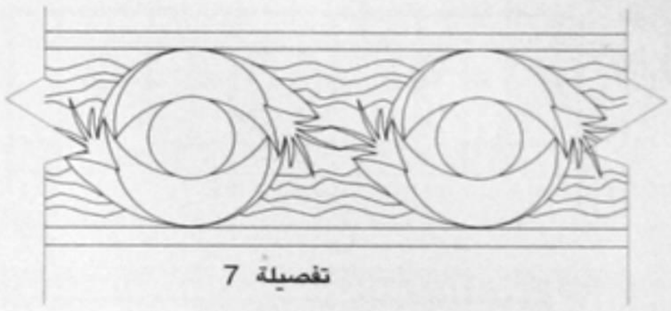

تفصيلة 7

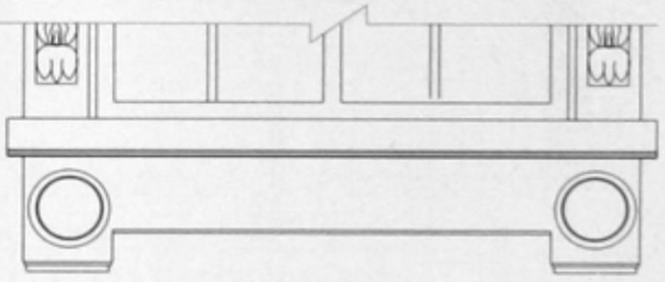

تفصيلة 8

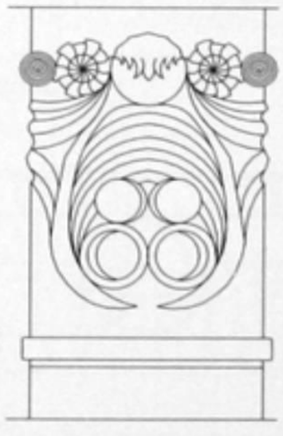

تفصيلة 11



تفصيلة 10

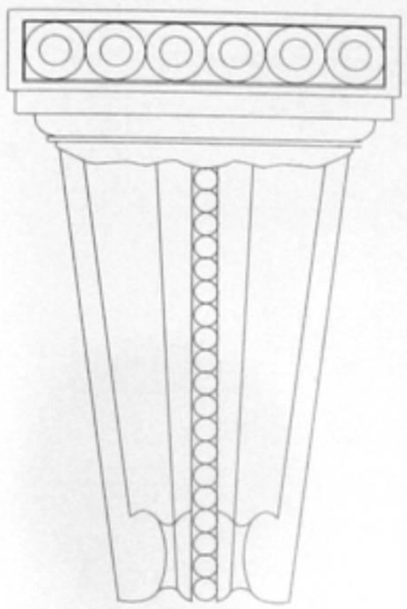

تفصيلة 16

تفصيلة 15

تفصيلة 14

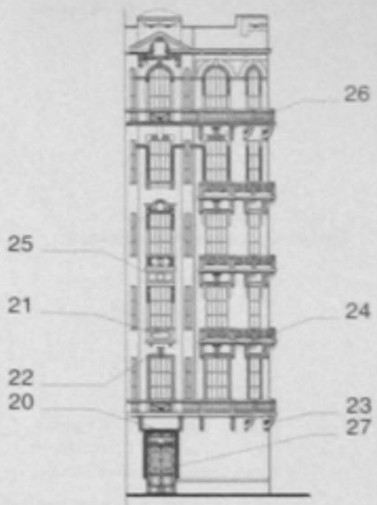

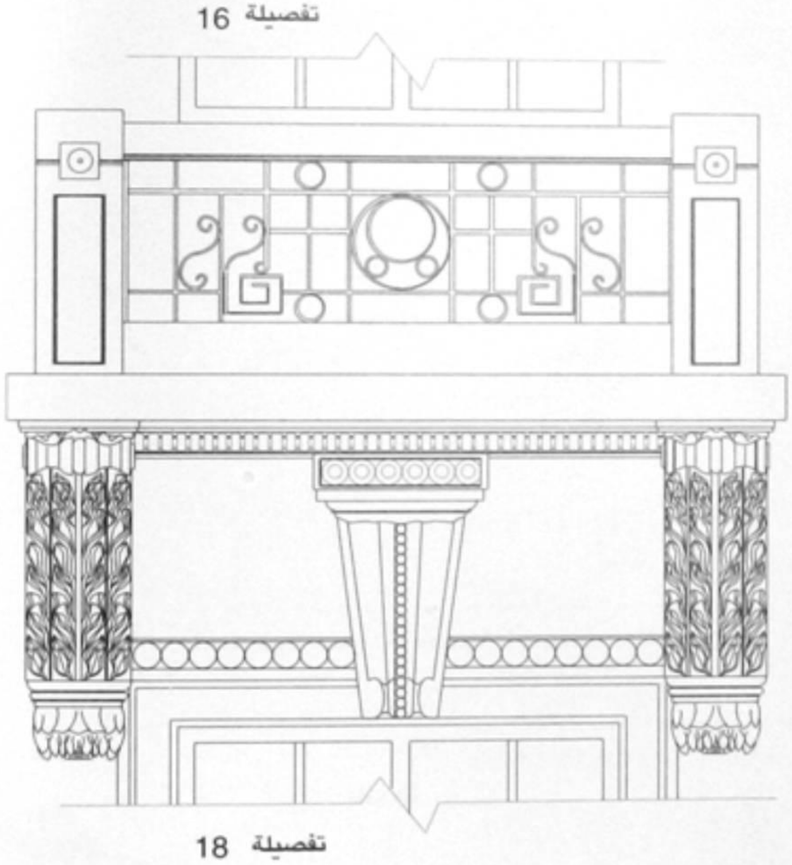

تفصيلة 18

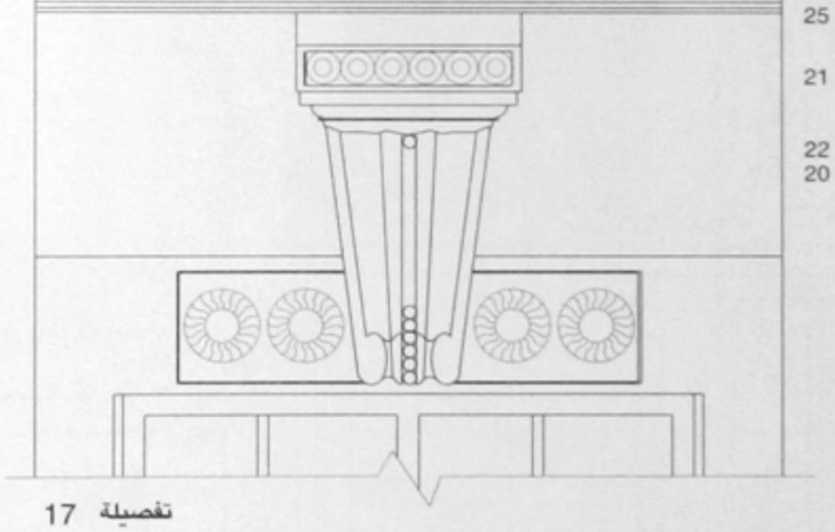

تفصيلة 17

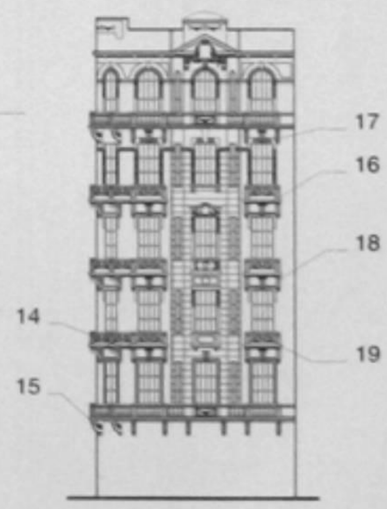

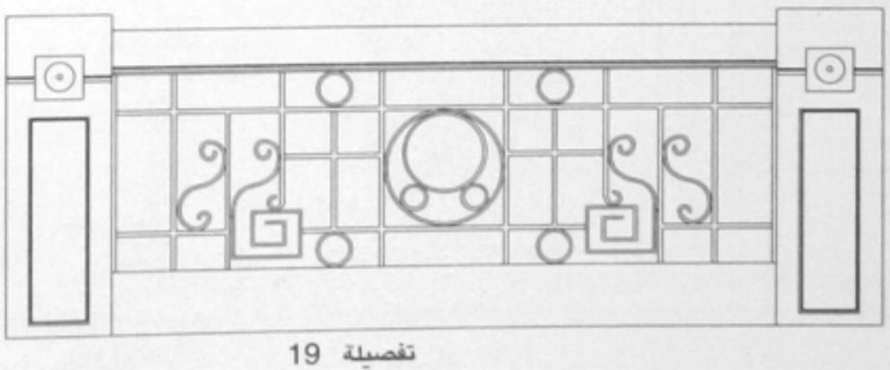

تفصيلة 19



تفصيلة 20



تفصيلة 21

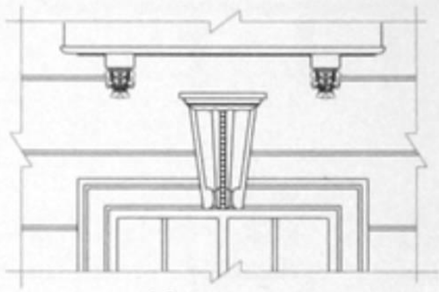

تفصيلة 22

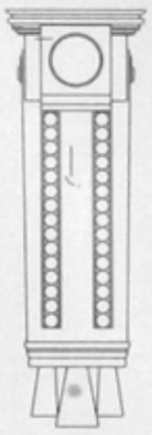

تفصيلة 24



تفصيلة 23



تفصيلة 25

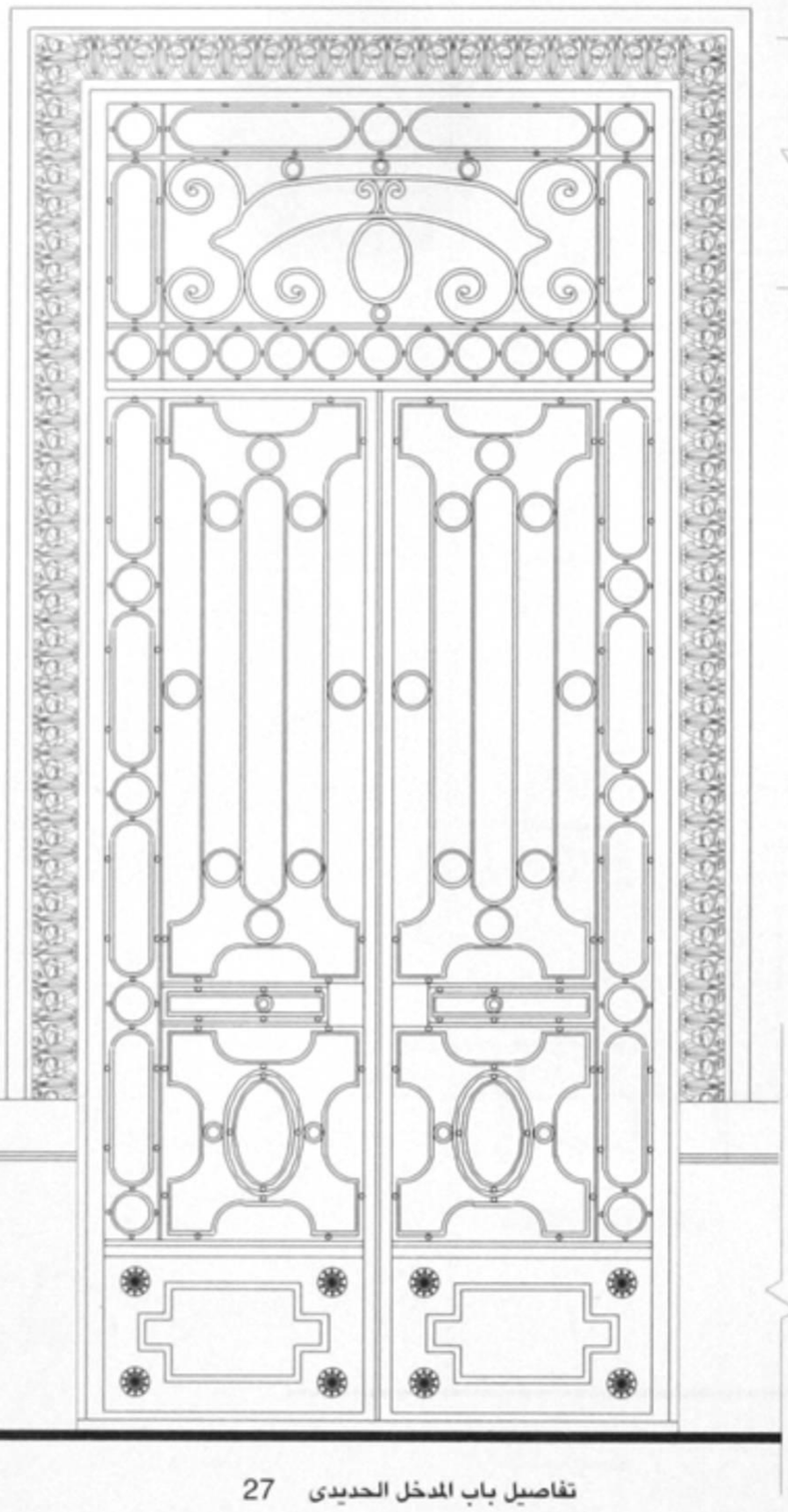

تفاصيل باب المدخل الحديدى 27

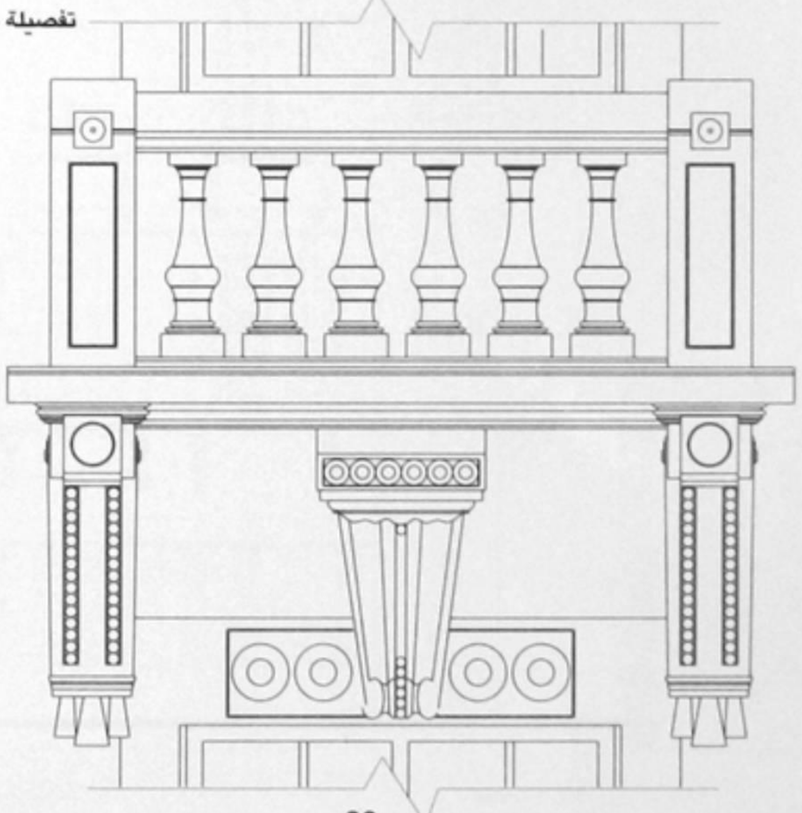

تفصيلة 26

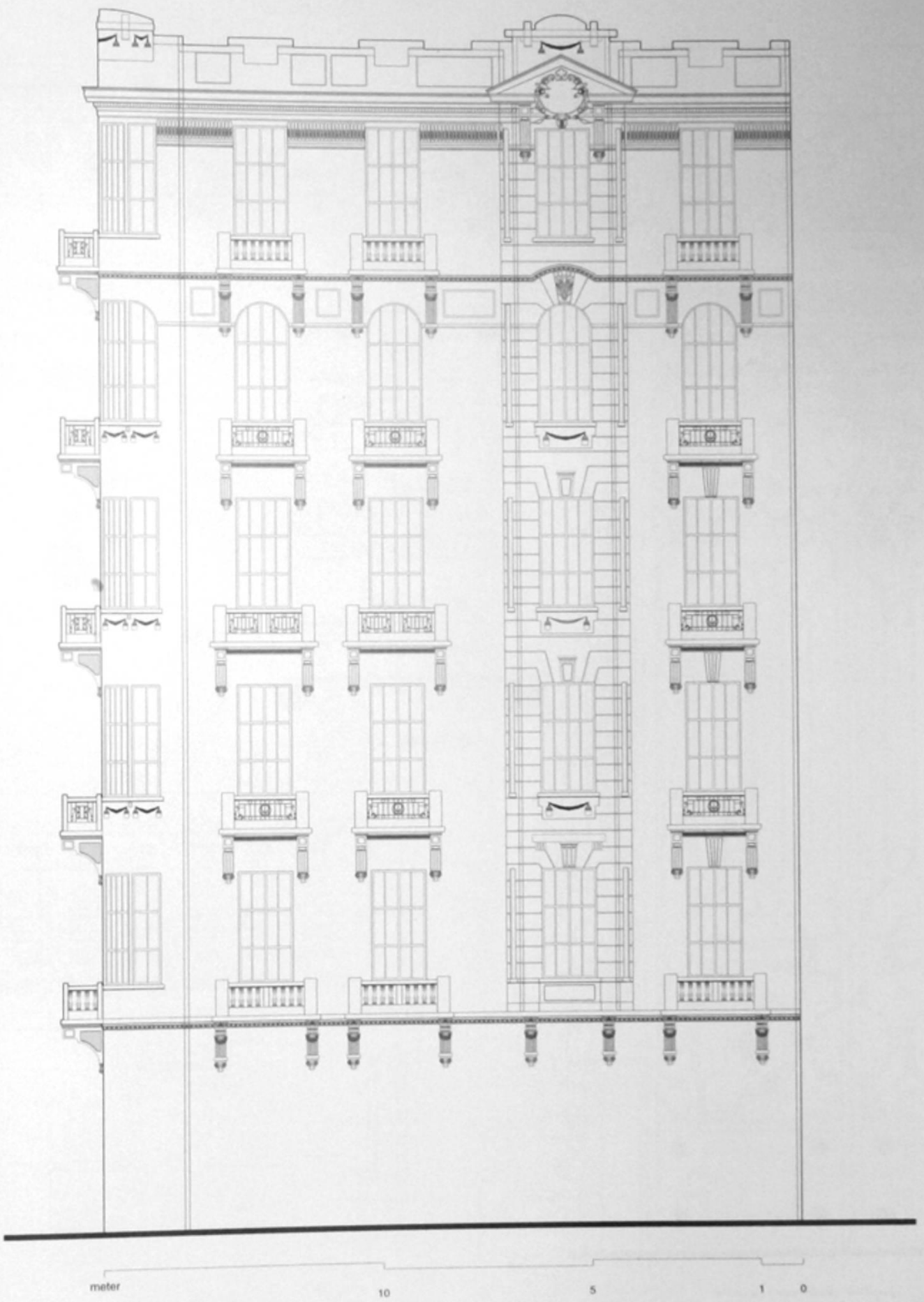

Built : before 1928 Area : 370 m² No. of Storeys : 7
Style : Classic & Neo-Classic

تاريخ البناء : قبل ١٩٢٨ المساحة : ٣٧٠ متر² عدد الأدوار : ٧
الطراز : كلاسيك ونيو كلاسيك

بالخريطة : (20)

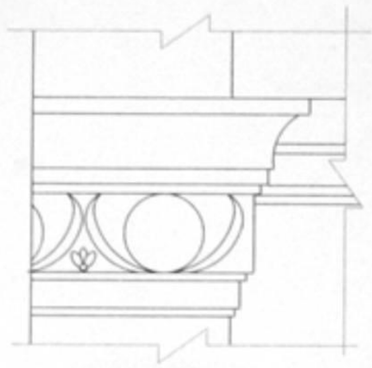

تفصيلة 11

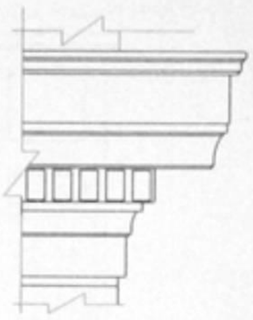

تفصيلة 18

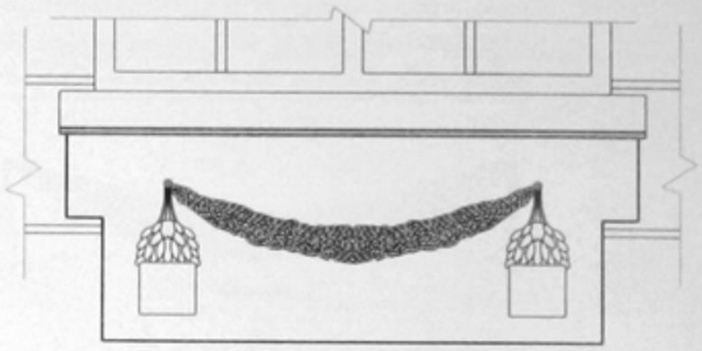

تفصيلة 10

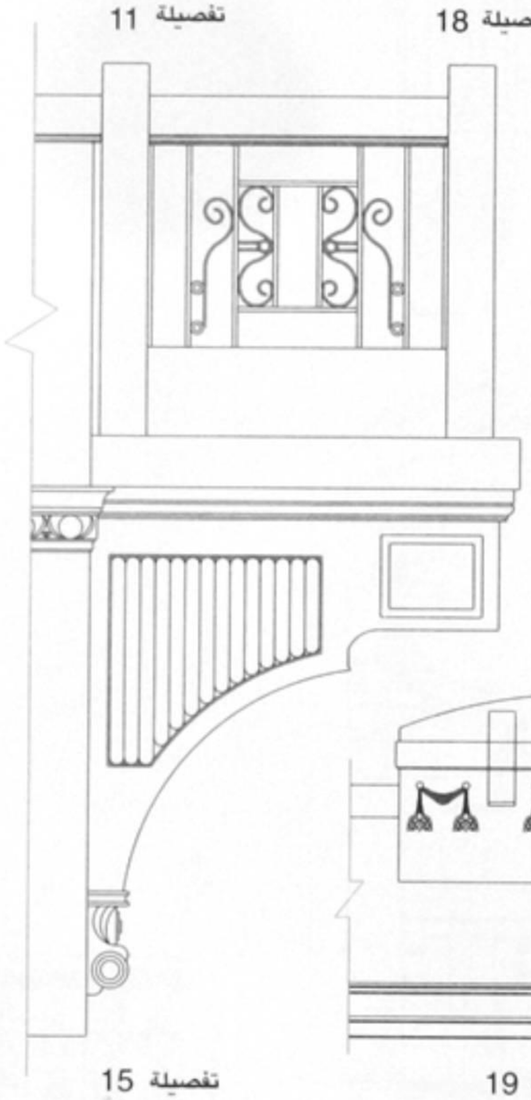

تفصيلة 15



تفصيلة 13

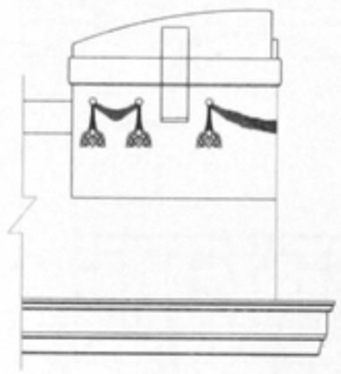

تفصيلة 19

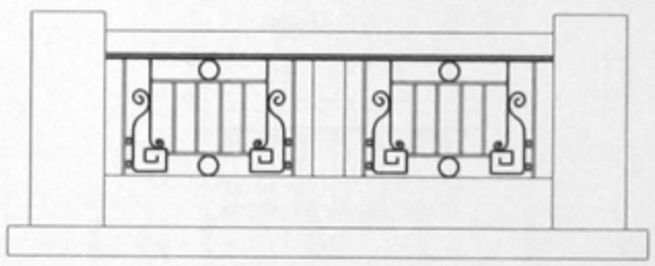

تفصيلة 16

تفصيلة 12

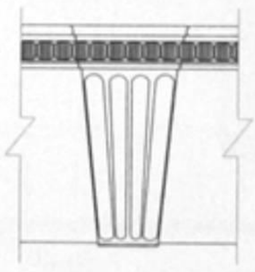

تفصيلة 14



تفصيلة 17

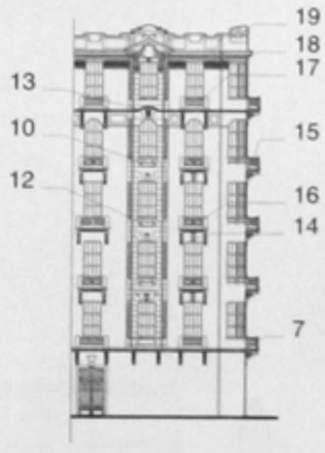

بالخريطة : (20)



تفصيلة 9

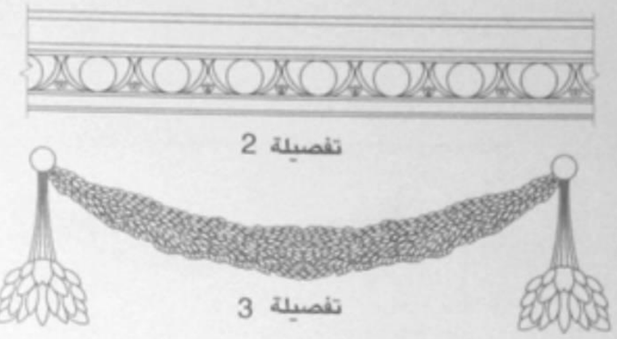

تفصيلة 2

تفصيلة 3

تفصيلة 4

تفصيلة 1

تفصيلة 6

تفصيلة 5



تفصيلة 8



تفصيلة 7

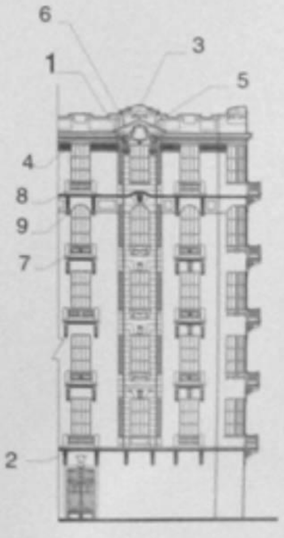



Built : 1930 Area : 315 m² No. of Storeys : 7
Style : Neo-Classic

تاريخ البناء : ١٩٣٠ المساحة : ٣١٥ متر٢ عدد الأدوار : ٧
الطراز : النيو كلاسيك

بالخريطة : (31)



تفصيلة 4



11

تفصيلة 1



تفصيلة 3



تفصيلة 2



تفصيلة 6



تفصيلة 7



تفصيلة 5

6

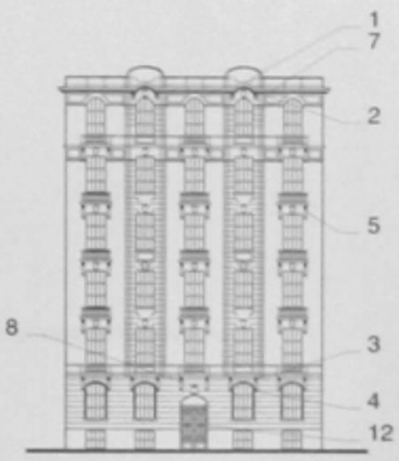

9



تفصيلة 8

10



تفصيلة 9

11

تفصيلة 11

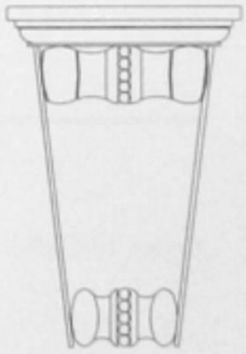

تفصيلة 10



تفاصيل باب المدخل الحديدى 12

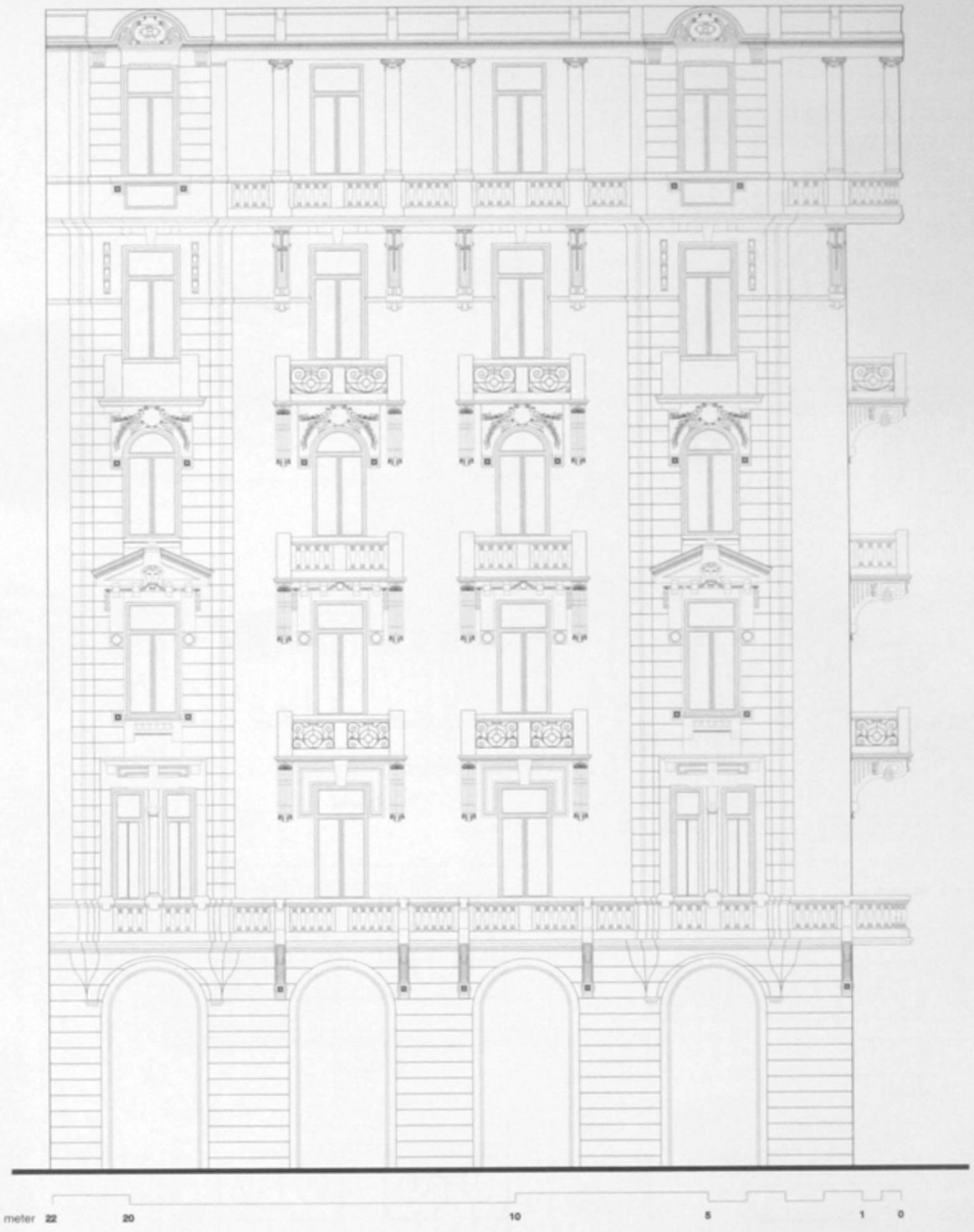

Hoda Sharawi St. Elevation

واجهة شارع هدى شعراوى

Built : about 1928 Area : 395 m² No. of Storeys : 9 upper 2 & shops later add.
Style : Frensh Late Classic & Neo - Baroque

بالخريطة : (29)



Hoda Sharawi St. Elevation

واجهة شارع هدى شعراوى

Built : about 1928 Area : 395 m² No. of Storeys : 9 upper 2 & shops later add.
Style : Frensh Late Classic & Neo - Baroque

بالخريطة : (29)

تفصيلة 2

تفصيلة 1



تفصيلة 3



تفصيلة 4



تفصيلة 5



تفصيلة 6

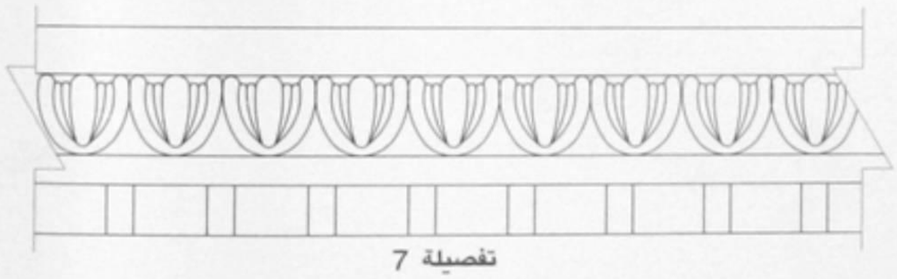

تفصيلة 7



تفصيلة 8

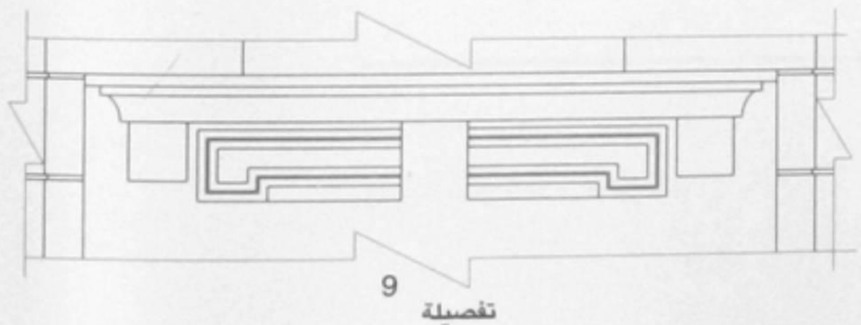

تفصيلة 9

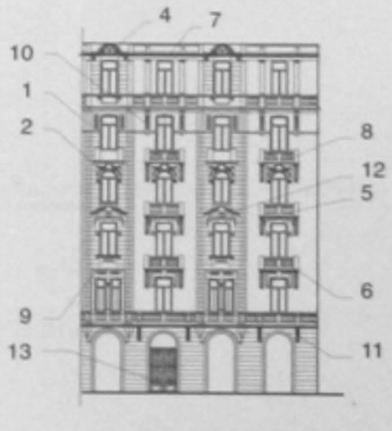

تفصيلة 12

تفصيلة 14



تفاصيل باب المدخل الحديدى 13

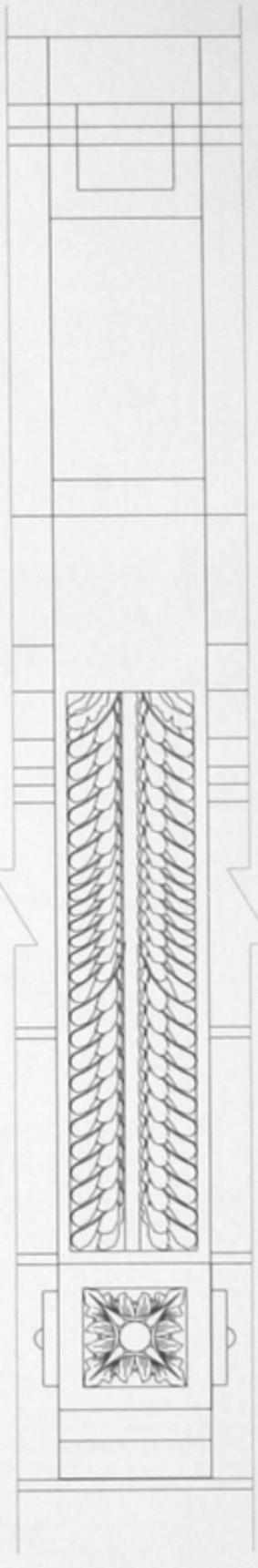

تفصيلة 11

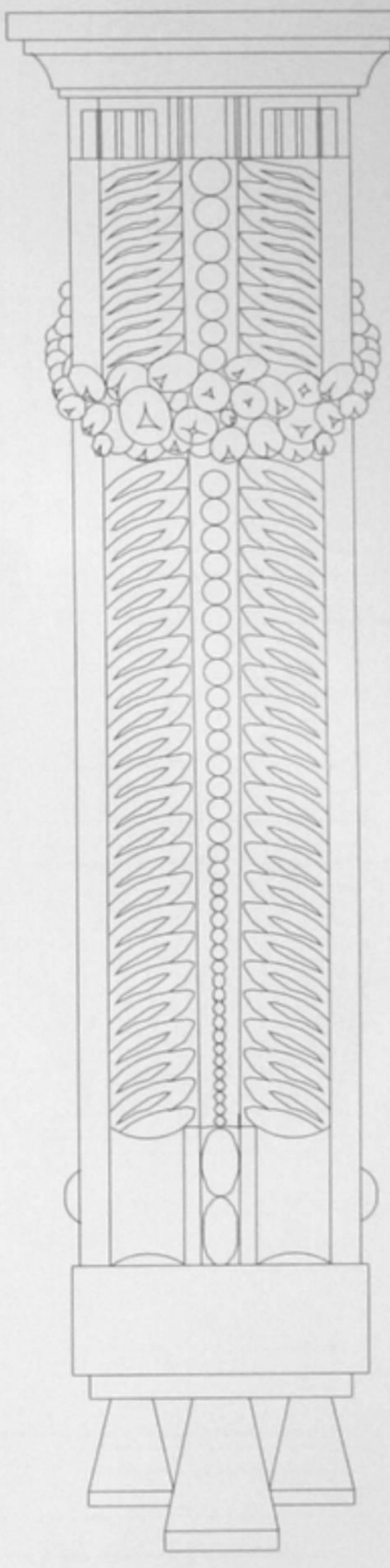

تفصيلة 10

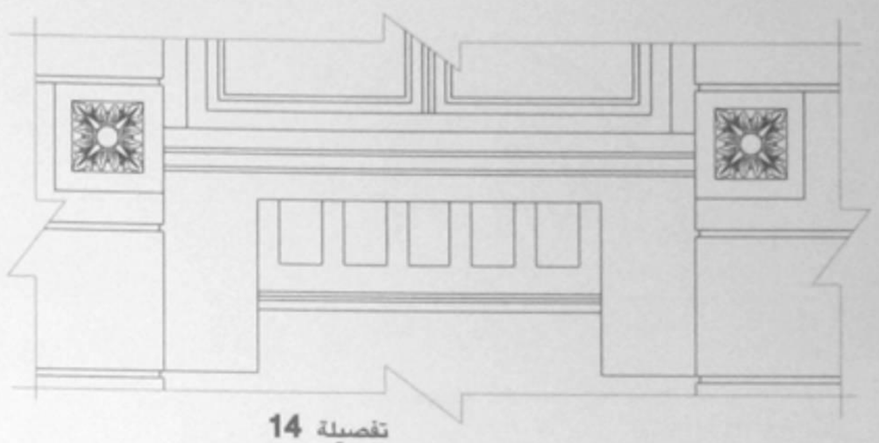

تفصيلة 14



تفصيلة 15



تفصيلة 16

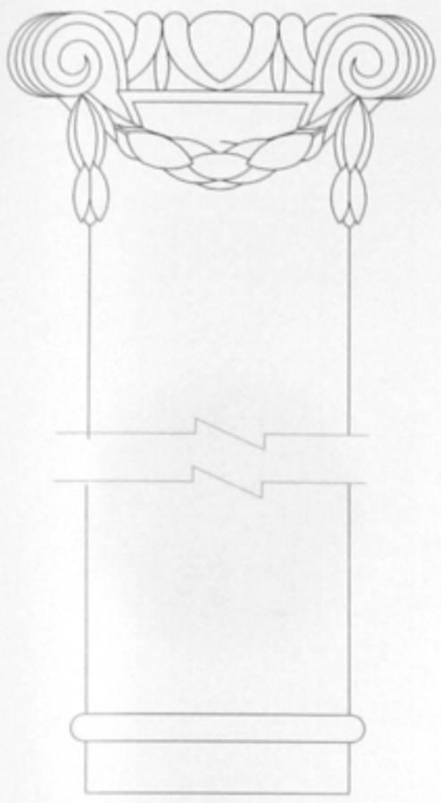

تفصيلة 17

تفصيلة 19



تفصيلة 18



M. Mazloum Pasha St. Elevation

واجهة شارع محمد مظلوم بك

Built : most probably 1928 Area : 810 m² No. of Storeys : 8
Style : Neo-Baroque & Art Deco & Influence of Mediterenian Arch.

تاريخ البناء : غالباً ١٩٢٨ المساحة : ٨١٠ متر² عدد الأدوار : ٨
الطراز : النيو باروك والآرت ديكو مع تأثير عمارة حوض البحر المتوسط

بالخريطة : (16)



M. Mazloum Pasha St. Elevation

واجهة ميدان باب اللوق

Built : most probably 1928 Area : 810 m² No. of Storeys : 8
Style : Neo-Baroque & Art Deco & Influence of Mediterenian Arch.

تاريخ البناء : غالباً ١٩٢٨ المساحة : ٨١٠ متر² عدد الأدوار : ٨
الطراز : النيو باروك والآرت ديكو مع تاثير عمارة حوض البحر المتوسط

تفصيلة 5

تفصيلة 2

تفصيلة 3

تفصيلة 6

تفصيلة 4

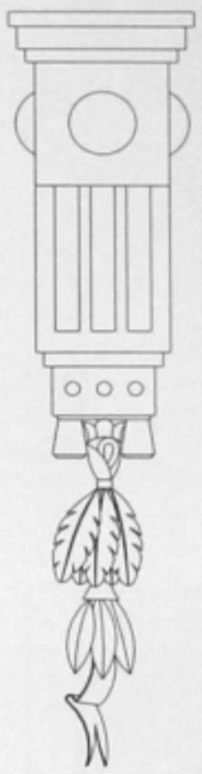

تفصيلة 1

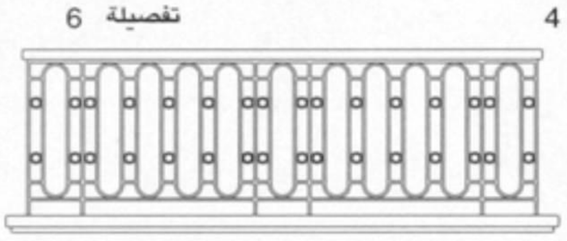

تفصيلة 9

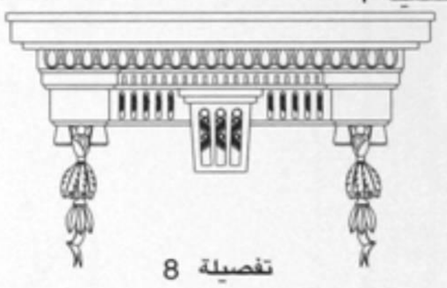

تفصيلة 8

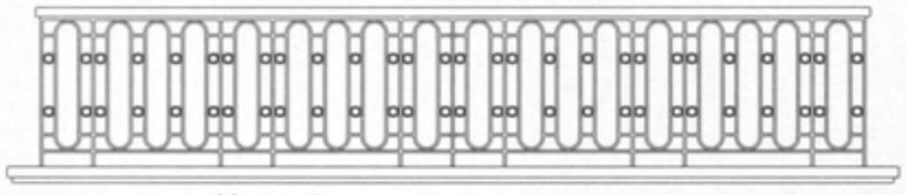

تفصيلة 11



تفصيلة 10

تفصيلة 13

تفصيلة 12

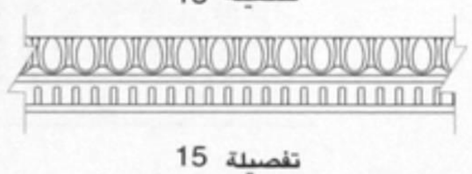

تفصيلة 15

تفصيلة 14

تفصيلة 13



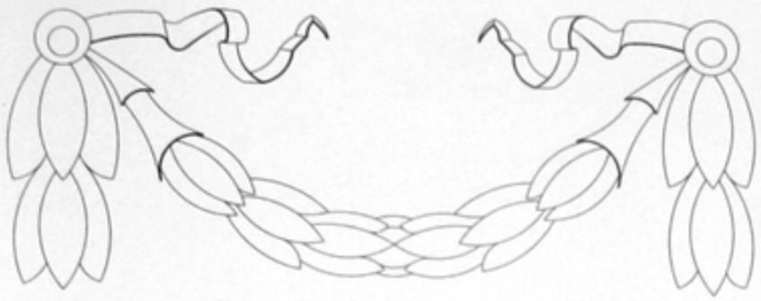

تفصيلة 18



تفصيلة 19

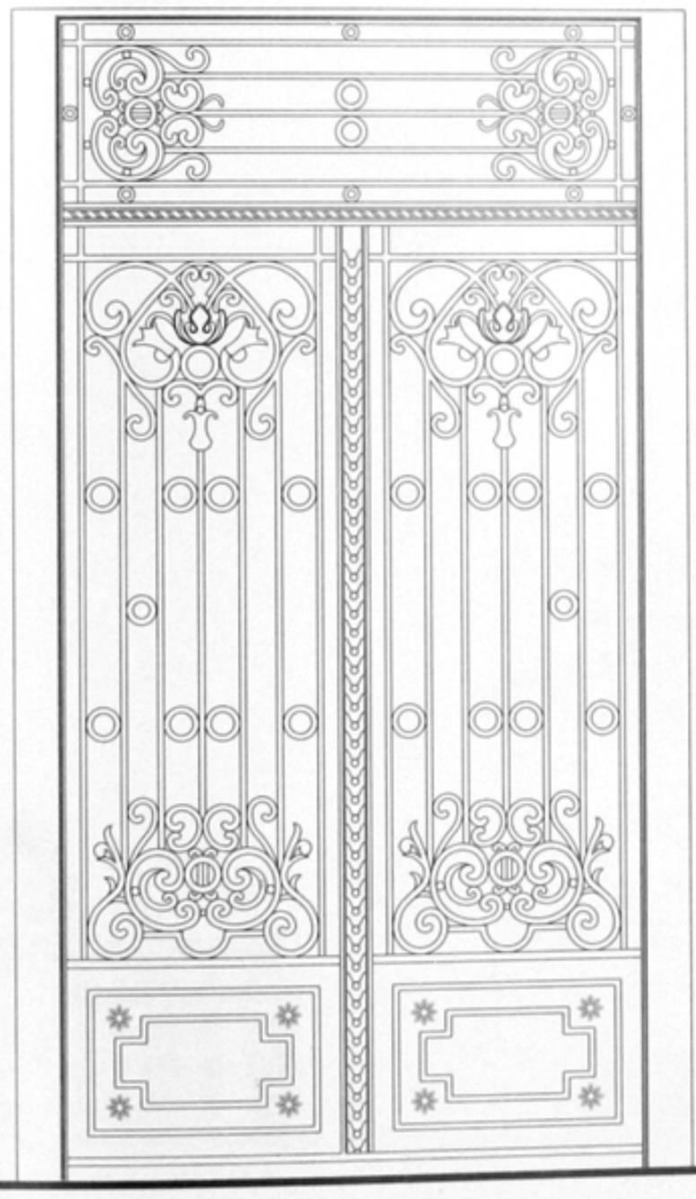

تفاصيل باب المدخل الحديدى 21

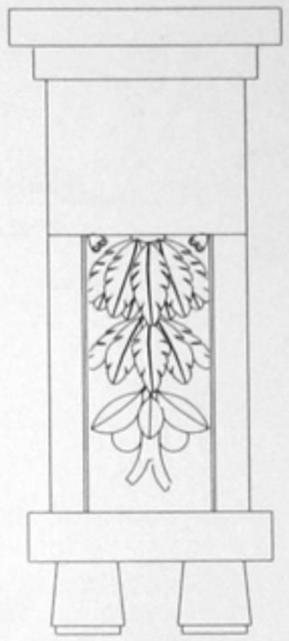

تفصيلة 17

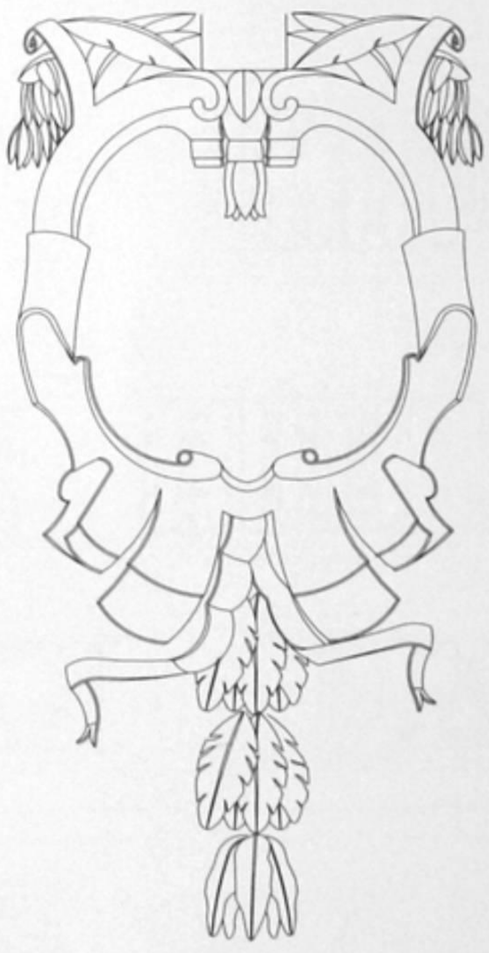

تفصيلة 20





تفصيلة 22

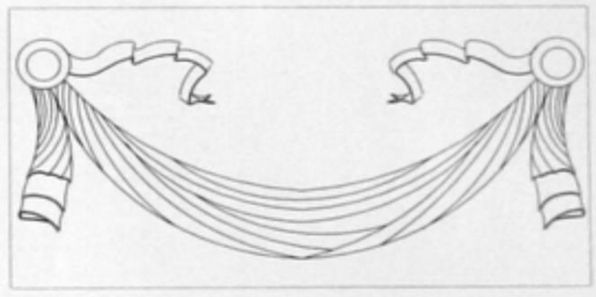

تفصيلة 23

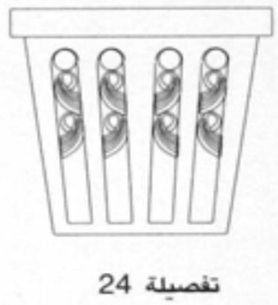

تفصيلة 24



تفصيلة 27

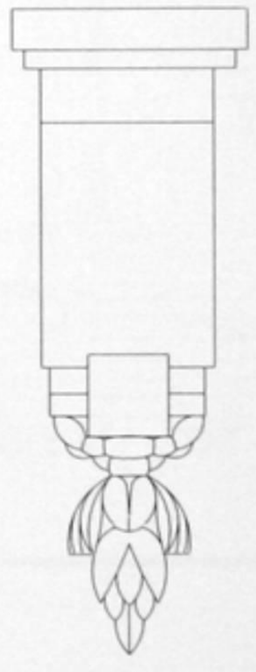

تفصيلة 26

تفصيلة 25

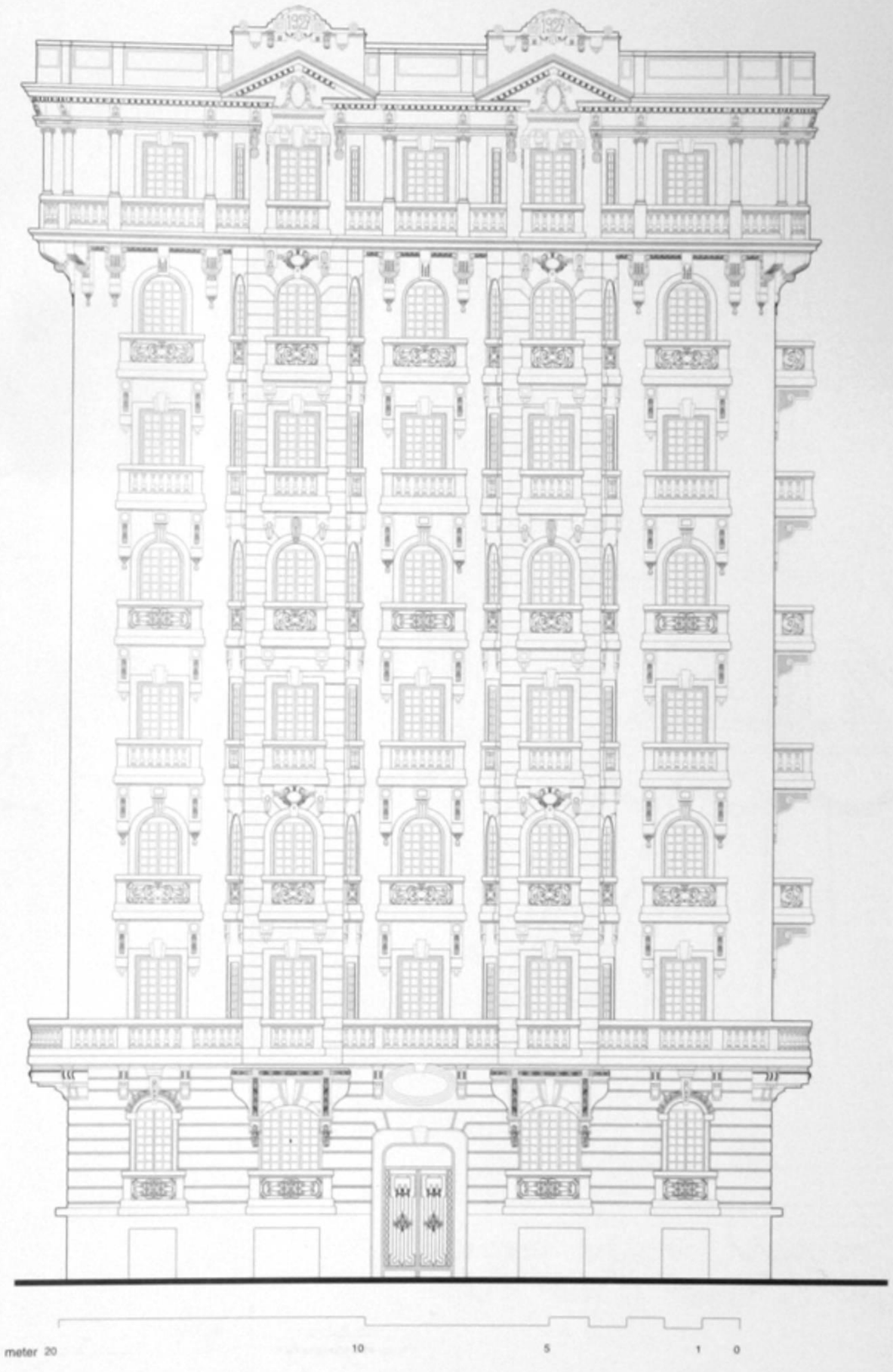

Mariette Pasha St. Elevation

واجهة شارع مريت باشا

تاريخ البناء : ١٩٢٧ المساحة : ٣١٥ متر٢ عدد الأدوار : ٩
الطراز : كلاسيك متطور ، نيوباروك «فرنسي وإيطالي»

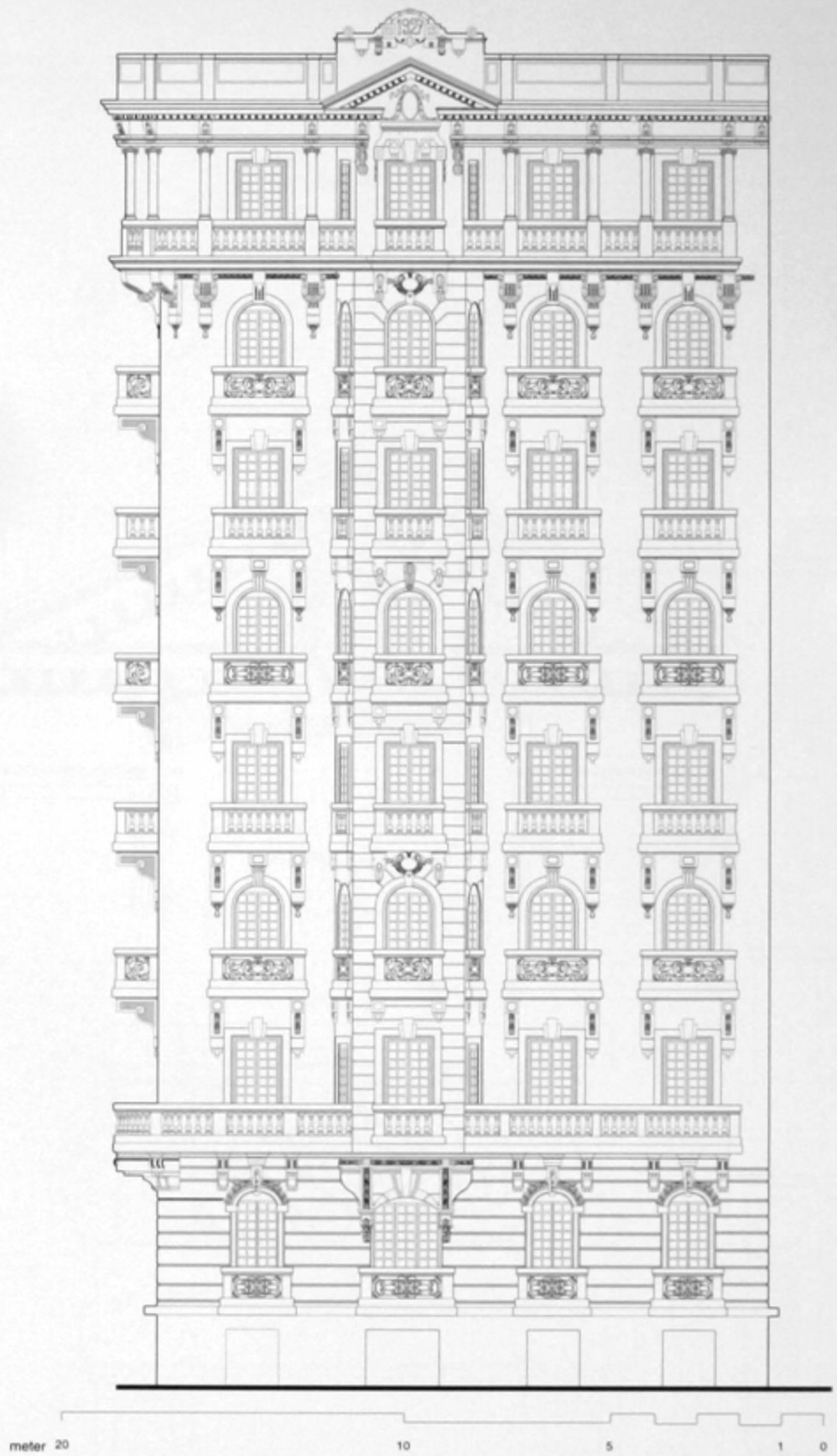

Side Elevation واجهة جانبية

Built : 1927 Area : 315 m² No. of Storeys : 9
Style : "French & Italian" Late Classic & Neo-Baroque

بالخريطة : (95)



تفصيلة 1

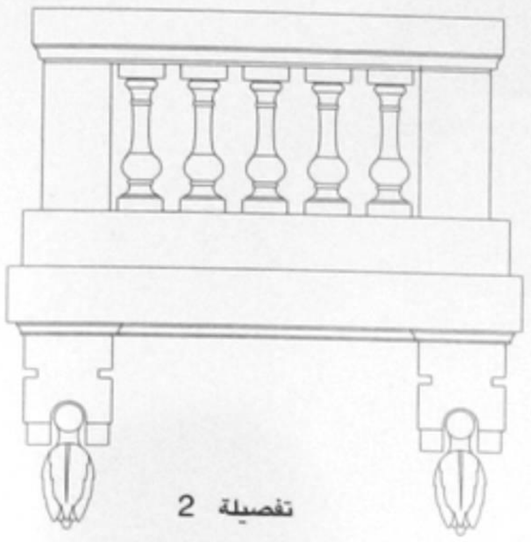

تفصيلة 2



تفصيلة 3



تفصيلة 4



تفصيلة 5



تفصيلة 6

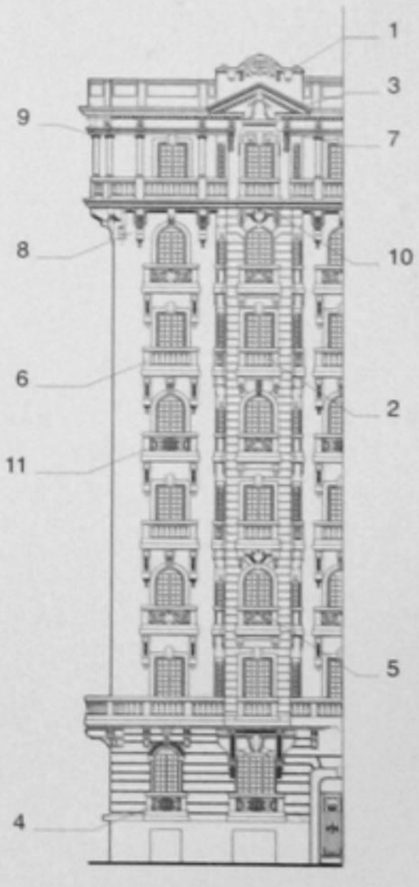



تفصيلة 8



تفصيلة 7

تفصيلة 9

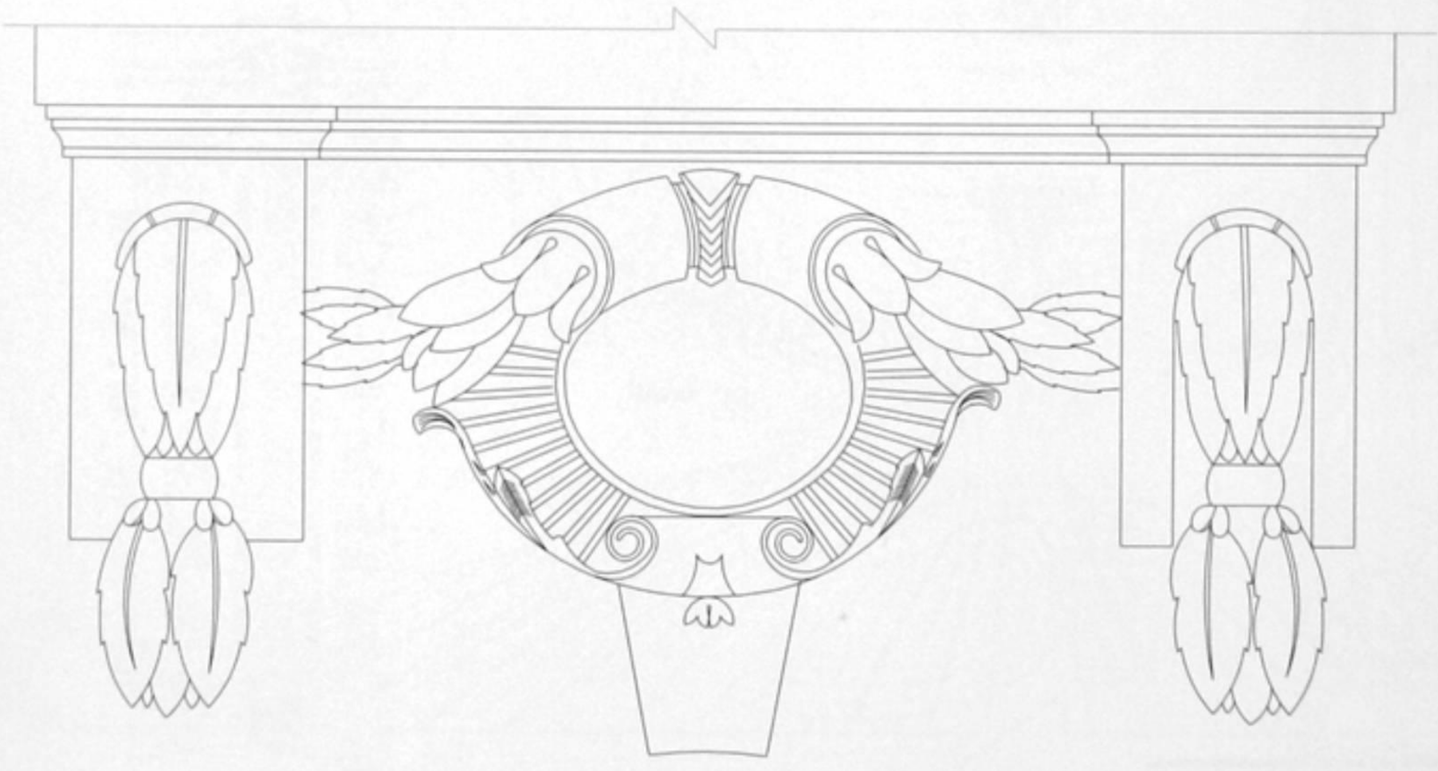

تفصيلة 10



تفصيلة 11



تفصيلة 13



تفصيلة 12



تفاصيل باب المدخل الحديدى 17

تفصيلة 15

تفصيلة 14

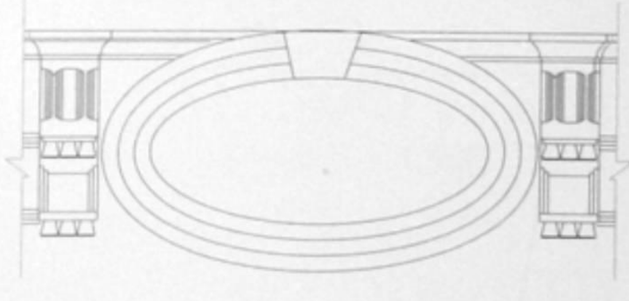

تفصيلة 16



مبنى رقم ٣ ـ ٢٤ بالخريطة : (183)



مبنى رقم ٣ ـ ٩ بالخريطة : (95)

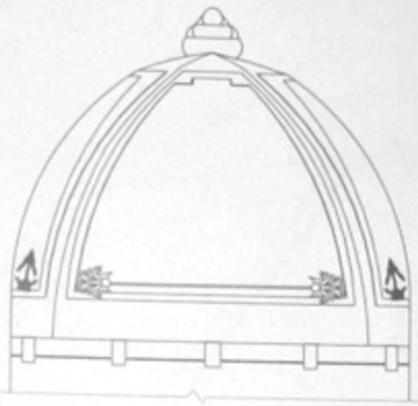

مبنى رقم ٣ ـ ١١ بالخريطة : (58)

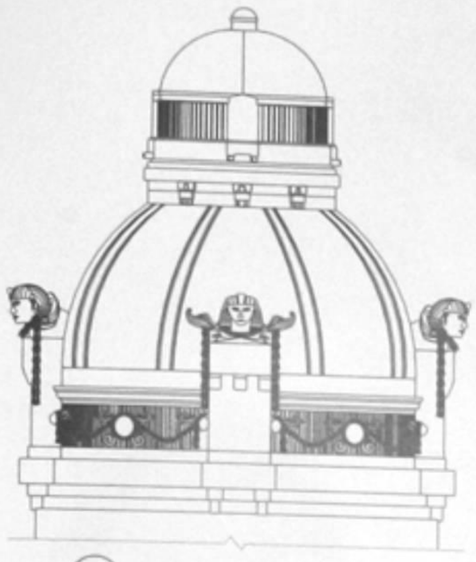

مبنى رقم ٣ ـ ١٢ بالخريطة : (115)



مبنى رقم ٣ ـ ١٥ بالخريطة : (132)



مبنى رقم ٣ ـ ٢٢ بالخريطة : (244)



مبنى رقم ٣ ـ ١٨ بالخريطة : (164)

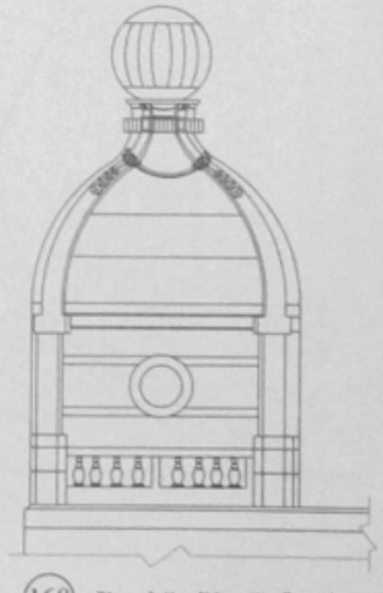

مبنى رقم ٣ ـ ٢١ بالخريطة : (168)



مبنى رقم ٣ ـ ٢٣ بالخريطة : (185)

مبنى رقم ٣ ـ ٤٠ بالخريطة : (16)



مبنى رقم ٣ ـ ٢٤ بالخريطة : (183)



29 ٣-٣٩



22 ٣-٣٣



244 ٣-٢٢



43 ٣-٩



31 ٣-٣٨



222 ٣-٣٢



16 ٣-٤٠





79 ٣-١



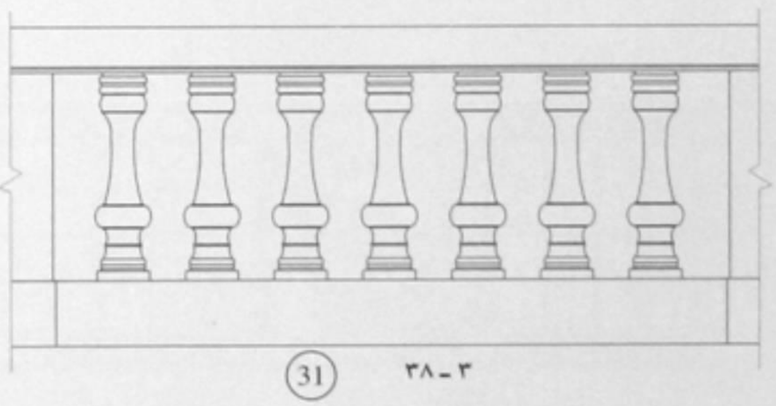

31 ٣-٣٨

(168) ٣-٢١

(83) ٣-٧



(58) ٣-١١



(116) ٣-١٠

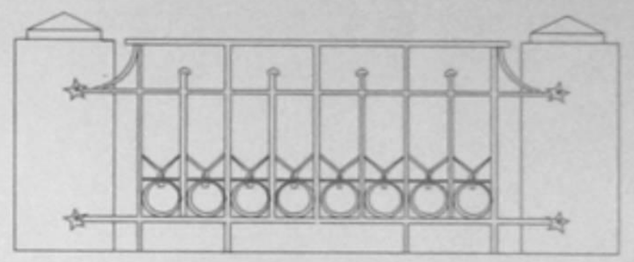

(79) ٣-١



(137) ٣-١٧



(206) ٣-٢٩



(43) ٣-٩

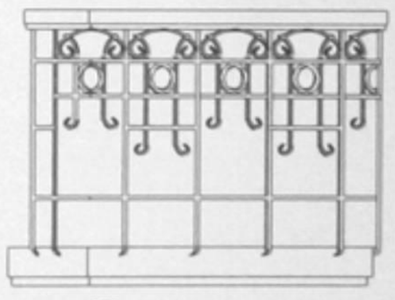

(164) ٣-١٨



(137) ٣-١٧

(79) ٣-١



(164) ٣-١٨



29 ٣-٣٩



81 ٣-٥

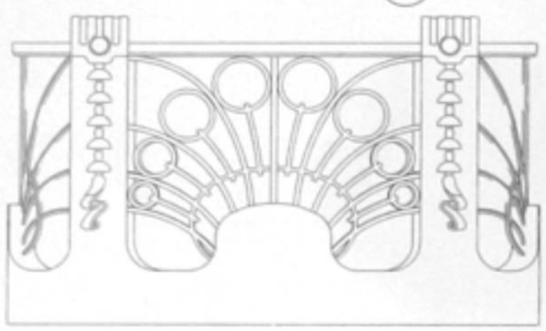

164 ٣-١٨

121 ٣-١٦

16 ٣-٤٠

95 ٣-٤١



164 ٣-١٨

83 ٣-٧

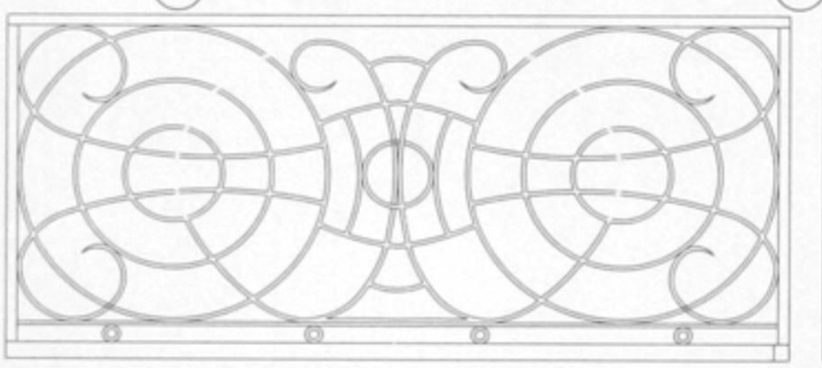

82 ٣-٢



164 ٣-١٨



95 ٣-٤١

83 ٣-٧

95 ٣-٤١



83 ٣-٧

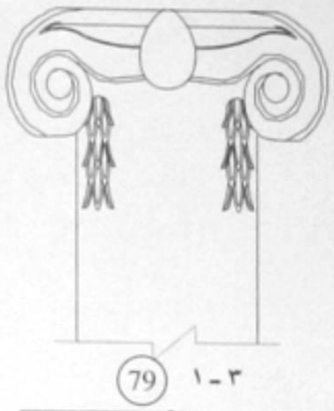

79 ٣-١

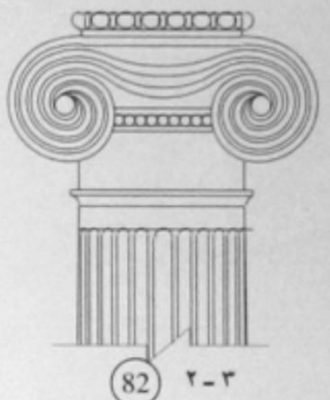

82 ٣-٢

115 ٣-١٢



49 ٣-٨



83 ٣-٧

83 ٣-٧

129 ٣-١٩

132 ٣-١٥

132 ٣-١٥

132 ٣-١٥



132 ٣-١٥

132 ٣-١٥



224 ٣-٢٢



164 ٣-١٨

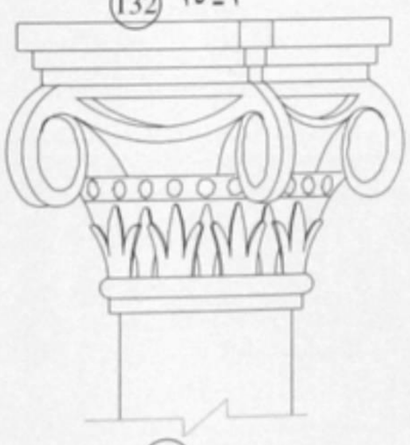

164 ٣-١٨



216 ٣-٢٠

29 ٣-٣٩

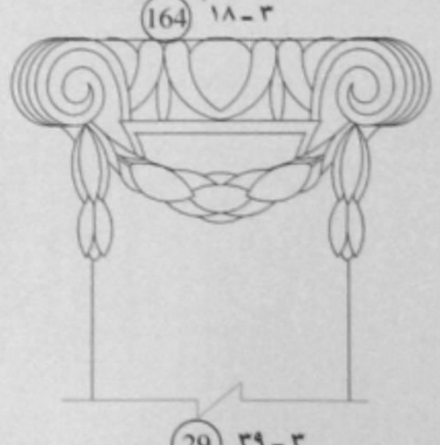

29 ٣-٣٩

95 ٣-٤١


242 ٣-٣٠

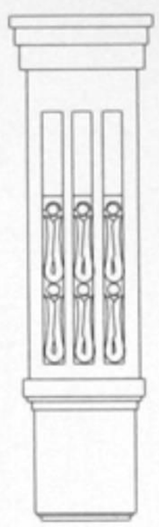
244 ٣-٢٢

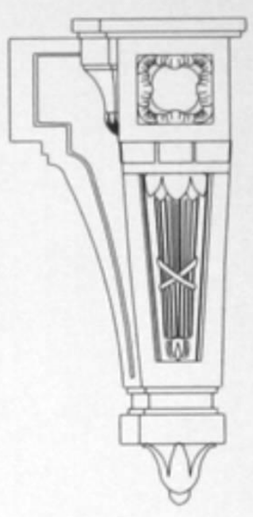
137 ٣-١٧

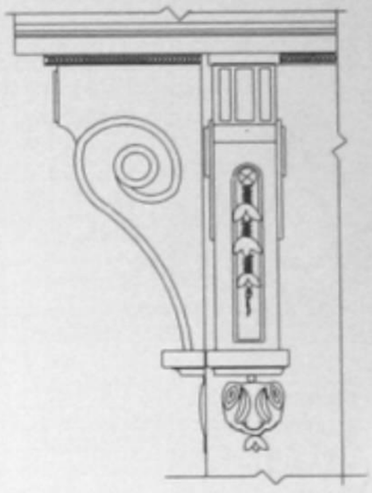
58 ٣-١١

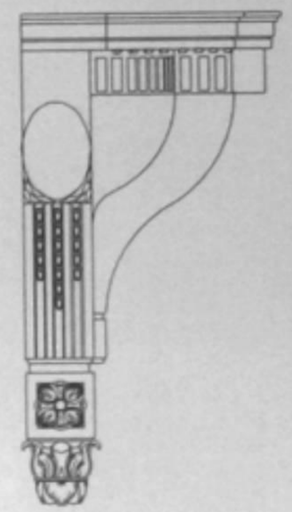
79 ٣-١

137 ٣-١٧

79 ٣-١

95 ٣-٤١

20 ٣-٣٧

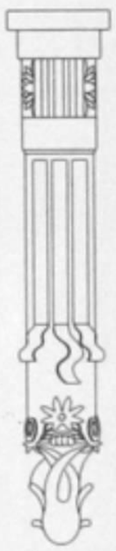
164 ٣-١٨

164 ٣-١٨


29 ٣-٣٩

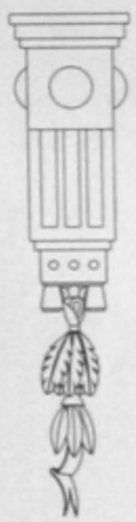
16 ٣-٤٠


31 ٣-٣٨

16 ٣-٤٠

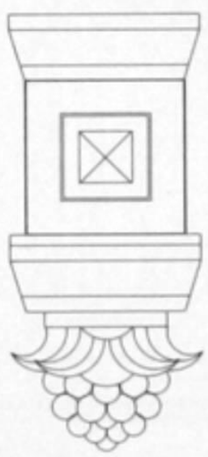
43 ٣-٩

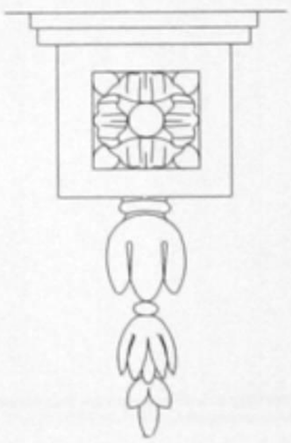
79 ٣-١


31 ٣-٣٨

95 ٣-٤١

79 ٣-١


43 ٣-٩


17 ٣-٣٤



باب خشبى بالحديد



باب حديد



٣ ـ ٣٣ بالخريطة : (22)



باب حشوة خشب بشراعة حديد

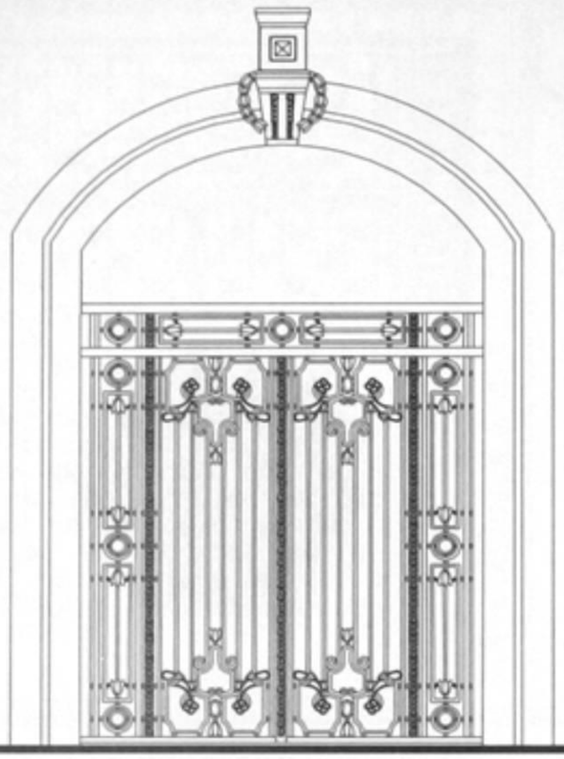

٣ ـ ٩ بالخريطة : (43)

٣ ـ ٣١ بالخريطة : (188)

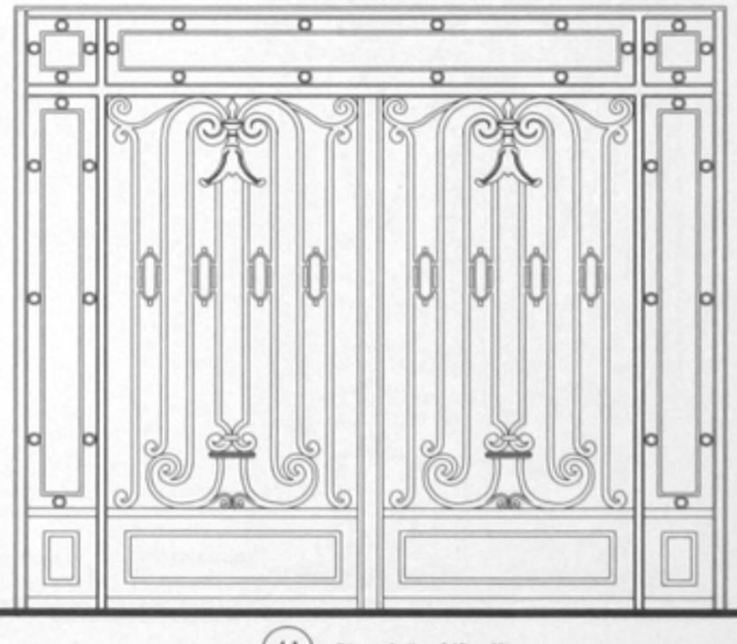

٣ ـ ١٣ بالخريطة : (41)

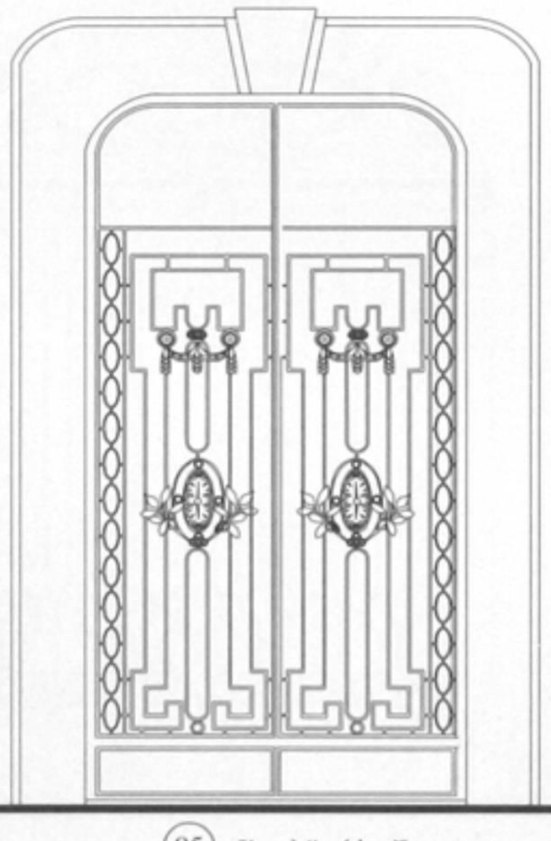

٣ ـ ٤١ بالخريطة : (95)



٣ ـ ٣ بالخريطة : (68)



٣ ـ ٧ بالخريطة : (83)

٣ ـ ٨ بالخريطة : (49)



٣ ـ ٢٢ بالخريطة : (244)



٣ ـ ١٨ بالخريطة : (164)

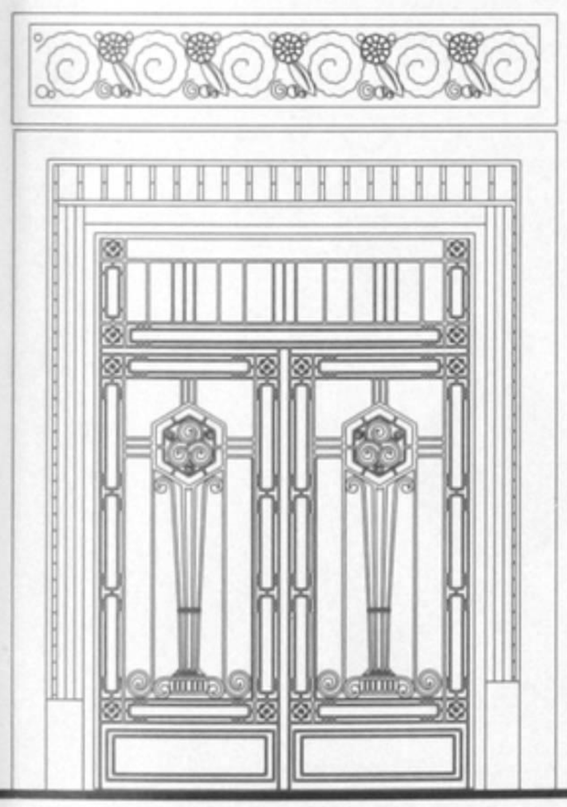

٣ ـ ٢٩ بالخريطة : (206)



٣ ـ ١٤ بالخريطة : (143)



٣ ـ ١٥ بالخريطة : (132)



٣ ـ ١٦ بالخريطة : (121)



٣ ـ ١١ بالخريطة : (58)



٣ ـ ٣٦ بالخريطة : (18)



٣ ـ ٣٩ بالخريطة : (29)



٣ ـ ٣٨ بالخريطة : (31)



٣ ـ ٤٠ بالخريطة : (16)

٣ ـ ٦ بالخريطة : (65)

تفاصيل باب مدخل من الحديد المشغول



٣ ـ ٢٢ بالخريطة : (244) تفاصيل باب مدخل من الحديد المشغول



٣ ـ ٩ بالخريطة : (43)

تفاصيل باب مدخل من الحديد المشغول



٣ ـ ١٨ بالخريطة : (164)

تفاصيل باب مدخل خشب وحديد

"Groppi"
21 Mahmoud Bassuney St.

«جروبى»
٢١ شارع محمود بسيونى

"Samaan Sidnawi" Department Store
3 & 5 El-Khazendar Sq.

محلات «سمعان صيدناوى»
٣ و٥ ميدان الخازندار



El-Schurbagi Buildings
16 Adly Pasha St.

«عمارات الشوربجى»
١٦ شارع عدلى باشا

10 El-Gomhureya St.

١٠ شارع الجمهورية

8 Moustafa Abu-Heif St.

٨ شارع مصطفى ابو هيف

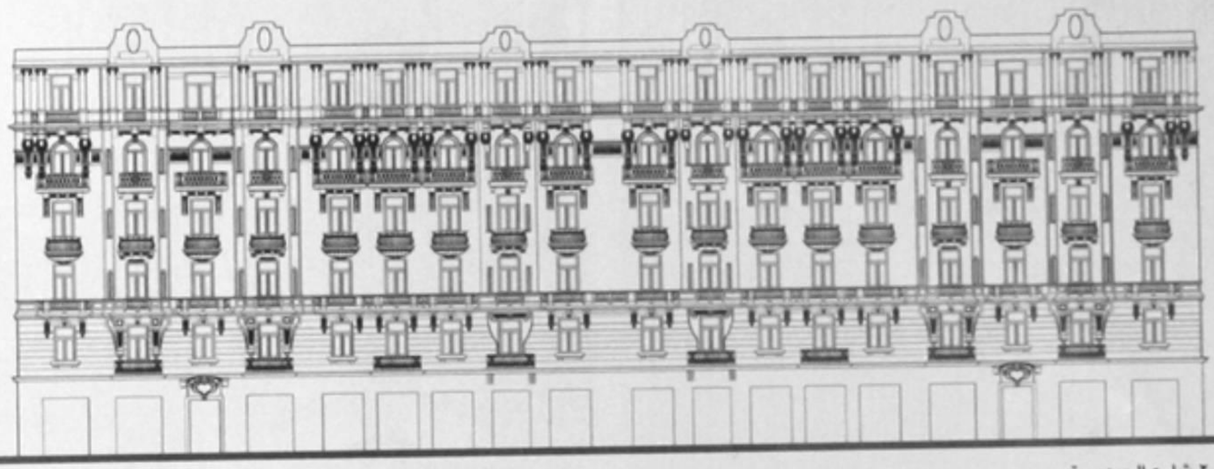

2 El-Gomhureya St.

٢ شارع الجمهورية



26th of July St. No. 20

٢٠ شارع ٢٦ يوليو



"Omar Efendi Department Store"41 Rushdy Pasha St.

«محلات عمر أفندى عبد العزيز» ٤١ شارع رشدى باشا

2 Haret Zogheib ٢ حارة زغيب



10 & 12 Qantaret El-Dikka Sq. ١٠و ١٢ ميدان قنطرة الدكة



1 Mohamed Mazloum Pasha St. ١ شارع محمد مظلوم باشا

41 Sherif Pasha St. ٤١ شارع شريف باشا



"Risotto Club" 3 Moustafa Kamel Sq. «نادى ريسوتو» ٣ ميدان مصطفى كامل

56 Kasr El-Nile St. ٥٦ شارع قصر النيل

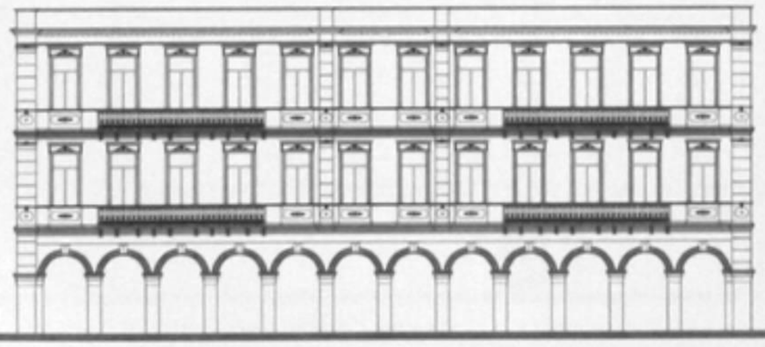

"Mohamed Aly Hotel" 1 Clot Bey St. «لوكاندة محمد على» ١ شارع كلوت بك



55 El-Gomhureya St. ٥٥ شارع الجمهورية



21 Yussuf El-Gendi St. ٢١ شارع يوسف الجندى

32 El-Kanisa El-Morqusia St. ٣٢ شارع الكنيسة المرقسية



21 Yussuf El-Gendi St. ٢١ شارع يوسف الجندى



4 Talat Harb Pasha St. ٤ شارع طلعت حرب باشا



26th of July St. No 33 & 56 Ramsis St. ٣٣ شارع ٢٦ يوليو ـ ٥٦ شارع رمسيس



1 Mohamed Sedqi Pasha St. ١ شارع محمد صدقى باشا



17 Yussuf El-Gendi St. ١٧ شارع يوسف الجندى



"Immeubles Khédiviaux" (11-13-15) & (14-16-18) Emad El -Din St. «العمارات الخديوية» (١١ ـ ١٣ ـ ١٥) و (١٤ ـ ١٦ ـ ١٨) شارع عماد الدين

5 Talat Harb Pasha St.

٥ شارع طلعت حرب باشا

"Misr Bank" 50 Kasr El-Nile St.

«بنك مصر» ٥٠ قصر النيل



" Sidnawi Suliman Pasha" 17 Kasr El-Nile St.

« صيدناوى سليمان باشا » ١٧ شارع قصر النيل



15 Mariette Pasha St.

١٥ شارع مريت باشا



"Eden Palace Hotel" 16 Aly El-Kassar St.

«فندق إيدن بالاس» ١٦ شارع على الكسار



"Behler Building" 22 Kasr El-Nile St.

«عمارة بهلر» ٢٢ شارع قصر النيل



35 Abd El-Khaliq Tharwat St.

ارع عبد الخالق ثروت باشا

المراجع

١ ـ إلياس الأيوبى «*تاريخ مصر فى عهد الخديوى إسماعيل من سنة ١٨٦٣ إلى سنة ١٨٧٩*» ، المجلدان الأول والثانى الطبعة الثانية ـ مكتبة مدبولى ـ القاهرة ١٩٩٦.

٢ ـ الجمعية المصرية لنشر المعرفة والثقافة العالمية «*الموسوعة العربية الميسرة*» أربعة مجلدات ، الطبعة الثانية المحدثة ، دار الجيل ـ بيروت ، القاهرة ، تونس ٢٠٠١ .

٣ ـ المؤسسة المصرية العامة للنشر والتاليف ، «*القاهرة فى ألف عام (٩٦٩ ـ ١٩٦٩)*» .

٤ ـ الهيئة العامة للاستعلامات ، «*الموسوعة القومية للشخصيات المصرية البارزة*» ، وزارة الاعلام ، الطبعة الثانية ـ القاهرة ١٩٩٢ .

٥ ـ أمين سامى ، «*تقويم النيل وعصر إسماعيل باشا*» ، مطبعة دار الكتب المصرية ، القاهرة ١٩٣٦.

٦ ـ أنطوان برتيلمى كلوت بك ، «*لمحة عامة إلى مصر*» (ترجمة محمد مسعود) ، دار الموقف العربى ، الطبعة الثالثة ـ القاهرة ٢٠٠٢ .

٧ ـ حسين كفافى «*الخديوى إسماعيل ومعشوقته مصر*» الهيئة المصرية العامة للكتاب ـ القاهرة ١٩٨٦ .

٨ ـ خالد زكى حواس «*منهج إعادة التوظيف للحيز الداخلى ـ سوق باب اللوق بالقاهرة*» رسالة دكتوراه غير منشورة قسم الديكور كلية الفنون الجميلة ـ جامعة حلوان ١٩٩٥.

٩ ـ سهير زكى حواس ، «*الصيانة والمحافظة والتحكم فى العمران ودورها فى استمرار حياة العناصر البنائية والبيئة العمرانية ذات القيمة ـ مدخل إلى التجديد والارتقاء الحضرى*». المؤتمر الدولى العلمى الثالث بكلية الهندسة جامعة الأزهر ديسمبر ١٩٩٣ .

١٠ ـ سمير صادق حسنى ، «*تطور العمارة المصرية فى العصر الحديث بين المؤثرات والاتجاهات (فترة القرن ١٩ والنصف الأول من القرن ٢٠)*» رسالة ماجستير غير منشورة ـ قسم الهندسة المعمارية جامعة عين شمس ١٩٨٥ .

١١ ـ سيد كريم ، «*القاهرة عمرها ٥٠ ألف سنة*» الهيئة المصرية العامة للكتاب ـ القاهرة ١٩٩٩.

١٢ ـ شحاته عيسى إبراهيم ، «*القاهرة ـ تاريخها ونشاتها*» ، الهيئة المصرية العامة للكتاب القاهرة ٢٠٠١ .

١٣ ـ عباس الطرابيلى ، «*شوارع لها تاريخ ـ سياحة فى عقل الأمة*» ، الدار المصرية اللبنانية القاهرة ١٩٩٧ .

١٤ ـ عبد الرحمن الرافعى ، «*عصر إسماعيل*» ، الجزءان الأول والثانى ، الهيئة المصرية العامة للكتاب ـ القاهرة ١٩٩٨ .

١٥ ـ عبد الرحمن زكى ، «*موسوعة مدينة القاهرة ـ فى ألف عام*» ، مكتبة الأنجلو المصرية ـ القاهرة ١٩٦٩ .

١٦ ـ عرفة عبده على ، «*القاهرة فى عصر إسماعيل*» ، الدار المصرية اللبنانية ـ القاهرة ١٩٩٨ .

مجلات :

١ ـ مجلة «*أحوال مصرية*» ـ ملف العدد : «*العمارة والعمران فى مصر*» ـ العدد ١٥ السنة الرابعة شتاء ٢٠٠٢
* عادل لطفى ، «*العمارة المصرية فن .. علم .. شجن*» .
* فاروق الجوهرى ، «*بنايات الزمن الجميل ـ عمارة وسط البلد*» (حديث إلى ليلى الراعى)
* محمد الصرفى ، «*ومازال مسلسل التخريب مستمراً ! من يحمى العمارة المصرية من التعديات*» .
* فتحى حافظ الحديدى ، «*ميدان التحرير ـ التطور العمرانى ـ دراسة حالة لوسط مدينة القاهرة*» .

٢ ـ مجلة « أيام مصرية »
* أحمد كمالى ، «*طلعت باشا حرب*» ، العدد ١١ ـ ٢ فبراير ٢٠٠٠
* أحمد كمالى ، «*هدى شعراوى ـ أول سفيرة للوطن العربى*»، العدد ٥ أكتوبر/نوفمبر ١٩٩٧
* بديع خيرى ، (كتاب الهلال) ، «*٥٠ عاماً على رحيل الريحانى*» ، العدد ٨ ابريل/مايو ١٩٩٩
* عمرو إبراهيم ، «*هدى هانم شعراوى*» ، العدد ١١ ـ ٢ فبراير ٢٠٠٠

٣ ـ مجلة «*العمارة والفنون*» مكتبة المصرى ـ القاهرة ١٩٥٣

٤ ـ مجلة «*مصر المحروسة*» ماجد محمد على فرج ، ماكس جروب ـ الجزء العاشر يوليو ٢٠٠١

٥ ـ مجلة «*دنيا المبانى ـ كعبة المهندسين وقبلة المقاولين*» أحمد سلامة مع نخبة من المهندسين الاخصائيين ثلاث مجلدات ـ القاهرة ١٩٥١

1. Abd El-Rahman Badawi, *"Ägypten - Ewiges Land"*, Vereinigte Arabische Republik-Ministerium für Erziehug, Kulturdepartment-Bern, 1958
2. Alain Blottiere, *"Egypt 1900 - The view through postcards"*, Zeituna - Cairo, 1993
3. Aly Mohamed Kamal Aly Kandil, *"An Analysis of Architectural Styles in Cairo's Downtown, 1963 - 1914"*, A Thesis submitted to the Faculty of Engineering at Cairo University, (not published), 2000
4. Cynthia Myntti, *"Paris Along the Nile - Architecture in Cairo from the Belle Epoque"*, the American University in Cairo Press, 1999
5. Hassan Hassan, *"In the House of Mohamed Ali-A Family Album 1805-1952"*, The American University in Cairo Press, 2000
6. Janet L. Abu Lughod, *"Cairo 1001 Years of the City Victorio"* Princeton University Press, New Jersey, 1971
7. Maged M. Farag, *"1866, The Khedivial Post"*- 1995 & *"1952, The Last Protocol"* - 1996, Royal Albums of Egypt, Max Group - Cairo
8. Mercedes Volait, *"La Cairo - Alexandrie, architectures européennes 1850 - 1950"*, Centre D'E'Tudes Et De Documentation E'conomique, Juridique Et Sociale, Institut Fransais D'Archéologie Orientale - Le Cairo, 2001
9. Mohamed Scharabi, *"Kairo - Stadt und Architektur im Zeitalter des europäischen Kolonialismus"* . Verlag Ernst Wasmuth Tübingen - Germany, 1989
10. Sydney H. Aufrére (préface), *"Description De L'Egypt"*, Publiée sous les ordres de Napoléon Bonaparte - Bibliothéque de L'Image - 1995
11. Wladyslaw B. Kubiak, *"Al-Fustat, its Foundation and Early Urban Development,"* The American University in Cairo Press, 1987

References

Team Work Contributors

فريق العمل

Arch. Amr Zaki Hawas
Bs.c. Arch. Eng. - Zagazig University
Graduated : 1981
Master of Art in Industrial Design
Michigan University 1993
Contribution : Resolving Graphic Files Formats Compatibility, Consultant

المهندس عمرو زكى حواس
بكالوريوس الهندسة المعمارية ـ جامعة الزقازيق
سنة التخرج : ١٩٨١
ماجستير تصميم صناعى ـ جامعة ميشيجن ١٩٩٣
العمل : استشارى تقنيات توفيق برامج الرسومات

Arch. Amr Abbas Saleh Gebril
Bs.c. Arch. Eng. - Cairo University
Graduated : 2000
Contribution : Auto Cad & Illustrator & Photography

المهندس عمرو عباس صالح جبريل
المعهد العالى الإيطالى ـ قسم كهرباء ١٩٩٥
بكالوريوس الهندسة المعمارية ـ جامعة القاهرة
سنة التخرج : ٢٠٠٠
العمل : رسم «اوتوكاد» ـ «إلوستريتور» ـ تصوير فوتوغرافى

Arch. Mohamed Samir Salah
Bs.c. Arch. Eng. - Cairo University
Graduated : 2000
Contribution : Auto Cad & Photography

المهندس محمد سمير صلاح
بكالوريوس الهندسة المعمارية ـ جامعة القاهرة
سنة التخرج : ٢٠٠٠
العمل : رسم «اوتوكاد» ـ تصوير فوتوغرافى

Arch. Iman Abd El-Shahid Ibrahim Abd El-Shahid
Bs.c. Arch. Eng. - Cairo University
Graduated : 2001
Contribution : Auto Cad & Illustrator & Photography

المهندسة إيمان عبد الشهيد إبراهيم عبد الشهيد
بكالوريوس الهندسة المعمارية ـ جامعة القاهرة
سنة التخرج : ٢٠٠١
العمل : رسم «اوتوكاد» ـ «إلوستريتور» ـ تصوير فوتوغرافى

Arch. Nadia Ahmed Mohamed Hasabu
Bs.c. Arch. Eng. - Cairo University
Graduated : 2001
Contribution : Auto Cad & Illustrator & Photography

المهندسة نادية أحمد محمد حسبو
بكالوريوس الهندسة المعمارية ـ جامعة القاهرة
سنة التخرج : ٢٠٠١
العمل : رسم «أوتوكاد» ـ «إلوستريتور» ـ تصوير فوترغرافى

Arch. Hanaa Ismail Ahmed
Bs.c. Arch. Eng. - Cairo University
Graduated : 2001
Contribution : Auto Cad & Photography

المهندسة هناء إسماعيل أحمد
بكالوريوس الهندسة المعمارية ـ جامعة القاهرة
سنة التخرج : ٢٠٠١
العمل : رسم «أوتوكاد» ـ تصوير فوتوغرافى

Arch. Maha Abu - Bakr Ibrahim
Bs.c. Arach. Eng. - Cairo University
Graduated : 2001
Contribution : Photography

المهندسة مها أبو بكر إبراهيم
بكالوريوس الهندسة المعمارية ـ جامعة القاهرة
سنة التخرج : ٢٠٠١
العمل : تصوير فوتوغرافى

«القاهرة مدينة رائعة الجمال ...

ولكنها فقط تحتاج إلى غسل وجهها»

دكتور زكي حواس

“Cairo is a glamorous city ...

it only needs a face-wash”

Dr. Zaki Hawas

Khedivian Cairo

Identification and Documentation of
Urban-Architecture in Downtown Cairo

Dr. Soheir Zaki Hawas


El-Kanisa El-Morqusia St.
Yussuf El-Gendi St.
Hassan Sabri Pasha St.
26th of July St. No 33 & 56 Ramsis St.
٣٣ شارع ٢٦ يوليو - ٥٦ شارع رمسيس
1 Mohamed Sadek Pasha St. ١ شارع محمد صدقي باشا
17 Yussuf El-Gendi St. ١٧ شارع يوسف الجندي
"Immeubles Khédiviaux" (11-13-15) & (14-16-18) Emad El Din St.
«العمارات الخديوية» (١١ - ١٣ - ١٥) و (١٤ - ١٦ - ١٨) شارع عماد الدين



5 Talat Harb Pasha St. ٥ شارع طلعت حرب باشا

"Misr Bank" 50 Kasr El-Nile St. «بنك مصر» ٥٠ قصر النيل

" Sidnawi Suliman Pasha" 17 Kasr El-Nile St. ١٧ شارع قصر النيل



15 Mariette Pasha St. ١٥ شارع مريت باشا

"Eden Palace Hotel" 16 Afy El-Kassar St. ١٦ شارع علي القصار



"Behler Building" 22 Kasr El-Nile St. «عمارة بهلر» ٢٢ شارع قصر النيل

35 Abd El-Khaliq Tharwat St. ٣٥ شارع عبد الخالق ثروت باشا